This is a digital copy of a book that was preserved for generations on library shelves before it was carefully scanned by Google as part of a project to make the world's books discoverable online.

It has survived long enough for the copyright to expire and the book to enter the public domain. A public domain book is one that was never subject to copyright or whose legal copyright term has expired. Whether a book is in the public domain may vary country to country. Public domain books are our gateways to the past, representing a wealth of history, culture and knowledge that's often difficult to discover.

Marks, notations and other marginalia present in the original volume will appear in this file - a reminder of this book's long journey from the publisher to a library and finally to you.

Usage guidelines

Google is proud to partner with libraries to digitize public domain materials and make them widely accessible. Public domain books belong to the public and we are merely their custodians. Nevertheless, this work is expensive, so in order to keep providing this resource, we have taken steps to prevent abuse by commercial parties, including placing technical restrictions on automated querying.

We also ask that you:

+ *Make non-commercial use of the files* We designed Google Book Search for use by individuals, and we request that you use these files for personal, non-commercial purposes.

+ *Refrain from automated querying* Do not send automated queries of any sort to Google's system: If you are conducting research on machine translation, optical character recognition or other areas where access to a large amount of text is helpful, please contact us. We encourage the use of public domain materials for these purposes and may be able to help.

+ *Maintain attribution* The Google "watermark" you see on each file is essential for informing people about this project and helping them find additional materials through Google Book Search. Please do not remove it.

+ *Keep it legal* Whatever your use, remember that you are responsible for ensuring that what you are doing is legal. Do not assume that just because we believe a book is in the public domain for users in the United States, that the work is also in the public domain for users in other countries. Whether a book is still in copyright varies from country to country, and we can't offer guidance on whether any specific use of any specific book is allowed. Please do not assume that a book's appearance in Google Book Search means it can be used in any manner anywhere in the world. Copyright infringement liability can be quite severe.

About Google Book Search

Google's mission is to organize the world's information and to make it universally accessible and useful. Google Book Search helps readers discover the world's books while helping authors and publishers reach new audiences. You can search through the full text of this book on the web at `http://books.google.com/`

A propos de ce livre

Ceci est une copie numérique d'un ouvrage conservé depuis des générations dans les rayonnages d'une bibliothèque avant d'être numérisé avec précaution par Google dans le cadre d'un projet visant à permettre aux internautes de découvrir l'ensemble du patrimoine littéraire mondial en ligne.

Ce livre étant relativement ancien, il n'est plus protégé par la loi sur les droits d'auteur et appartient à présent au domaine public. L'expression "appartenir au domaine public" signifie que le livre en question n'a jamais été soumis aux droits d'auteur ou que ses droits légaux sont arrivés à expiration. Les conditions requises pour qu'un livre tombe dans le domaine public peuvent varier d'un pays à l'autre. Les livres libres de droit sont autant de liens avec le passé. Ils sont les témoins de la richesse de notre histoire, de notre patrimoine culturel et de la connaissance humaine et sont trop souvent difficilement accessibles au public.

Les notes de bas de page et autres annotations en marge du texte présentes dans le volume original sont reprises dans ce fichier, comme un souvenir du long chemin parcouru par l'ouvrage depuis la maison d'édition en passant par la bibliothèque pour finalement se retrouver entre vos mains.

Consignes d'utilisation

Google est fier de travailler en partenariat avec des bibliothèques à la numérisation des ouvrages appartenant au domaine public et de les rendre ainsi accessibles à tous. Ces livres sont en effet la propriété de tous et de toutes et nous sommes tout simplement les gardiens de ce patrimoine. Il s'agit toutefois d'un projet coûteux. Par conséquent et en vue de poursuivre la diffusion de ces ressources inépuisables, nous avons pris les dispositions nécessaires afin de prévenir les éventuels abus auxquels pourraient se livrer des sites marchands tiers, notamment en instaurant des contraintes techniques relatives aux requêtes automatisées.

Nous vous demandons également de:

+ *Ne pas utiliser les fichiers à des fins commerciales* Nous avons conçu le programme Google Recherche de Livres à l'usage des particuliers. Nous vous demandons donc d'utiliser uniquement ces fichiers à des fins personnelles. Ils ne sauraient en effet être employés dans un quelconque but commercial.

+ *Ne pas procéder à des requêtes automatisées* N'envoyez aucune requête automatisée quelle qu'elle soit au système Google. Si vous effectuez des recherches concernant les logiciels de traduction, la reconnaissance optique de caractères ou tout autre domaine nécessitant de disposer d'importantes quantités de texte, n'hésitez pas à nous contacter. Nous encourageons pour la réalisation de ce type de travaux l'utilisation des ouvrages et documents appartenant au domaine public et serions heureux de vous être utile.

+ *Ne pas supprimer l'attribution* Le filigrane Google contenu dans chaque fichier est indispensable pour informer les internautes de notre projet et leur permettre d'accéder à davantage de documents par l'intermédiaire du Programme Google Recherche de Livres. Ne le supprimez en aucun cas.

+ *Rester dans la légalité* Quelle que soit l'utilisation que vous comptez faire des fichiers, n'oubliez pas qu'il est de votre responsabilité de veiller à respecter la loi. Si un ouvrage appartient au domaine public américain, n'en déduisez pas pour autant qu'il en va de même dans les autres pays. La durée légale des droits d'auteur d'un livre varie d'un pays à l'autre. Nous ne sommes donc pas en mesure de répertorier les ouvrages dont l'utilisation est autorisée et ceux dont elle ne l'est pas. Ne croyez pas que le simple fait d'afficher un livre sur Google Recherche de Livres signifie que celui-ci peut être utilisé de quelque façon que ce soit dans le monde entier. La condamnation à laquelle vous vous exposeriez en cas de violation des droits d'auteur peut être sévère.

À propos du service Google Recherche de Livres

En favorisant la recherche et l'accès à un nombre croissant de livres disponibles dans de nombreuses langues, dont le français, Google souhaite contribuer à promouvoir la diversité culturelle grâce à Google Recherche de Livres. En effet, le Programme Google Recherche de Livres permet aux internautes de découvrir le patrimoine littéraire mondial, tout en aidant les auteurs et les éditeurs à élargir leur public. Vous pouvez effectuer des recherches en ligne dans le texte intégral de cet ouvrage à l'adresse `http://books.google.com`

600033960R

P.R.1.



BASE

DU SYSTÈME MÈTRIQUE DÉCIMAL,

OU

MESURE DE L'ARC DU MÉRIDIEN

ENTRE DUNKERQUE ET BARCELONE.

BASE

DU SYSTÈME MÈTRIQUE DÉCIMAL,

OU

MESURE DE L'ARC DU MÉRIDIEN

COMPRIS ENTRE LES PARALLÈLES

DE DUNKERQUE ET BARCELONE,

EXÉCUTÉE EN 1792 ET ANNÉES SUIVANTES,

PAR MM. MÉCHAIN ET DELAMBRE.

Rédigée par M. Delambre, secrétaire perpétuel de l'Institut pour les sciences mathématiques, membre du bureau des longitudes, des sociétés royales de Londres, d'Upsal et de Copenhague, des académies de Berlin et de Suède, de la société Italienne et de celle de Gottingue, et membre de la Légion d'honneur.

SUITE DES MÉMOIRES DE L'INSTITUT.

TOME PREMIER.

PARIS.

BAUDOUIN, IMPRIMEUR DE L'INSTITUT NATIONAL.

JANVIER 1806.

18422. d. 4

DISCOURS PRÉLIMINAIRE.

Les deux questions de la grandeur et de la figure de la terre, qui exercent depuis si long temps les astronomes et les géomètres, paroissent de nature à n'être jamais entièrement épuisées. Les anciens ne se sont guère occupés que de la première ; la seconde leur avoit semblé résolue aussitôt que posée. Dès l'instant où l'on se fut démontré la courbure de la terre et la convexité des mers, on se hâta de conclure que la terre étoit un globe. Dans un temps où l'on ne vouloit voir dans le ciel que des cercles, quand on ne pouvoit concevoir que des mouvemens rectilignes ou circulaires, on n'avoit garde d'élever le moindre doute sur une supposition qui réunissoit une grande simplicité en théorie et une exactitude suffisante pour la pratique. Il passa donc pour certain jusqu'à Huygens et Newton que la terre étoit sphérique. Dans cette hypothèse il suffit de mesurer un arc d'un méridien quelconque pour être en état de construire un globe qui soit en petit la représentation de la terre, et sur lequel on puisse tracer dans leurs justes proportions les différens pays qui en partagent la surface. Ératosthène paroît être le premier qui ait montré comment devoit se faire cette opération fondamentale de la géographie. Sans sortir de son observatoire, il donna

la première idée de la marche qu'il falloit suivre pour déterminer la grandeur de la terre. Il avoit lu ou entendu dire qu'à Syenne, le jour du solstice, les puits étoient éclairés jusqu'au fond; que les corps droits ne jetoient aucune ombre à midi. Il en conclut que Syenne étoit sous le tropique. La hauteur solsticiale, qu'il put observer lui-même à Alexandrie, lui donnoit la différence de latitude ou le nombre de degrés du méridien interceptés entre les parallèles de ces deux villes. La route qui conduisoit de l'une à l'autre étoit d'environ 5000 stades; elle se dirigeoit à peu près dans le sens du méridien : il en supposa la déclinaison tout-à-fait nulle. La différence en latitude lui parut la cinquantième partie d'un grand cercle. La circonférence de la terre devoit par conséquent être de 250,000 stades : il la porta à 252,000, pour avoir un degré de 700 stades en nombres ronds. Ces résultats ne sont pas, comme on voit, d'une précision bien rigoureuse; mais ils suffisoient à la géographie de son temps. Pour placer sur son globe ou sur ses cartes, par rapport à Alexandrie, tous les lieux qu'il vouloit décrire, il lui suffisoit de connoître vers quel point de l'horizon et à quelle distance ils se trouvoient; ou bien encore les latitudes de deux lieux, et leur distance itinéraire étant données, on pouvoit les mettre à leurs places respectives sur le globe. C'étoit un service essentiel qui ne pouvoit être rendu à la géographie que par un homme qui à beaucoup d'esprit joignît toutes les connoissances qu'on avoit pu amasser de son temps. Quelques modernes ont

voulu lui faire honneur d'une précision à laquelle il ne pouvoit prétendre. Ces anciennes opérations, dont il ne reste que des traditions vagues, sont extrêmement commodes pour ceux qui aiment les systèmes. Elles renferment toutes quelque indéterminée qu'on évalue d'après les observations modernes, ou d'après l'hypothèse que l'on s'est faite. On y trouve tout ce qu'on veut, mais on n'y peut jamais lire que ce que l'on sait d'ailleurs; on n'y peut rien puiser qui avance le moins du monde nos connoissances. Si les modernes n'eussent pas exécuté ce qu'Ératosthène s'étoit contenté d'indiquer, sa mesure si fameuse et tant de fois commentée ne nous apprendroit rien, sinon que la distance d'Alexandrie à Syenne étoit environ la cinquantième partie d'une circonférence. Quant à sa division du degré en 700 stades, elle n'a pour nous aucun sens, puisque rien ne détermine le stade dont il s'est servi. D'autres géographes ont divisé le degré en un autre nombre de stades, c'est-à-dire qu'ils ont traduit les nombres d'Ératosthène en d'autres fractions équivalentes, comme nous faisons nous-mêmes quand, pour la commodité du calcul, nous convertissons les minutes et les secondes en décimales de degré, ou réciproquement. Ces fractions sont identiques; il n'y a que la forme qui soit changée, et ces différens degrés dont il est question dans les anciens auteurs ont encore une existence moins réelle que celui d'Ératosthène, dont ils ne sont qu'une espèce de traduction. Celui de Posidonius est le seul sur lequel on ait conservé quelques détails; mais ses données étoient

encore bien plus incertaines que celle d'Ératosthène. Riccioli fait remarquer avec beaucoup de raison, comme une chose fort suspecte, ces distances de 5000 stades justes que l'on compte entre Rhodes et Alexandrie, Alexandrie et Syenne, Syenne et Méroé; il n'en faut pas davantage pour montrer que ces trois degrés ne sont que des approximations grossières qui ne valoient pas la peine d'être tant et si longuement discutées. Un degré plus ancien encore est, dit-on, celui dont Aristote fait mention dans son *Traité du ciel*, liv. II, chap. 14; mais il est à remarquer que, dans ce passage, Aristote ne dit nullement que la terre ait été mesurée. *Ceux des mathématiciens qui essaient d'estimer la grandeur de la terre, disent qu'elle a* 400,000 *stades de circonférence.....* Οἱ περὶ τὸ μέγεθος ἀναλογίζεσθαι πειρῶνται..... S'exprimeroit-il ainsi s'il vouloit parler d'une mesure effective? Et le présent πειρῶνται, *essaient*, peut-il s'entendre d'une mesure plus ancienne qu'Aristote?

Ce que les Arabes ont fait pour la mesure de la terre est encore bien moins précis. Almamoun, nous dit-on, fit assembler ses astronomes dans les plaines de Sinjar. Après y avoir pris la hauteur du pôle, on ne dit pas comment, ils se séparèrent en deux troupes, et marchèrent, les uns vers le midi, les autres vers le nord, mesurant le mieux qu'ils purent la route qu'ils faisoient, observant de temps à autre la hauteur du pôle, jusqu'à ce qu'ils eussent trouvé des deux côtés une différence d'un degré entre leur latitude et celle du point de départ. De cette mesure de deux degrés il résulta une évalua-

tion qui paroît encore moins précise que celle des astronomes d'Alexandrie (1).

Toutes ces mesures étoient du genre de celle de Fernel, sur laquelle on a moins disserté, parce que Fernel n'est pas si ancien, et parce que son degré d'Amiens a depuis été mesuré d'une manière bien plus authentique. Comme les Arabes, il s'est acheminé vers le nord, jusqu'à ce qu'il eût trouvé la hauteur du pôle augmentée d'un degré. Comme Eratosthène, Posidonius et les Arabes, il a supposé que sa route étoit toute dans un même méridien. On ne sait pas si les Arabes se sont beaucoup trompé dans leur estime : l'erreur de Posidonius étoit de 2 degrés en longitude; celle d'Ératosthène étoit de 3. Fernel fut plus heureux : Amiens est en effet sous le même méridien que Paris, ou du moins l'écart n'est que de quelques minutes. Quant à sa mesure géodésique, elle consistoit à compter les tours de roue de sa voiture. Le moyen étoit grossier : ceux des Grecs ne l'étoient pas moins; ceux des Arabes n'ont probablement pas été meilleurs. Fernel a rencontré assez juste; c'est un hasard singulier. Quand les Grecs et les Arabes auroient été aussi heureux, ce qui n'est pas, on n'en pourroit encore rien conclure.

Snellius employa une meilleure méthode : Bailli dit que c'étoit la méthode d'Eratosthène et des anciens. Cette assertion est au moins très-gratuite. Snellius

(1) Ils trouvèrent le degré de 56 $\frac{2}{3}$ milles. Paucton, *Métrologie*, p. 123, prétend qu'il faut lire 66 $\frac{2}{3}$.

mesura une base sur laquelle il forma des triangles; il en déduisit la distance dans le sens du méridien, et il observa la hauteur du pôle aux deux extrémités. C'est exactement la méthode actuelle; il n'y a de différence que dans les moyens mécaniques, dans les méthodes de calcul et dans les soins qu'on y apporte maintenant: or on ne voit rien de pareil chez les anciens, quand on les lit sans prévention, et qu'on ne veut trouver dans leurs ouvrages que ce qu'ils y ont mis véritablement.

Riccioli avoit imaginé, pour mesurer les degrés et le rayon de la terre, diverses méthodes qu'il a détaillées avec soin dans sa *Géographie réformée*; mais, outre qu'elles ne pouvoient s'appliquer qu'à de fort petits arcs, elles avoient encore l'inconvénient de dépendre plus ou moins des réfractions astronomiques ou terrestres. Les valeurs différentes auxquelles il étoit successivement arrivé par toutes ces méthodes, prouvoient assez qu'elles méritoient peu de confiance, et elles sont toutes aujourd'hui totalement abandonnées. La plus simple de toutes étoit celle qu'il avoit empruntée de Kepler, et elle consistoit dans la solution de ce problème très-facile en théorie: *Connoissant la distance de deux lieux en ligne droite, et leurs distances angulaires au zénith l'une de l'autre, déterminer la distance de chacun de ces deux lieux au centre de la terre*; ce qui se réduit à calculer les deux côtés d'un triangle rectiligne dont on connoît deux angles et le côté compris. Mais il est visible que la réfraction terrestre altère les deux angles. On ne doit donc faire aucun fond sur cette méthode, et l'on peut

voir ce qu'en ont dit Picard et Cassini dans leurs ouvrages sur la mesure et la grandeur de la terre.

Norwood, revenant en partie à la méthode de Snellius, en partie à celle de Fernel, mesurant un plus grand arc avec de plus grands instrumens, et tâchant d'évaluer, au moyen d'un graphomètre, tous les détours de la route qu'il mesuroit à la manière des arpenteurs, Norwood, malgré tous ses soins, se trompa d'environ 400 toises sur le degré.

Picard, qui en société avec Auzout avoit rendu à l'astronomie un service capital en appliquant aux grands instrumens les lunettes et les micromètres en place de pinnules, suivit d'ailleurs l'exemple de Snellius, et mettant dans toutes les parties de l'opération une exactitude et des soins auparavant inconnus, donna enfin une mesure sur laquelle on pouvoit compter, et sur laquelle on compta pendant soixante ans. On reconnut depuis qu'il s'étoit trompé de quelques secondes dans l'arc céleste; mais, par un hasard heureux, cette erreur trouvoit une compensation, en ce que la longueur de la toise qu'il employoit étoit plus courte d'un millième environ que celle qui a servi de modèle à la toise de l'Académie des sciences. Picard donna donc à son degré d'Amiens 57060 toises; c'est-à-dire, environ 15 toises de moins que nous n'avons trouvé par notre mesure; mais, quand on eut reconnu l'erreur de l'arc céleste, sans avoir encore soupçonné la différence qui existoit entre sa toise et celle de l'Académie, on porta son degré à 57183 ou 57167 toises en tenant compte de la réfraction, et

l'erreur devint alors de près de 100 toises; mais elle fut diminuée des deux tiers par les vérifications de la base de Villejuif et Juvisi, faites avec tant de soin et à tant de reprises, de 1740 à 1756 (1).

La mesure de Picard fut continuée jusqu'à Dunkerque et Collioure, par Cassini et Lahire. Cette nouvelle entreprise, commencée vers 1683, interrompue long-temps, ne put être terminée que vers 1718, et le livre où les détails de toutes ces opérations sont consignées a été imprimé comme suite aux *Mémoires de l'Académie* pour la même année.

Tout ce travail reposoit sur la base de Picard. Pour vérification, on en avoit pourtant mesuré deux autres sur le bord de la mer, l'une auprès de Dunkerque, et l'autre auprès de Perpignan. A la première, on ne trouva qu'une toise de différence entre le calcul et la mesure réelle; à la seconde, on eut d'abord trois toises; ensuite, par quelques corrections, on rendit cette différence un peu moindre, et puis, sans nous dire en quel sens étoient ces deux erreurs, on se contenta de conclure que les observations et les calculs étoient suffisamment vérifiés.

La grandeur de la terre étant ainsi passablement déterminée par les astronomes français, on commença tout aussitôt à disputer sur la figure des méridiens.

Huygens et Newton avoient trouvé par la théorie que

---

(1) *Degré du méridien entre Paris et Amiens*, par MM. Maupertuis, Clairault, Camus et Lemonnier. Paris, 1740, p. LIV.

la terre devoit être applatie vers les pôles. La mesure des 8 degrés $\frac{1}{2}$ de Dunkerque à Collioure, indiquoit un allongement : ce résultat n'étoit pas moins contraire à celui qu'on tiroit de la diminution du pendule, près de l'équateur, observée par Richer, qu'il n'étoit opposé aux démonstrations d'Huygens et de Newton. Mairan, dans les mémoires de 1720, fit tous ses efforts pour concilier les observations du pendule et celles des degrés, et prouver que les unes et les autres pouvoient être également bonnes. Desaguliers, dans les *Transactions philosophiques*, soutint que l'hypothèse de Mairan étoit inadmissible. La dispute ne finissoit pas : divers auteurs proposoient des moyens plus ou moins faciles pour décider la question; le plus sûr étoit, sans contredit, celui de mesurer deux degrés, l'un vers l'équateur, et l'autre vers le pôle. Ces opérations démontrèrent l'applatissement. On n'avoit pas attendu ces mesures pour élever des doutes sur l'exactitude de celles qui avoient été exécutées en France; on sentit la nécessité de les vérifier. Cassini de Thuri s'en chargea, conjointement avec Lacaille, en 1739. Leur travail parut sous le titre de *Méridienne vérifiée en* 1744, comme suite aux *Mémoires de l'Académie* : et il ne resta plus de doute sur l'allongement des degrés en allant de l'équateur au pôle. Cette conclusion étoit encore confirmée par la mesure d'un degré de longitude, exécutée par les deux mêmes astronomes; tout conspiroit donc pour prouver l'applatissement : la quantité seule laissoit matière à de nouvelles recherches, plus difficiles encore et plus délicates que toutes celles qu'on avoit déja faites.

Depuis ce temps plusieurs degrés ont été mesurés en différens pays; Lacaille, au cap de Bonne-Espérance; Boscowich, dans les états du Pape; Beccaria, dans le Piémont; Liesganig, en Autriche et en Hongrie, suivirent avec plus ou moins de succès les exemples donnés en France; enfin, Mason et Dixon mesurèrent un degré en Pensilvanie, sans employer aucun triangle, et en portant la toise actuellement sur l'arc terrestre tout entier. Loin de fixer l'incertitude qui restoit sur la quantité de l'applatissement, la comparaison de tous ces degrés étoit plus propre à faire douter de la similitude des méridiens ou de la régularité de leur courbure. Ces soupçons ont acquis de nouvelles forces par les dernières opérations. On finira peut-être par reconnoître que les parallèles ne s'éloignent pas moins que les méridiens de la figure circulaire, et que la terre n'est pas exactement un solide de révolution; mais, si l'on acquiert la preuve que toutes les parties de la terre sont irrégulières, on saura du moins, à fort peu près, dans quelles limites ces irrégularités seront renfermées, et l'on resserrera de plus en plus ces limites: déja même il est démontré que si l'on peut commettre quelqu'erreur en donnant à la terre la figure d'un sphéroïde elliptique, cette erreur est du moins absolument indifférente pour la pratique.

Ces mesures de degrés et celles du pendule faites avec des soins non moins scrupuleux, en différens climats, avoient donné l'idée d'une mesure universelle et invariable, dont l'original seroit pris dans la nature. Picard, qui avoit lié entre elles les deux opérations afin qu'on

pût en tout temps retrouver la valeur de sa toise, proposoit la longueur du pendule pour cette mesure universelle, et lui donnoit le nom de rayon astronomique; il promettoit que cette longueur et sa toise seroient scrupuleusement conservées dans le magnifique observatoire qui venoit d'être terminé. On eut depuis à se repentir d'avoir négligé une précaution si sage et si facile.

Cassini, dans le livre *De la grandeur et de la figure de la terre*, pages 158 et 159, proposoit un pied géométrique qui seroit la six-millième partie de la minute du grand cercle, ou bien une brasse de deux de ces pieds, et qui seroit la dix-millionième partie du demi-diamètre de la terre, ou enfin une toise de six de ces mêmes pieds, ensorte que le degré eût été de 60,000 toises. Cette idée différoit peu de celle de Mouton, qui, dans un ouvrage imprimé à Lyon en 1670, proposoit de prendre pour unité la minute du degré qu'il appeloit *mille*; les divisions et sous-divisions de cette grande unité étoient toutes décimales, et il leur donnoit les noms de *centuria*, *decuria*, *virga*, *virgula*, *decima*, *centesima* et *millesima*, ou de *stadium*, *funiculus*, *virga*, *virgula*, *digitus*, *granum*, *punctum*. (*Observationes diametrorum*, p. 427.)

Cette idée d'une mesure universelle, prise dans la nature, fut applaudie et souvent reproduite, mais sans aucun succès, si ce n'est celui d'avoir été jugée assez bonne pour qu'on ait cru devoir en faire honneur aux anciens. Pauctou, à la page 102 de sa *Métrologie*, dit ex-

pressément que le *prototype naturel auquel les anciens avoient rapporté leurs mesures est la mesure de la terre*; et un peu plus haut : *l'Égypte conservoit ce module authentique*; et page 109 : *le côté de la grande pyramide, pris cinq cents fois, est précisément la mesure du degré déterminé par les modernes.* Dans cette hypothèse, tout s'explique avec une merveilleuse facilité, mais c'est en donnant 684 $\frac{1}{5}$ pieds au côté de la base. Or, suivant les mesures faites par les astronomes et ingénieurs français en Égypte, ce côté est de 716 $\frac{1}{2}$; et cette longueur donne au degré 2700 toises de plus qu'il ne doit avoir selon nos mesures.

Bailli, en présentant à son lecteur une idée assez semblable à celle de Paucton, ne l'offre du moins que comme une conjecture vraisemblable (*Histoire de l'astronomie moderne*, t. I, pag. 156). *Les anciens*, nous dit-il, *ont eu, comme nous, l'idée de rendre leurs mesures invariables en les prenant dans la nature, et cette idée, encore sans exécution chez nous, semble avoir été remplie par eux.* Comme Paucton, il prend pour bases de son système le côté de la pyramide et la coudée, qu'il suppose de 20,54 pouces; mais, suivant nos ingénieurs, la coudée nilométrique est de 19,992 pouces, tandis que le côté de la pyramide est de 716 $\frac{1}{2}$ au lieu de 684 $\frac{1}{5}$. Nous ne ferons aucune réflexion sur tous ces systèmes bâtis sur des fondemens si ruineux; mais on regrette que tant d'auteurs qui se sont exercés à retrouver dans les ouvrages des anciens tout ce que les modernes ont de mieux, ne se soient pas attachés plutôt à démêler les

découvertes futures: que ces ouvrages recèlent aussi, sans doute, et à nous apprendre ce que nous ignorons encore.

Quoi qu'il en soit, au reste, de toutes ces conjectures; que les mesures usitées chez les peuples anciens, dont nous connoissons l'histoire, aient eu pour origine les travaux d'un peuple inconnu, dont la mémoire n'étoit pas même parvenue aux Grecs ni aux Romains; que l'idée d'une mesure universelle et prise dans la nature soit due aux modernes, ou qu'elle ait été réalisée bien avant les temps historiques: nous la voyons enfin heureusement exécutée; c'est de tous les bons effets qui resteront de la révolution française celui que nous aurons payé moins cher, et si ce grand changement a éprouvé quelques contradictions, elles tenoient uniquement à cet esprit d'inertie et de paresse, qui commence toujours par repousser les nouveautés les plus utiles.

Depuis long-temps, l'étonnante et scandaleuse diversité de nos mesures avoit excité les réclamations des bons esprits; plus d'une fois on avoit présenté des projets de réforme au gouvernement, qui les avoit fait examiner: mais, malgré les rapports les plus favorables, malgré la bonne volonté des ministres, et particulièrement du contrôleur général des finances Orry, ces projets avoient toujours été repoussés ou mis en oubli. En 1788, le vœu d'une mesure uniforme fut consigné dans les cahiers de quelques bailliages; quelques savans firent entendre leur voix. Les esprits étoient alors disposés à recevoir avec enthousiasme toutes les réformes utiles.

Le système incohérent de nos mesures, outre ses inconvéniens réels, avoit un vice originel qui en fit hâter l'abolition : la confusion qui y régnoit étoit en grande partie l'ouvrage de cette féodalité que personne n'osoit plus défendre, et dont on travailloit à faire disparoître jusqu'aux moindres vestiges. Ce concours unique de circonstances valut un accueil favorable à la proposition faite en 1790 à l'assemblée constituante par M. de Talleyrand, aujourd'hui ministre des relations extérieures. Le 6 mai, M. de Bonnai fit son rapport; et le 8 du même mois l'assemblée rendit un décret par lequel *le roi étoit supplié d'écrire à S. M. Britannique, et de la prier d'engager le parlement d'Angleterre à concourir avec l'assemblée nationale à la fixation de l'unité naturelle des mesures et des poids, afin que, sous les auspices des deux nations, des commissaires de l'Académie des sciences pussent se réunir en nombre égal avec des membres choisis de la Société royale de Londres, dans le lieu qui seroit jugé respectivement le plus convenable, pour déterminer à la latitude de 45 degrés, ou toute autre latitude qui pourroit être préférée, la longueur du pendule, et en déduire un modèle invariable pour toutes les mesures et pour les poids.*

Ce décret fut sanctionné le 22 août. L'Académie nomma une commission composée de MM. Borda, Lagrange, Laplace, Monge et Condorcet. Leur rapport, imprimé dans les *Mémoires de l'Académie des sciences pour* 1788, p. 7, est du 19 mars 1791. On y voit les raisons qui peuvent être alléguées en faveur des

trois différentes unités fondamentales entre lesquelles les choix pouvoient se partager. La première est le pendule qui bat les secondes. Les commissaires croient qu'il faudroit prendre celui de 45 degrés, par la raison « Qu'il est » moyen arithmétique entre tous les pendules inégaux » entre eux qui battent les secondes aux différentes latitudes; mais on peut observer en général que le pendule renferme un élément hétérogène, qui est le temps, » et un élément arbitraire, la division du jour en 86400 » secondes. Or il est possible d'avoir une unité de longueur qui ne dépende d'aucune autre quantité. Cette » unité, prise sur la terre même, aura un autre avantage, celui d'être parfaitement analogue à toutes les » mesures réelles que, dans les usages communs à la » vie, on prend aussi sur la terre, telles que des distances entre des points de sa surface ou l'étendue des » portions de cette même surface. Il est bien plus naturel, en effet, de rapporter la distance d'un lieu à » un autre au quart d'un des cercles terrestres, que de les » rapporter à la longueur d'un pendule. »

Les commissaires se déterminant pour ce genre d'unité de mesure, ne pouvoient plus balancer qu'entre le quart de l'équateur ou celui du méridien, qui sont les deux autres unités dont nous avions à parler.

« La régularité de l'équateur n'est pas plus assurée » que la similitude ou la régularité des méridiens; la » grandeur de l'arc céleste répondant à l'espace qu'on » auroit mesuré, est moins susceptible d'être déterminée » avec précision; enfin on peut dire que chaque peuple

» appartient à un des méridiens de la terre, mais qu'une » partie seulement est placée sous l'équateur.

» Le quart du méridien terrestre deviendroit donc » l'unité réelle de mesure, et la dix-millionième partie » de cette longueur en seroit l'unité usuelle. On renon- » ceroit à la division ordinaire du quart de méridien » en degrés, du degré en minutes et de la minute en » secondes; mais on ne pourroit conserver cette an- » cienne division sans nuire à l'unité du système de » mesure, puisque la division décimale, qui répond à » l'échelle arithmétique, doit être préférée pour les me- » sures d'usage, et qu'ainsi l'on auroit pour celles de » longueur seules deux systèmes de division, dont l'un » s'adapteroit aux grandes mesures et l'autre aux petites. » La lieue, par exemple, ne pourroit être à la fois et » une division simple du degré et un multiple de la toise » en nombres ronds. Les inconvéniens de ce double » système seroient éternels; au contraire, ceux du chan- » gement seront passagers.

» En adoptant ces principes, on n'introduira rien d'ar- » bitraire dans les mesures, que l'échelle arithmétique » sur laquelle leurs divisions doivent nécessairement se » régler; de même il n'y aura rien d'arbitraire dans les » poids, que le choix de la substance homogène et facile » à retrouver toujours dans le même degré de pureté et » de densité à laquelle il faut rapporter la pesanteur de » toutes les autres, comme, par exemple, si l'on choisit » pour base l'eau distillée, pesée dans le vide ou rap- » pelée au poids qu'elle y auroit, et prise au degré de

» température où elle passe de l'état de solide à celui » de liquide.....

» Nous proposerons donc de mesurer immédiatement » un arc du méridien depuis Dunkerque jusqu'à Bar- » celone, ce qui comprend un peu plus de 9° $\frac{1}{2}$. Cet arc » seroit d'une étendue très-suffisante, et il y en auroit » environ 6 degrés au nord et 3 $\frac{1}{2}$ au midi du parallèle » moyen. A ces avantages se joint celui d'avoir les deux » points extrêmes également au niveau de la mer. C'est » pour satisfaire à cette dernière condition qui donne » l'avantage d'avoir des points de niveau invariables et » déterminés par la nature, pour augmenter l'arc me- » suré, pour qu'il soit partagé d'une manière plus égale, » enfin pour l'étendre au-delà des Pyrénées et se sous- » traire aux incertitudes que leur effet sur les instru- » mens peut produire dans les observations, que nous » proposons de prolonger la mesure jusqu'à Barcelone....

» Les opérations nécessaires pour ce travail seroient, » 1°. de déterminer la différence de latitude entre Dun- » kerque et Barcelone, et en général de faire sur cette » ligne toutes les observations astronomiques qui se- » roient jugées utiles; 2°. de mesurer les anciennes bases » qui ont servi à la mesure du degré faite à Paris, et » aux travaux de la carte de France; 3°. de vérifier par » de nouvelles observations la suite des triangles qui » ont été employés pour mesurer la méridienne, et de » les prolonger jusqu'à Barcelone; 4°. de faire au 45° » degré des observations qui constatent le nombre des » vibrations que feroit en un jour, dans le vide, au

» bord de la mer, à la température de la glace fondante, » un pendule simple égal à la dix-millionième partie de » l'arc du méridien, afin que ce nombre étant une fois » connu on puisse retrouver cette mesure par les obser- » vations du pendule. On réunit par ce moyen les avan- » tages du système que nous avons préféré, et de celui » où l'on auroit pris pour unité la longueur du pendule. » Ces observations peuvent se faire avant que cette dix- » millionième partie soit connue : connoissant en effet » le nombre des oscillations d'un pendule d'une lon- » gueur déterminée, il suffira de connoître dans la suite » le rapport de cette longueur à cette dix-millionième » partie, pour en déduire d'une manière certaine le » nombre cherché. 5°. Vérifier par des expériences nou- » velles et faites avec soin, la pesanteur dans le vide » d'un volume donné d'eau distillée, prise aux termes » de la glace. 6°. Enfin réduire aux mesures actuelles de » longueur, les différentes mesures de longueur, de sur- » face ou de capacité usitées dans le commerce, et les » différens poids qui y sont en usage, afin de pouvoir en- » suite, par de simples règles de trois, les évaluer en me- » sures nouvelles lorsqu'elles seront déterminées.....

» Nous n'avons pas cru qu'il fût nécessaire d'attendre » le concours des autres nations, ni pour se décider sur » le choix de l'unité de mesure, ni pour commencer les » opérations. En effet, nous avons exclu de ce choix » toute détermination arbitraire; nous n'avons admis » que des élémens qui appartiennent également à toutes » les nations. Le choix du 45e parallèle n'est point

» déterminé par la position de la France ; il n'est pas » considéré ici comme un point fixe du méridien, mais » seulement comme celui où correspondent la longueur » moyenne du pendule et la grandeur moyenne d'une » division quelconque de ce cercle. Enfin nous avons » choisi le seul méridien où l'on puisse trouver un arc » aboutissant au niveau de la mer, coupé par le paral- » lèle moyen, sans être cependant d'une trop grande » étendue qui en rende la mesure actuelle trop difficile. » Il ne se présente donc rien ici qui puisse donner le » plus léger prétexte au reproche d'avoir voulu affecter » une sorte de prééminence.

» En un mot, si la mémoire de ces travaux venoit à » s'effacer, si les résultats seuls étoient conservés, ils » n'offriroient rien qui pût servir à faire connoître quelle » nation en a conçu l'idée, en a suivi l'exécution. »

Les commissaires proposoient à l'Académie de nommer six commissions différentes pour les six opérations distinctes dont le projet étoit composé ; mais, avant tout, ce projet devoit être présenté à l'assemblée nationale. C'est ce qui fut exécuté sans retard ; car le décret qui adoptoit le plan proposé par l'Académie est du 26 mars 1791, et la sanction suivit quatre jours après. Cette loi portoit en outre que le Roi chargeroit l'Académie des sciences de nommer des commissaires qui devoient sans délai s'occuper de ces opérations, et notamment de la mesure d'un arc du méridien depuis Dunkerque jusqu'à Barcelone.

Les diverses commissions furent en effet nommées

presque aussitôt, ainsi qu'on le voit dans un écrit intitulé : *Exposé des travaux de l'Académie sur le projet de l'uniformité des mesures et des poids* (*Mém. de* 1788, pag. 17); seulement on crut devoir charger une commission unique des observations tant astronomiques que géodésiques, qui devoient concourir à la détermination de la grandeur du méridien.

On s'occupa sans relâche de la construction des instrumens nécessaires aux diverses opérations. L'essai qu'on avoit fait du cercle répétiteur dans la jonction des observatoires de Paris et de Greenwich en 1787, le succès avec lequel MM. Borda, Cassini et Méchain l'avoient appliqué à la mesure des hauteurs du soleil et de différentes étoiles, prouvoient que cet instrument, si commode par la petitesse de ses dimensions, remplaceroit à lui seul, avec avantage, les grands secteurs et les quarts de cercle dont on s'étoit servi jusqu'alors. Mais il n'existoit encore qu'un seul de ces cercles, celui qui avoit été éprouvé en 1787; il étoit d'ailleurs presque hors d'état de servir. L'artiste Lenoir se chargea d'en construire quatre autres, d'un rayon un peu plus grand. Il exécuta de plus les grandes règles de platine qui ont servi aux mesures des bases, une autre règle de platine destinée aux observations du pendule, deux boules, l'une d'or, l'autre de platine, pour les mêmes observations; enfin il coopéra, avec MM. Borda et Lavoisier, à toutes les expériences faites pour la dilatation relative du cuivre et du platine.

Dès le 15 juin 1792, MM. Cassini et Borda commencèrent à l'observatoire les expériences du pendule, et les

continuèrent jusqu'au 4 août. Leur appareil étoit fixé contre le mur qui porte aujourd'hui les deux quarts de cercle muraux. Les expériences pour la dilatation relative du cuivre et du platine se firent l'année suivante, du 24 mai au 5 juin, dans le jardin de la maison que M. Lavoisier occupoit alors sur le boulevard de la Nouvelle-Madeleine, et les bornes qu'on y avoit solidement établies pour cet objet ont subsisté tant qu'on a cru que leur conservation pourroit être utile. On verra tous les détails de ces diverses expériences dans deux mémoires de Borda.

Quinze mois s'étoient écoulés depuis la promulgation de la loi qui avoit ordonné la mesure de la méridienne. L'artiste distrait, comme nous avons dit, par beaucoup d'autres soins, n'avoit pu achever plutôt les quatre cercles répétiteurs, et quelques réverbères à miroir parabolique, destinés à servir de signaux de nuit dans des circonstances où les signaux ordinaires seroient trop difficiles à voir, soit à cause de l'éloignement, soit à cause des brumes. Une proclamation du roi, rédigée dans la vue de faciliter nos opérations, et de mettre sous la protection spéciale des autorités administratives nos signaux, nos réverbères et nos échafauds; cette proclamation, l'un des derniers actes d'une autorité expirante, ne nous fut remise que le 24 juin, c'est-à-dire dans le temps où elle ne pouvoit plus avoir qu'une utilité passagère, pour n'être bientôt après entre nos mains qu'un titre qui nous rendroit suspects au lieu de nous protéger.

Méchain partit le 25 avec les deux premiers cercles

qui furent achevés. Il étoit chargé spécialement de la partie méridionale de l'arc à mesurer. Nous étions convenus qu'il auroit dans son lot les 170,000 toises qui mesurent la distance de Barcelone à Rodez. Le mien étoit composé des 380,000 toises que l'on compte de Rodez à Dunkerque. La raison de cette répartition inégale fut que la partie espagnole étant absolument neuve, tandis que le reste avoit été déja mesuré deux fois, nous étions persuadés qu'elle devoit offrir bien plus de difficultés; nous ignorions que les plus grandes se trouveroient, pour nous, aux portes mêmes de Paris. Méchain en fit bientôt la triste expérience; arrêté dès la troisième poste par des citoyens inquiets, qui ne voyoient par-tout que complots et projets de contre-révolution, il eut beaucoup de peine à se tirer de leurs mains; les magistrats et les officiers municipaux n'avoient pas encore perdu tout crédit sur l'esprit du peuple, ils firent respecter la loi, et Méchain eut la permission de continuer sa route. A mesure qu'il avançoit, il trouvoit moins d'obstacles; cependant la présence de deux commissaires espagnols, qui l'accompagnoient dans ses courses sur les limites des deux États, jetèrent l'alarme dans les villages français : il se vit obligé de remettre à un autre temps deux stations qu'il avoit établies sur les frontières, et dès qu'il eut passé les Pyrénées, il ne rencontra plus d'oppositions. Aidé par M. Tranchot, ingénieur géographe, avantageusement connu par la carte de Corse, et qu'il avoit pris pour adjoint, il eut bientôt reconnu toutes les stations propres à être les sommets de ses

triangles; ses signaux furent bientôt placés : dès le 13 septembre il put commencer la mesure des angles à la station de Notre-Dame-du-Mont. Celles de Puig-se-Calm, Roca-Corba, Rodos, Mont-Serrat, Valvidrera, se suivirent avec rapidité. Il s'étoit reposé sur MM. Tranchot, Planez et Alvarez du soin de prendre les angles à Matas et Matagalls. Enfin, le 29 octobre il termina la station du fort de Mont-Jouy, au sud de Barcelone, la dernière et la plus australe de toute la méridienne. C'étoit là qu'il avoit résolu d'employer tout son hiver à la détermination de la latitude et de l'azimut.

Je n'avois pas ce bonheur en France. Dès le 26 juin, avec l'un de mes deux cercles, et en attendant que le second fût prêt, j'allai visiter les stations les plus voisines de Paris. Elles n'offroient pas à beaucoup près les facilités auxquelles je m'étois attendu. A Montmartre, où je me transportai d'abord, au lieu d'un clocher ouvert de toutes parts, et où l'on avoit pu, en 1740, observer du centre tous les objets environnans, je ne trouvai qu'une tour écrasée, moins haute que le faîte de l'église, et dans laquelle il est impossible de faire la moindre observation. Je ne concevois rien à ce changement, dont personne ne put me rendre raison, et il ne me fut expliqué que plusieurs années après par quelques estampes représentant des vues de Paris, dessinées et gravées par Milcent en 1735, et publiées par Desrochers, graveur, rue du Foin-Saint-Jacques. On y voit très-distinctement sur le toit de l'église une assez belle flèche, dont la base est une lanterne ouverte où les astronomes se placèrent sans

doute en 1740. Obligé de renoncer à ce point, dont la situation avoit été si avantageuse, ma première idée fut d'y substituer le Panthéon. M. la Rochefoucauld, qui étoit alors président du département de Paris, et président de l'Académie des sciences, en m'offrant toutes les facilités qui dépendroient de lui, m'avertit qu'on se disposoit à faire des changemens à ce dôme; cet inconvénient me fit essayer d'autres projets. Le premier fut de me servir d'un belvéder nouvellement construit à l'extrémité de Montmartre, mais, vu de Dammartin, il se confondoit avec les maisons voisines; je le remplaçai par les Invalides, ils étoient invisibles de Saint-Martin-du-Tertre, et je fus obligé, après bien des tentatives inutiles, d'en revenir au Panthéon. La tour de Montlhéry étoit dans le même état que du temps de Picard et de Cassini, mais elle est à la fois trop grosse et trop irrégulière pour former un bon signal. J'en fis placer un à 6 toises de la tour, il fut détruit le jour même; le procureur de la commune le fit rétablir aux frais de l'auteur du délit, ce qui n'empêcha pas que quelque temps après il ne fût renversé de nouveau, et mis en pièces.

Malvoisine n'avoit éprouvé aucun changement, mais les arbres dont la ferme est environnée rendoient très-difficile l'observation de la cheminée prise pour signal en 1740. Après ce que Méchain avoit éprouvé tout près de-là, et ce qui venoit de m'arriver à moi-même à Montlhéri, je ne jugeai pas à propos d'élever un signal sur le toit de la maison, comme j'ai fait quelques années

après; je fis hausser la cheminée de six pieds. Torfou et Brie ne présentèrent aucune difficulté. La tour de Montjai, du temps de Picard, étoit tellement en ruines qu'il n'avoit pas voulu y remonter une seconde fois pour vérifier une erreur de 10″ qu'il avoit commise dans un de ses triangles. Cassini et Lacaille y montèrent pourtant en 1740, et y placèrent un signal à 14 pieds de l'extrémité orientale des ruines (1); mais il est difficile de savoir si cette extrémité étoit toujours la même, ou si la tour avoit perdu quelque chose de ce côté depuis cinquante-deux ans. Ce qu'il y a de certain, c'est que la moitié du mur circulaire est entièrement détruite, et qu'il n'en reste rien qui s'élève au-dessus du terrain; la moitié qui est debout est même fort peu régulière. Les moyens de monter au sommet paroissoient fort dangereux pour les instrumens et les observateurs; l'envie de vérifier autant qu'il seroit possible les anciens triangles, me faisoit passer par-dessus toutes ces difficultés, et l'on devoit me construire un signal comme en 1740, vers l'extrémité orientale des ruines : mais, quand le charpentier voulut se mettre à l'ouvrage, les habitans, armés de fusils, vinrent l'en empêcher, et l'on verra plus loin quels désagrémens nous a coûtés ce signal qui n'a jamais existé qu'en projet.

Le clocher de Saint-Martin du Tertre, quoique rebâti en 1745, menaçoit ruine au point qu'on en avoit descendu les cloches, à la réserve d'une seule, qu'on ne

(1) Picard dit qu'il ne restoit qu'une moitié de tour.

pouvoit sonner sans ébranler la charpente et la maçonnerie d'une manière tout-à-fait alarmante.

Celui de Dammartin devoit durer moins encore; car l'église venoit d'être vendue, et le propriétaire se disposoit à l'abattre, comme il a fait peu de temps après. Il eût été difficile à remplacer. Cette circonstance me fit changer mon plan, et je pris la résolution de commencer par les stations qui entourent Dammartin.

Toutes ces recherches, et bien d'autres dont je ne parle pas à cause de leur peu de succès, m'occupèrent jusqu'au 15 juillet.

Mon second cercle étoit fini, mais non encore les réverbères. Au reste, comme il étoit évident que dans les circonstances où nous nous trouvions il eût été très-imprudent de les employer, je ne les attendis pas, et je partis le 16 juillet pour Compiègne.

Le moulin de Jonquières, qui en est à deux lieues, devoit être notre première station; il avoit servi dans l'opération de Picard et dans celle de 1740, et l'on peut remarquer en passant que l'angle à Clermont est de 32″ plus fort chez Picard que chez les auteurs de la *Méridienne vérifiée;* que l'angle à Jonquières est plus foible de 22, et que Picard a conclu le troisième par l'impossibilité où il s'est trouvé de faire entrer son quart de cercle dans le clocher de Coivrel. Mais les moulins sont en général d'assez mauvais signaux, parce que l'axe autour duquel on les fait tourner est rarement au centre de la figure, et qu'ainsi la quantité de l'angle dépend du vent qui souffle. Méchain en avoit fait l'expérience

en 1787 sur le moulin de Fiennes, et j'ai éprouvé la même chose à Brie, sur le moulin de Fontenai. Pour éviter ces inconvéniens, je fis placer un signal à quarante-deux pieds de l'axe du moulin. J'ai appris depuis que ce moulin a été incendié, et je ne crois pas qu'il soit rétabli.

Arrivés le 18 à Jonquières, nous y fûmes reçus avec bienveillance. Le maire du lieu, quoiqu'il n'eût aucune connoissance de la loi relative à notre mesure, et que le district eût négligé de lui faire passer la proclamation du Roi, nous donna toutes les permissions que nous lui demandions, et dans le même jour nous commençâmes nos observations. J'avois fait chercher dans le village un vieillard assez âgé pour avoir souvenance de l'opération faite en 1739. Pour rassurer les bons villageois qui commençoient à s'attrouper autour de nous, je faisois raconter au vieillard tout ce qu'il avoit vu de l'ancienne mesure : ses récits naïfs, très-curieux pour moi, ne produisirent sur les auditeurs qu'une partie de l'effet que j'avois désiré; les murmures commençoient, lorsque je vis la municipalité en corps qui venoit m'exprimer les inquiétudes des habitans, et me prier de vouloir bien suspendre mes opérations jusqu'à ce que l'administration départementale pût être consultée. J'offris de partir le soir même pour aller à Beauvais chercher l'autorisation expresse qui devoit dissiper les alarmes. On me facilita les moyens de faire ce voyage. Le président du département de l'Oise étoit alors M. Dauchi, aujourd'hui conseiller d'État et préfet de Marengo, ci-devant membre

de l'assemblée nationale, et qui même la présidoit quand elle avoit rendu l'un des décrets relatifs à la mesure de la méridienne. Il me donna pour la municipalité l'arrêté que je désirois, et de plus, pour le curé, qu'il connoissoit, une recommandation des plus pressantes. Muni de ces deux pièces, je fus reçu parfaitement de nos bons villageois, qui firent pour nous tout ce qui dépendoit d'eux, pendant cinq jours que nous restâmes à Jonquières. Nous n'éprouvions plus d'autre inquiétude que celle de ne pouvoir faire accorder nos observations du clocher de Saint-Martin du Tertre avec celles de 1740; nous ignorions encore que ce clocher eût changé de place.

A Clermont je fus encore obligé de changer le centre de station, non pas à la vérité de 42 pieds, comme à Jonquières, mais de 13 $\frac{1}{2}$ pieds. Au lieu de la belle flèche qui s'élevoit de 67 pieds au-dessus de la tour carrée qui sert de clocher, et qui de toutes parts se projetoit dans le ciel, je ne trouvai plus que les murs de la tour, et à l'un des angles un tourillon qui s'élevoit de 8 $\frac{1}{2}$ pieds au-dessus de la balustrade; faute de mieux, je fus réduit à le prendre pour signal. Son peu de hauteur le rendoit assez difficile à bien observer, d'autant plus qu'il se projetoit sur des objets voisins d'avec lesquels on avoit de la peine à le distinguer.

Ainsi, pour la seconde fois, je voyois s'évanouir l'espoir de comparer mes angles à ceux des anciennes opérations. Outre le changement de centre de station au clocher de Clermont, des cinq objets que j'avois à observer, trois avoient changé de place; en sorte qu'en

calculant des réductions assez incertaines, je n'aurois pu comparer que des sommes ou différences d'angles, et aucun angle réellement observé. A cela près, la station n'eut d'autre incommodité que le mauvais temps. Celle de Saint-Christophe fut agréable de tous points; mais il n'en fut pas de même à Dammartin. Nous n'y fûmes pas long-temps sans reconnoître l'impossibilité d'y observer le belvédère Flécheux, que j'avois tenté de substituer au clocher de Montmartre. Le 10 août au matin, M. Lefrançais Lalande, maintenant membre de l'Institut, et qui avoit bien voulu m'aider dans ces opérations, partit pour Paris, afin d'aller le soir à Montmartre allumer un réverbère chez Flécheux. Nous ignorions l'un et l'autre ce qui se passoit aux Tuileries. J'attendis vainement au clocher jusqu'à dix heures du soir; je n'aperçus d'autre lueur que celles des maisons qui brûloient dans la cour du Carrousel. M. Lalande neveu avoit bien pu entrer à Paris, mais on n'en laissoit sortir personne; il eut bien de la peine le lendemain à se faire délivrer un ordre pour passer la barrière. Il aluma le réverbère, que nous aperçûmes à huit heures et demie. Cette espèce de signal n'étoit pas sans danger dans une pareille circonstance. Le 12 et le 13 nous ne vîmes rien; le 14 le réverbère fut allumé de nouveau : la lumière en étoit fort tremblante; mais ce n'étoit pas là le plus grand obstacle, il auroit fallu deux autres réverbères semblables, l'un à Saint-Martin du Tertre, l'autre à Saint-Christophe.

Heureusement nous ne les avions point; on ne peut

savoir quels eussent été les résultats d'observations aussi imprudentes. Je sentis la nécessité de choisir un autre objet : j'essayai les Invalides. Le charpentier qui s'étoit chargé de placer un signal sur la tour de Montjai, m'apporta le procès-verbal de la résistance qu'il avoit éprouvée. Je pars aussitôt pour Meaux, dans l'espérance que l'administration du district pourra lever cet obstacle. On n'avoit aucune connoissance officielle de la proclamation : on me dit qu'on ne peut forcer les habitans à souffrir mes opérations, mais seulement les y exhorter en leur répondant qu'elles n'ont rien dont ils doivent s'alarmer. On me donne des lettres en ce sens pour le maire de Montjai : elles sont lues au prône, et ne font qu'affermir les habitans dans leur opposition. La fermentation augmente parmi eux ; ils se liguent avec ceux des communes voisines, et notamment avec ceux de Lagni, pour résister plus efficacement si l'on veut employer la force. Je cherche un autre objet qui puisse remplacer cette tour dont l'accès m'étoit interdit, et sur laquelle je n'étois pas moi-même trop curieux de monter. En examinant l'horizon, j'aperçois le moulin de Belle-Assise, observé en 1740. Je n'aurois pu me dispenser d'y placer un signal, et ce lieu étoit trop voisin de Montjai pour qu'on m'y laissât tranquille. Le château de Belle-Assise est remarquable de loin par un beau pavillon dont la toiture pyramidale offre un signal tout fait : c'est ce que je pouvois désirer de mieux. Muni de lettres du district pour la municipalité du lieu, je me présente à Belle-Assise, où j'ai le bonheur d'achever la mesure

de mes angles sans être aperçu ; mais, au moment où nous nous disposions à partir, un détachement de la garde nationale de Lagni vient visiter le château : on nous reconnoît, on se rappelle que nous avions voulu placer un signal à Montjai ; on nous enlève, on nous entraîne à travers champs par une pluie affreuse. Nous arrivons à Lagni à minuit ; je montre notre proclamation et l'ordre particulier du district de Meaux. Ces pièces étoient sans réplique. La municipalité, pour notre propre sûreté sans doute, nous consigne à l'auberge de l'Ours, avec deux fusiliers qui doivent veiller toute la nuit à notre porte ; nous obtenons seulement la permission d'envoyer un exprès à Meaux le lendemain matin : la réponse arrive le même jour, et l'on nous rend la liberté. L'ordre des opérations nous appeloit à Saint-Martin du Tertre : la route fut difficile ; à chaque pas nous étions arrêtés. Toutes les municipalités étoient en séance permanente ; il falloit y comparoître. On discutoit devant nous s'il étoit prudent de nous laisser passer, et s'il ne valoit pas mieux s'assurer de nos personnes. Plusieurs scènes du même genre, qui s'étoient succédées dans la même matinée, nous faisoient voir l'impossibilité d'aller plus loin avec des passeports et des ordres émanés d'une autorité qui n'étoit plus. M. Lefrançais se chargea d'aller à Paris en solliciter de nouveaux. Je ne voulois pas y rentrer moi-même, prévoyant bien qu'on me diroit unanimement qu'il falloit remettre à des temps plus tranquilles, et je pensois que l'opération une fois suspendue, on ne trouveroit de long-temps des circonstances qui parus-

sent favorables pour la reprendre. Arrivé à Saint-Denys, j'y fais viser mes passeports, et j'obtiens un arrêté du district; mais en me le remettant le procureur-syndic m'avertit qu'avec ce secours je n'irai pas à un quart de lieue. En effet, une demi-heure après, en passant par Épinai, nous nous voyons arrêtés. On trouve que nos instrumens ne sont pas désignés assez clairement dans nos passeports; on veut les saisir : on exige que je les étale sur le terrain et que j'en explique l'usage. Personne n'entend la démonstration que j'en fais, et il faut la recommencer pour chaque curieux qui survient. Vainement je veux mettre dans mes intérêts deux arpenteurs qui se trouvent présens, en leur prouvant l'affinité de mes opérations avec celles dont ils font profession; ils voient trop à la disposition des esprits qu'ils tâcheroient inutilement de parler en notre faveur : ils n'osent donner de conclusion. Après trois heures de débats on nous force à remonter dans nos voitures que la garde armée accompagne. On nous mène à Saint-Denys. La place étoit remplie de volontaires qui attendoient des armes pour aller à la défense des frontières. On nous fait traverser cette foule, en l'excitant contre nous par les qualités sous lesquelles on nous annonce. Je demande à être conduit au district, qui le matin même avoit pris un arrêté en notre faveur. Pendant que nous y sommes, on fait sur la place la visite de nos voitures : on y trouve des lettres cachetées adressées à toutes les administrations des départemens que traverse la méridienne. On veut rompre les cachets; la garde nationale de Saint-

Denys s'y oppose, en alléguant un décret de l'assemblée constituante. Des cris se font entendre ; on demande le procureur-syndic et moi. Nous descendons sans trop savoir ce qu'on veut de nous. En descendant, le procureur-syndic me montre un endroit où je puis me cacher, et me conseille d'y attendre quelques instans et de tâcher ensuite de m'évader, s'il tarde à reparoître. Il revient m'annoncer que le danger n'est pas imminent. On avoit besoin de moi pour rompre les cachets. On fait publiquement lecture des lettres. C'étoit une circulaire par laquelle le comité d'instruction publique de l'assemblée nationale nous recommandoit à toutes les administrations départementales. On avoit déja lu six de ces lettres ; on vouloit les entendre toutes. Le lecteur épuisé demande grâce. Je propose qu'on prenne une lettre au hasard parmi toutes celles qui étoient intactes ; je réponds sur ma tête que toutes se ressemblent, et je demande qu'on s'en tienne à cette dernière épreuve, si elle est conforme à ce que j'annonce. La proposition est acceptée ; mais, après l'examen des lettres, on commence celui des instrumens : on les étale sur la place, et me voilà forcé de recommencer le cours de géodésie dont j'avois donné les premières leçons à Épinai. On ne m'écoute pas plus favorablement. Le jour commençoit à tomber ; on n'y voyoit presque plus. L'auditoire étoit très-nombreux : les premiers rangs entendoient sans comprendre ; les autres, plus éloignés, entendoient moins et ne voyoient rien. L'impatience et les murmures commençoient ; quelques voix proposoient un de ces moyens

expéditifs si fort en usage dans ces temps, et qui tranchoient toutes les difficultés, mettoient fin à tous les doutes. Le président du district eut l'heureuse idée de renvoyer au lendemain l'examen de tous nos instrumens; mais, affectant, pour nous sauver, une grande sévérité, il ordonna que le scellé seroit mis sur nos effets et nos voitures déposées au corps-de-garde. Alors on remonta dans la salle de la commune pour signer le procès-verbal de tout ce qui venoit de se passer. On fut d'avis que j'écrivisse au président de l'assemblée nationale. Ma lettre lue dès le lendemain, fut renvoyée à un comité qui, dans la même journée, par l'organe de M. Lacépède, proposa un décret qui fut adopté à l'instant, et dont la principale disposition étoit de recommander aux corps administratifs, municipalités et gardes nationales de tous les lieux où Méchain et moi croirions devoir étendre nos opérations, de veiller à ce qu'il ne nous fût apporté aucun obstacle, et de maintenir le libre transport de tous les instrumens que nous croirions devoir employer. Ce décret me fut apporté le 9 à Saint-Denys, où je me tenois caché depuis l'aventure du 6.

Ainsi l'éclat même qu'on avoit donné à notre arrestation nous devint extrêmement utile. Le décret rendu sur mes réclamations étoit pour nous un secours tout autrement efficace que les nouveaux passeports demandés au ministre. C'étoit un devoir pour moi de poursuivre sans relâche les opérations commencées : je m'y livrai avec une nouvelle ardeur; mais les pluies et les brouillards survinrent et nous désolèrent le reste de sep-

tembre et pendant la plus grande partie d'octobre. A Saint-Martin du Tertre il nous fut absolument impossible d'apercevoir les Invalides, quoique des Invalides on eût cru reconnoître tous les points dont nous avions besoin.

Comme on n'avoit dans cette recherche aucun instrument propre à mesurer les angles, on avoit probablement pris pour le clocher de Saint-Martin du Tertre quelque autre objet à peu près semblable et à peu près dans la même direction; car, ayant calculé les angles que devoient faire à Saint-Martin les directions à Dammartin, au Panthéon et aux Invalides, nous vîmes une éminence qui devoit nous cacher les Invalides.

Mais le Panthéon étoit bien visible, et nous l'observâmes. Ce nouveau changement nous força de recommencer les stations de Dammartin et de Belle-Assise; de-là nous passâmes à celles de Montlhéri et de Torfou, qui furent très-pénibles. Le clocher de Mespuy étoit devenu invisible de Malvoisine, quoique je l'eusse fait exhausser d'une pyramide de 8 à 10 pieds. Je choisis celui de Forêt-Sainte-Croix, à deux lieues d'Étampes; mais il falloit s'assurer de la possibilité d'y observer tous les points environnans. L'état de l'atmosphère étoit peu favorable à ces recherches. Par un temps très-froid et superbe en apparence, je passai dix jours dans ce clocher sans rien voir; à la fin une pluie abondante vint nétoyer l'atmosphère, et la station fut heureusement terminée peu de jours après. Nous étions au 17 décembre : il étoit temps d'interrompre des observations

qui sont presque impraticables dans une saison si avancée; mais la cheminée de Malvoisine, que nous avions fait élever de six pieds, ne pouvoit résister aux vents impétueux qui sur cette hauteur sont si fréquens pendant l'hiver. Il importoit de rendre au plutôt ce signal inutile, afin d'éviter que le vent ne le renversât sur les habitans de la ferme, qui s'étoient prêtés avec beaucoup de complaisance à tout ce que nous leur avions demandé. Pour y parvenir, il falloit encore faire la station de Chapelle-la-Reine. Ce clocher, ouvert de tous les côtés, étoit un observatoire bien incommode pour la saison : les vents, la pluie et la neige se succédoient pour nous désoler, et nous avions à observer un clocher qui étoit invisible tout le jour, même quand l'horizon étoit superbe. Enfin le 31 décembre, après avoir observé pendant toute la journée un objet assez équivoque qui se trouvoit à quatre minutes près dans la direction du clocher de Boiscommun, à l'instant où le soleil quittoit l'horizon nous vîmes ce clocher y monter subitement et s'y montrer comme un fil extrêmement délié. Nous l'observâmes comme nous pûmes, à la hâte, pendant le crépuscule. Nous le guettâmes inutilement les cinq jours suivans : il reparut le 6 janvier, toujours à la même heure et pendant aussi peu de temps.

Nous revînmes l'année suivante, à peu près dans la même saison, pour répéter ces observations, après avoir pris la précaution de faire couvrir de toile une des faces du clocher de Boiscommun, qui par le haut est une simple lanterne toute à jour. Le clocher ne fut visible

de même que le soir. Cet effet des réfractions terrestres qui, à différens temps ou à différentes heures du même jour, et, suivant les variations atmosphériques, élève plus ou moins le même objet, le cache ou le rend visible, est singulièrement curieux, et nous l'avons observé plus d'une fois. A Bourges, dans les plus beaux jours de l'été, je cherchois inutilement la tour d'Issoudun qu'on avoit observée en 1740. Quelques arbres que je voyois dans la direction de cette tour, m'ôtoient toute espérance : j'essayai de la chercher le soir, et je la vis ainsi deux fois au coucher du soleil. A Boiscommun, le clocher de Chapelle-la-Reine se montra un matin, par un brouillard humide, plus haut et plus gros qu'un arbre qui se voyoit en même temps dans la lunette, et qui, à l'ordinaire, paroissoit deux fois plus haut que la partie visible du clocher. C'est ainsi que des côtes de Gênes et de Provence on voit quelquefois les montagnes de Corse s'élever au-dessus de l'horizon sensible, comme si elles sortoient de l'eau, et disparoître ensuite, comme si elles se plongeoient dans la mer. (*Mém. de l'Acad. pour* 1722.)

J'étois pressé de rentrer à Paris pour la station du Panthéon, parce qu'elle exigeoit deux signaux qui ne pouvoient subsister long-temps, c'est-à-dire le clocher de Dammartin et la cheminée de Malvoisine. Je fus fort surpris, à mon arrivée, de ne plus voir la lanterne qui terminoit le dôme. C'étoit là le changement qui m'avoit été annoncé en termes vagues par M. la Rochefoucauld. Ce contre-temps causa de nouveaux retards : il fallut faire construire en charpente un observatoire temporaire qui

remplaçât la lanterne dont la partie supérieure avoit été abattue. Nous eûmes en cette occasion à nous louer beaucoup de l'obligeance de M. Quatremère de Quinci, ordonnateur des travaux du Panthéon, et maintenant membre de l'Institut. Avec son agrément et par les soins de M. Rondelet, nous eûmes en peu de temps un observatoire solide et commode. Ce secours nous étoit indispensable pour nous garantir un peu des vents aussi froids qu'impétueux qui, dans cette saison, soufflent presque constamment à une si grande hauteur, et qui nuiroient sensiblement à la justesse des observations, en inquiétant continuellement l'observateur pour sa sûreté personnelle et celle de ses instrumens.

Je regrettois que ce petit observatoire, qui nous avoit été si utile, ne dût pas avoir une existence plus durable. Je demandai à M. Rondelet si, sans nuire à la solidité ni à la décoration de ce qu'on alloit construire en remplacement de la lanterne, il ne seroit pas possible de ménager dans la partie la plus élevée un petit observatoire ouvert de huit fenêtres, par lesquelles on pourroit observer tout ce que les environs de Paris offrent de plus remarquable dans un rayon de dix lieues : une station si bien placée et si commode ne peut manquer d'être utile en un grand nombre d'occasions. Sur la réponse affirmative de M. Rondelet, je portai ma demande à M. Quatremère, qui l'accueillit aussitôt. Cet observatoire existe, et M. Tranchot, chargé, quelques années après, de commencer autour de Paris les opérations du cadastre, en a fait un fort bon usage.

Nos observations commencées au Panthéon le 10 février, ne furent terminées que le 28. Ainsi en huit mois, sans avoir perdu volontairement un seul instant, nous n'avions pu terminer que quatorze stations, tandis que Méchain, en Espagne, favorisé par un plus beau ciel et ne rencontrant que les obstacles qui tiennent à la nature du travail, avoit pu faire neuf stations en moins de deux mois. Il avoit ensuite déterminé, avec tout le succès et l'agrément possible, la latitude de Montjouy et la direction des côtés de ses triangles par rapport à la méridienne. Les trois étoiles qu'il avoit choisies pour la latitude sont α et β de la petite Ourse et α du Dragon. Elles lui donnèrent trois résultats dont les extrêmes ne diffèrent pas de 0″2. Il avoit encore observé ζ de la grande Ourse qui, dans son passage au méridien sous le pôle, n'a que 7° $\frac{1}{2}$ de hauteur : elle lui donna 4″ de moins; mais la seule conséquence que l'on puisse tirer de ces observations, c'est qu'à 7° $\frac{1}{2}$ les réfractions de Bradey ne sont exactes qu'à 8″ près.

Il essaya de plus β du Taureau et Pollux; mais ces deux étoiles passant du côté du midi, on est obligé de supposer la déclinaison : ainsi l'on ne sera pas étonné de voir 1″ et 1″5 de différence sur la latitude qu'il en a déduite.

Ces observations employèrent les mois de décembre, janvier et février. Au commencement de mars Méchain détermina l'azimut du signal de Matas par les observations du soleil levant et du soleil couchant; le 7 et le 9, par les distances de l'étoile polaire à un réverbère placé sur le pic de las Agujas.

Dans les intervalles il trouva encore le temps de suivre la marche de la comète de 1793, qu'il avoit aperçue le 10 janvier, d'observer le solstice d'hiver de 1792, et diverses occultations d'étoiles et l'éclipse de lune du 25 février 1793.

Après avoir si heureusement terminé sa mission en Espagne, et avant de reprendre le chemin des Pyrénées où il avoit deux stations à faire sur la frontière, Méchain paroît s'être occupé de son projet pour prolonger la méridienne jusqu'aux îles Baléares.

Il n'a laissé aucun renseignement bien précis sur ce plan indiqué page 509, et dont il a depuis exécuté avec quelques changemens avantageux la partie qui s'étend de Barcelone à Tortose.

Une note de sa main m'apprend que dès le mois de novembre 1792 M. Tranchot lui avoit remis des angles observés au graphomètre sur la Sierra-Morella, à la chapelle Saint-Jean, au Montsia, dans la course qu'il avoit faite jusqu'à Tortose pour reconnoître les points qui devoient servir à la jonction de Mayorque à la côte de Catalogne, et parmi les brouillons de ses observations je trouve encore que le 2 avril 1793 il avoit pris seize distances de la plus haute des montagnes de Mayorque au zénith de Montjouy. Après cette observation on voit dans ses manuscrits une lacune de cinq mois, occasionnée par un accident terrible dont les suites le retinrent deux mois au lit et le privèrent pendant un an de l'usage du bras droit. Il fit pourtant, au solstice d'été de 1793, un effort pour observer l'obliquité de

l'écliptique ; mais ce pénible essai lui prouva qu'il étoit hors d'état de reprendre la suite de ses travaux, et il alla prendre les eaux et les douches de Caldas. Le bonheur qui l'avoit accompagné pendant neuf mois parut l'avoir abandonné pour toujours, et les quatre années qui suivirent son accident offrent une continuité de contre-temps, de traverses et de chagrins qui le rendirent extrêmement malheureux. Je n'ai connu dans toute mon opération aucun de ces excès ni de bonne ni de mauvaise fortune.

Dès le mois de mars je voulois rentrer en campagne ; il me falloit de nouveaux passeports, et je ne pouvois les obtenir. J'avois toujours pressenti cette difficulté, et c'étoit avec une répugnance extrême que je m'étois vu forcé de rentrer à Paris pour une station qu'il n'étoit plus possible de différer. Le ministre de l'intérieur consentit avec beaucoup de peine à me donner une lettre de recommandation pour la municipalité ; il prévoyoit sans doute qu'elle seroit inutile. En effet, ma demande portée, comme c'étoit alors l'usage, à l'assemblée générale de la commune, fut refusée d'une voix unanime. Pendant six semaines je sollicitai assez inutilement : Chaumet, procureur de la commune, consentit pourtant d'assez bonne grâce à reproduire ma pétition. Cousin, de l'Académie des sciences, qui tenoit à la commune comme membre du comité des subsistances, se trouva par hasard à l'assemblée ce jour-là, et dit quelques mots en ma faveur : les passeports furent accordés aussi unanimement qu'ils avoient été refusés d'abord. Le

conseil exécutif provisoire me remit une nouvelle proclamation toute conforme à l'ancienne, à l'exception du préambule. Je ne pus obtenir ces différentes pièces que le 3 mai à midi; je partis le jour même à deux heures pour Dunkerque.

Cette obligation d'avoir des passeports, qu'il falloit montrer à chaque pas, étoit une des choses les plus contraires à la célérité de nos opérations : elle rendoit plus difficile la communication d'une station à l'autre; elle nous forçoit d'être plus réservés sur les courses, que nous n'osions plus hasarder à moins qu'elles ne fussent de la plus indispensable nécessité; elle attiroit sur nous la méfiance, en nous soumettant aux recherches de tous les postes armés, et nous mettoit dans la nécessité d'obtenir l'agrément non seulement des magistrats ou des citoyens au milieu desquels nous devions opérer, mais aussi de tous ceux que nous rencontrions sur la route. Outre mes passeports j'avois pris cette fois une lettre de recommandation pour le général en chef de l'armée du nord, parce que le théâtre de la guerre n'étoit pas fort éloigné de celui de mes opérations.

Nous avions une petite armée au pied de Mont-Cassel; les avant-postes ennemis étoient près de la montagne des Chats, où j'avois une station à laquelle je fus obligé de renoncer. En substituant Cassel, Watten et Fiefs au moulin des Chats, à Hondschote et Bolle-Zèle, j'évitai les deux armées et n'eus pas besoin d'importuner le général, avec lequel je me trouvai pourtant un jour logé à Béthune. C'étoit Custine qui commandoit alors l'armée du nord.

Cette campagne fut très-heureuse. J'observois à Dunkerque dès le 18 mai : les stations de Watten, Cassel, Fiefs, Béthune, Mesnil, Bonnières, Sauti, Beauquêne, Mailli, Vignacourt, Amiens, Villers-Bretonneux, Bayonvillers, Sourdon, Arvillers, Noyers, Coivrel, et la partie qui restoit de celle de Jonquières, étoient terminées le 6 octobre. Nous trouvions par-tout des signaux tout prêts dans les clochers dont tout le pays étoit si bien garni. Il est vrai que cet avantage est acheté par quelques inconvéniens. La nécessité de s'échafauder, la difficulté de se placer convenablement dans des flèches étroites, embarrassées de charpente, tout cela prend au moins autant de temps que la recherche des stations et la construction des signaux dans les pays montueux. Nos cercles étoient de dimensions commodes pour entrer dans les clochers; mais leur construction a pourtant en certains cas un désavantage, quand on les compare aux quarts de cercle. Dans ces derniers instrumens l'intersection des deux axes optiques se fait en avant du pied; c'est là qu'est véritablement le centre. On peut le placer dans les fenêtres ou les ouvertures des clochers; à défaut d'ouvertures naturelles il suffit d'ôter une ou deux ardoises, et l'on peut observer les plus grands angles. Dans les cercles, au contraire, l'intersection se fait au centre de l'instrument; ce centre est toujours à une distance du toit ou du mur égale à la moitié de la longueur de la lunette : la divergence est considérable; ce n'est plus assez d'une seule ouverture, il en faut autant qu'on a d'objets à observer. Ajoutez la difficulté de lire

les alidades foiblement ou obliquement éclairées, celle de trouver le centre de la station, la position souvent très-gênée de l'observateur, et parfois l'impossibilité de faire pour lui et son instrument deux échafauds assez indépendans l'un de l'autre pour que les mouvemens du premier ne se communiquent pas au second. Tant d'inconvéniens, sans parler encore des erreurs auxquelles expose trop souvent l'observation des flèches très-aiguës, me faisoient préférer les signaux, malgré plusieurs avantages qu'on trouve dans les clochers, tels que celui d'être au milieu d'un endroit habité et d'offrir un abri contre la pluie et les grands vents; encore combien avons-nous trouvé de clochers où ce dernier avantage étoit nul, comme ceux de Dammartin, Torfou, Chapelle, Pithiviers, Châteauneuf, Orléans : mais aussi tout se réunit pour la sûreté et la facilité, quand la tour finit par une plate-forme où l'on peut placer un signal, comme à Dunkerque, Watten et Béthune.

Cette partie septentrionale de l'arc fut la plus agréable de toutes à mesurer, et cependant tout n'y fut pas heureux. Généralement tous les centres de stations furent les mêmes qu'en 1740; il en faut pourtant excepter Watten, où nous mîmes notre signal sur un petit clocher, au lieu de prendre le milieu de la tour; le signal du Mesnil, que je fus obligé de substituer à celui de Rébreuve, et le clocher de Noyers, rebâti depuis 1740 à 6 toises de distance de l'ancien. Villers-Bretonneux ne se voyoit plus de Beauquêne, quoique de Villers-Bretonneux Beauquêne se vît parfaitement; ce qui peut

s'expliquer par les réfractions terrestres. Forcé de conclure deux angles qui avoient leurs sommets à ce point, pour vérification je ne pus trouver que des triangles d'une disposition assez peu avantageuse. A la vérité les clochers sont en grand nombre, mais les arbres dont ils sont presque tous entourés ne laissent pas toujours la liberté du choix.

Mes triangles formoient alors une chaîne continue depuis Dunkerque jusqu'à Chapelle-la-Reine, quatre lieues par-delà Fontainebleau. En passant par Paris pour me rendre à Pithiviers, qui devoit être ma première station, j'allai visiter l'ancienne base de Villejuif et Juvisi. Là je fus bientôt convaincu de l'impossibilité de mesurer plus de 5000 toises, et de la difficulté de lier cette base aux triangles principaux. M. Jollivet, maintenant conseiller d'état, me parla de la route de Lieursaint à Melun : j'allai la visiter avec lui. Nous reconnûmes aisément que l'on pouvoit sans peine mesurer six mille toises, qu'il ne seroit pas même impossible d'en mesurer dix à onze mille. La liaison avec les triangles voisins étoit très-facile ; seulement les arbres de la route et les maisons de Lieursaint auroient exigé, pour la base de onze mille toises, des signaux trop incommodes et trop dispendieux. Sans rien décider sur la longueur, mon choix fut dès-lors arrêté, et cette base me parut de tout point préférable à celle de Juvisi.

A Pithiviers et Boiscommun je commençai à me trouver fort embarrassé. Le clocher de la Cour-Dieu, dont on s'étoit servi en 1740, et qui aujourd'hui doit être

abattu, subsistoit encore; mais il étoit de tous côtés enseveli dans les arbres de la forêt. Pour le remplacer, il falloit un point assez élevé pour être aperçu à la fois de Pithiviers, Boiscommun, Châteauneuf et Orléans. Je fis pour le trouver bien des courses infructueuses dans le pays compris entre Pithiviers, Boiscommun, Orléans et Sulli sur Loire. Après bien des tentatives, je me décidai à faire construire un signal de 64 pieds de hauteur dans l'endroit qui se nomme le haut de Châtillon. Ce signal avoit 20 pieds de base; le quatrième étage, qui nous servoit d'observatoire, étoit un carré de $6\frac{1}{2}$ pieds de côté. Pour nous mettre à l'abri du vent et de la neige nous avions fait garnir de planches les quatre côtés de cet étage, qui étoit de plus surmonté d'une pyramide semblable à nos signaux ordinaires. Le vent, qui avoit moins de prise sur nous, en avoit d'autant plus sur le signal qui lui présentoit une surface considérable. Le charpentier, que nous n'avions pu surveiller, n'avoit pas rempli toutes les conditions de son marché; il avoit sur-tout négligé ce qui devoit assurer la solidité. Le moindre vent agitoit toute la machine de manière non seulement à rendre les observations moins sûres, mais à inquiéter les observateurs; aussi avions-nous grand soin de n'y monter que par un temps calme, et d'en descendre bien vîte, si le vent s'élevoit : mais il falloit aussi descendre l'instrument, et cette opération demandoit encore un quart d'heure. Les jours étoient courts, la terre étoit couverte de neige, le froid rigoureux; la station fut pénible : elle avoit commencé le 12 nivose

an 2, et dura jusqu'au 21. Ce n'étoit pas tout encore que d'avoir fini à Châtillon : il falloit, pour rendre inutile ce signal qui ne pouvoit durer, et qu'en effet un ouragan renversa peu de temps après, se hâter de l'observer de toutes les stations circonvoisines. Il avoit manqué de nous être funeste de plus d'une manière : il étoit chaque jour l'objet d'une dénonciation dans quelque société populaire, et il avoit été l'occasion des bruits les plus ridicules que la malveillance ou la frayeur avoient fait courir sur notre compte; enfin c'est à ce signal que je reçus une nouvelle à laquelle j'étois bien loin de m'attendre.

Six mois auparavant (1) l'Académie des sciences avoit été supprimée; la commission qu'elle avoit nommée pour les diverses opérations relatives aux nouvelles mesures, avoit été conservée pour un temps (2). On vouloit toujours l'établissement du nouveau système métrique; mais on s'ennuyoit de la longueur de l'opération fondamentale. On avoit décrété un mètre provisoire, on songeoit à le rendre définitif; du moins c'est la seule manière dont je puisse expliquer l'arrêté dont je vais parler. Une lettre du président de la commission temporaire des poids et mesures, en date du 9 nivose, m'apprenoit qu'un arrêté du 3 venoit de supprimer six membres au nombre desquels je me trouvois compris, et que je devois en conséquence cesser mes opérations,

(1) 8 août 1793.

(2) Par un décret du 11 septembre 1793.

mettre en ordre mes mémoires et mes calculs, ainsi que la note de mes instrumens et de mes dépenses.

Dans ma réponse j'exposois l'état où j'avois amené l'opération qui m'avoit été confiée, et je donnois les raisons pour lesquelles il étoit à désirer qu'on me laissât achever les stations de Châtillon et de Pithiviers, et commencer celles d'Orléans et de Châteauneuf. Pour ne pas s'exposer à perdre tout le fruit d'un travail de trois mois et les dépenses qu'il avoit occasionnées, il falloit conduire les triangles jusqu'à deux clochers qu'on pût retrouver en tout temps, et je recommandois la précaution d'en faire assurer la durée par un arrêté du comité de salut public; quant à mes registres, je demandois deux ou trois mois pour les mettre en ordre et achever tous mes calculs. En attendant la permission que je demandois, je me hâtai à tout hasard d'exécuter ce que je proposois.

Un des membres de la commission fut chargé vers le même temps de visiter les canaux du Loing, de Briare et d'Orléans. La commission le fit porteur des ordres qui me concernoient. Il vint me trouver à Châteauneuf, assista à toutes mes opérations, et puis à celles que je fis immédiatement après à Orléans. J'étois bien curieux de connoître l'arrêté qu'il m'apportoit; mais il avoit toujours quelque prétexte honnête et obligeant pour éluder ma demande. Quelques momens après son départ on me remit enfin un paquet cacheté qui renfermoit les deux pièces qu'on va lire. Voici d'abord la lettre officielle par laquelle on acceptoit mes offres.

18 nivose an 2.

« CITOYEN,

» La commission des poids et mesures a chargé l'un » de ses membres, de se rendre auprès de toi pour te » remettre l'arrêté du comité de salut public qui te con- » cerne, et pour concerter avec toi les moyens de clore » tes opérations de manière que les signaux restent inu- » tiles; elle t'invite à terminer la rédaction de tes cal- » culs et la copie de tes observations, ainsi que tu le » proposes. »

Cette lettre, que je copie fidèlement, ne contenoit rien qui ne fût absolument nécessaire; c'étoit le style du temps. La commission n'étoit plus, comme autrefois, uniquement composée de mes confrères et de mes amis: elle faisoit pourtant encore pour moi tout ce qui étoit en son pouvoir. Par l'envoi d'un de ses membres elle me donnoit, même en exécutant l'arrêté qui me destituoit, le moyen de conduire mes triangles aux deux points qui devoient assurer tout le travail. Mes registres me restoient, et je pouvois en faire des copies : ces réflexions me consoloient un peu. Voici l'arrêté :

Extrait des registres du comité de salut public de la Convention nationale.

Du troisième jour de nivose, l'an deuxième de la République française, une et indivisible.

« Le comité de salut public, considérant combien il » importe à l'amélioration de l'esprit public que ceux » qui sont chargés du gouvernement ne délèguent de

» fonction ni ne donnent de mission qu'à des hommes » dignes de confiance par leurs vertus républicaines et » leur haine pour les rois ; après s'en être concerté avec » les membres du comité d'instruction publique, oc- » cupés spécialement de l'opération des poids et mesures, » arrête que Borda, Lavoisier, Laplace, Coulomb, » Brisson et Delambre, cesseront, à compter de ce jour, » d'être membres de la commission des poids et mesures, » et remettront de suite, avec inventaire, aux membres » restans, les instrumens, calculs, notes, mémoires, et » généralement tout ce qui est entre leurs mains de relatif » à l'opération des mesures. Arrête, en outre, que les » membres restans à la commission des poids et mesures, » feront connoître au plutôt au comité de salut public » quels sont les *hommes dont elle a un besoin indispen-* » *sable* pour la continuation de ses travaux, et qu'elle » fera part en même temps de ses vues sur les moyens » *de donner le plutôt possible l'usage des nouvelles* » *mesures à tous les citoyens, en profitant de l'impul-* » *sion révolutionnaire.*

» Le ministre de l'intérieur tiendra la main à l'exé- » cution du présent arrêté.

» *Signé au registre*, B. BARÈRE, ROBESPIERRE, » BILLAUD-VARENNE, COUTHON, COLLOT- » D'HERBOIS, etc. »

Il est évident que les premières lignes de cet arrêté ne contiennent que de vains prétextes. En me confiant une opération aussi difficile que l'avoit été la mesure

de la méridienne dans des temps si orageux, sans doute on ne demandoit pas que je quittasse mes clochers et mes signaux pour aller dans les clubs faire parade de sentimens républicains et de haine pour les rois; ce n'eût pas été le moyen d'accélérer un travail dont on se plaignoit d'être obligé d'attendre si long-temps le résultat. En destituant un grand nombre de ceux qui s'y étoient consacrés tout entiers, et principalement Borda, qui en avoit fait le plan et créé tous les moyens d'exécution, il étoit visible qu'on vouloit changer ce plan, ou du moins le simplifier beaucoup, et dans cette vue on ne vouloit dans la commission que les personnes dont on avoit *un besoin indispensable*. On désiroit aussi profiter de l'impulsion révolutionnaire, et cette idée étoit fort bonne; mais il n'étoit peut-être pas impossible de parvenir aux mêmes fins par d'autres voies.

Je terminai les observations à Orléans le 5 pluviose an 2, et j'étois à Paris le 12. Je trouvai en arrivant que le comité révolutionnaire de ma section avoit mis le scellé chez moi, par forme de précaution : j'en obtins la levée en fournissant la preuve de la mission que j'avois remplie, et en produisant les certificats des municipalités de tous les lieux où j'avois successivement séjourné depuis ma dernière sortie de Paris. On peut juger seulement que je ne montrai pas l'arrêté qu'on vient de lire; je laissai croire, sans le dire formellement, que ma mission continuoit. Mes commissaires examinèrent tous mes papiers avec le plus grand scrupule. Je n'eus qu'à me louer d'eux; ils consentirent même à

me laisser plusieurs diplomes académiques qui pourtant paroissoient les inquiéter, et sur-tout celui de la Société royale de Londres, qui étoit en latin, et où ils reconnoissoient le nom et les armes du roi Georges. C'étoit de leur part une grande condescendance pour un homme qu'ils croyoient en correspondance avec plusieurs rois.

Depuis long-temps on n'avoit reçu de nouvelles de Méchain ; nous en verrons bientôt la raison. On répandoit le bruit qu'il ne vouloit plus rentrer en France, et c'est à cette circonstance peut-être qu'il a dû de n'être pas compris dans la suppression par laquelle on avoit, disoit-on, épuré la commission des poids et mesures. On craignit sans doute de lui fournir un prétexte pour se fixer en pays étranger avec ses instrumens et ce qui pouvoit lui rester de fonds pour la méridienne. On lui a réellement fait en divers temps des offres avantageuses qui, venant après la suppression des académies et le renversement de toutes ses espérances, auroient pu le tenter ; mais il étoit trop attaché à ses devoirs pour rien écouter, avant d'avoir rempli tous les engagemens qu'il avoit contractés en se chargeant de la mesure de la méridienne.

Aussitôt après la saison des eaux, et quoiqu'elles ne lui eussent pas rendu l'usage du bras droit, qu'il n'a entièrement recouvré que deux ans après son accident, il se rapprocha des Pyrénées pour y faire les stations de Puy-Camellas et de Puy de la Estella, par lesquelles il devoit opérer la jonction des triangles espagnols aux triangles français.

En 1792 on lui avoit conseillé de remettre ces stations à des temps plus tranquilles. Ces temps n'étoient point arrivés; la guerre étoit même ouvertement déclarée. Cette partie de sa mission étoit donc plus difficile que jamais. Pour ces deux stations il avoit besoin de deux signaux, l'un sur Forceral, l'autre sur Bugarach. Ces deux montagnes sont sur le territoire français. Heureusement Méchain étoit également connu et estimé de l'administration départementale de Perpignan et du général espagnol; il en obtint toutes les facilités que permettoient les circonstances. Avec l'aide de M. Bueno, capitaine du génie militaire, et l'un des deux commissaires espagnols qui devoient l'accompagner par-tout, il fit lui-même la station de Camellas en septembre et octobre 1793, c'est-à-dire les premiers jours de l'an 2. Son adjoint Tranchot, d'une meilleure santé et d'un caractère plus hardi, plus entreprenant, se chargea de la station de la Estella. Des miquelets vinrent l'enlever et le conduisirent garotté à la ville voisine, d'où il fut envoyé d'une manière un peu plus convenable à Perpignan.

Le président du département lui donna les moyens de retourner à Estella et ensuite en Espagne, après qu'il eut placé les signaux de Forceral et de Bugarach. Les deux stations de Camellas et de Estella furent terminées le même jour 13 frimaire an 2 (3 novembre 1793), celle-ci par Tranchot, celle-là par Méchain.

« Il ne restoit plus qu'à mesurer les angles à Perpi-» gnan, à Forceral et Bugarach : la jonction étoit com-

» plète. Je comptois (c'est Méchain qui parle) la ter-
» miner dans le courant de novembre, et me rendre à
» Évaux pour y observer pendant l'hiver les distances
» des étoiles au zénith..... On étoit bien éloigné de
» soupçonner qu'on ne pourroit aller sous peu de jours
» aux stations sur le territoire de France; mais, si nous
» obtenons la liberté de passer dans le courant du mois
» prochain, tout sera réparé en mars (1794), et pourvu
» qu'on nous accueille en France, nous arriverons en-
» core à Évaux ou Sermur, et même plus près de Bourges,
» dans le courant de juillet..... et cette grande opéra-
» tion se trouveroit terminée en deux années, après tous
» mes retards et mes accidens. »

C'est ainsi que Méchain s'exprimoit dans une lettre datée de Barcelone le 21 nivose an 2. On y voit qu'on lui avoit refusé la permission de rentrer en France, et qu'il ne désespéroit pas encore de l'obtenir en pluviose; mais le général espagnol la refusa constamment, et sa raison étoit que les connoissances acquises par Méchain et ses adjoints pendant leur séjour aux diverses stations des Pyrénées, pourroient devenir préjudiciables à l'Espagne. Il vouloit donc que Méchain fût retenu jusqu'à la paix; mais il lui laissoit le choix du lieu qu'il voudroit habiter. Méchain choisit Barcelone, pour se rapprocher autant qu'il le pourroit du fort de Mont-Jouy, dont l'entrée ne lui étoit plus permise, et où il avoit, l'année précédente, observé la hauteur du pôle avec tant de succès.

Pour rendre sa détention utile, sinon à sa mission

principale, au moins à l'astronomie, il se mit à observer avec soin la hauteur solsticiale du soleil, pour en déduire l'obliquité de l'écliptique : comme il avoit besoin pour cela de la latitude de son nouvel observatoire, il y répéta toutes les observations qu'il avoit faites à Mont-Jouy, et pour les comparer les unes aux autres il détermina trigonométriquement la différence de latitude entre le centre de la tour de Mont-Jouy et le point où il venoit d'observer à Barcelone.

Tous ces détails sont tirés de la lettre dont on a vu ci-dessus un fragment, et qu'il adressoit à Borda qu'il croyoit encore président de la commission; il lui donnoit en outre la carte de tous ses triangles en Espagne, avec le tableau de tous les angles qu'il avoit observés, et tout ce qu'il avoit fait pour la latitude de Mont-Jouy.

L'arrêté du 3 nivose, qui nous destituoit, nous ordonnoit de remettre à la commission tous nos mémoires, notes ou calculs. Borda se crut obligé de rendre aussi cette lettre; mais, avant de s'en dessaisir, il désira que j'en prisse copie, et j'ai regreté long-temps de n'avoir pas gardé la lettre même : mais cette perte est plus que réparée par les registres originaux et les copies au net qui m'ont été remis par madame Méchain ou par Méchain lui-même, à son départ pour l'Espagne, en 1802. Malheureusement ces registres ne contiennent que les observations et les calculs, dans le plus bel ordre, à la vérité, mais sans le moindre avertissement, sans la plus petite note pour cette partie historique dans laquelle, pour tout ce qui concerne Méchain, je n'ai, pour

me guider, que mes souvenirs, les dates de ses observations et un assez grand nombre de lettres qu'il m'a écrites; mais notre correspondance n'a commencé qu'après sa rentrée en France, et M. Tranchot, qui pourroit me fournir des renseignemens curieux et utiles, est maintenant occupé loin de Paris à lever la carte des quatre départemens de la rive gauche du Rhin.

La vie que Méchain menoit en Espagne étoit extrêmement triste, depuis que sa mission terminée ne lui fournissoit plus de distractions assez puissantes pour l'empêcher de se livrer aux inquiétudes que lui causoient sa femme et ses enfans, dont les lettres ne lui parvenoient que tard et à de longs intervalles. Ce que les journaux pouvoient lui apprendre des scènes sanglantes qui se passoient à Paris, augmentoit encore ses alarmes. Ce qui lui restoit des fonds qu'il avoit obtenus pour ses opérations, demeuré entre les mains des banquiers espagnols, étoit séquestré comme propriété française; il n'avoit pour perspective qu'une captivité qui paroissoit devoir durer autant que la guerre. Telle étoit sa situation, lorsque le comte Ricardos mourut. Celui qui le remplaça dans le gouvernement de Catalogne se montra moins difficile. Méchain demanda des passeports pour l'Italie, n'espérant pas en obtenir pour la France : ils lui furent accordés. Vers le même temps, madame Méchain parvint à lui faire passer quelques secours en argent. Il s'embarqua pour l'Italie, aborda à Livourne avec beaucoup de peine, et se rendit à Gènes dans les premiers jours de l'an 3.

En France on ne paroissoit pas fort empressé de lui voir reprendre ses opérations ; on ne songeoit nullement à me donner un successeur : la commission temporaire des poids et mesures ne s'occupoit guère que de détails administratifs pour l'établissement du nouveau système métrique. Un de ses membres faisoit paroître une instruction où toutes les parties de ce système étoient expliquées avec une netteté propre à en faire saisir parfaitement l'esprit et sentir tous les avantages. C'est à cela que se bornèrent les travaux de la commission temporaire, qui même cessa bientôt de s'assembler. La mesure de la méridienne sur-tout paroissoit abandonnée. Le général Calon, membre de la Convention et directeur du dépôt de la guerre, conçut l'idée d'une opération géodésique qui devoit servir de fondement à une carte des nouveaux départemens de la France, qu'il vouloit faire tracer en continuation de la carte de Cassini, et sur la même échelle. Il nous engagea, Méchain et moi, à nous charger des triangles principaux, en attendant que nous pussions continuer ceux de la méridienne. Il vouloit attacher au dépôt tous les savans dont les travaux pouvoient avancer la géographie, et que la suppression des académies avoit dispersés : il écrivit à Méchain, me fit chercher, et nous donna le titre d'astronomes du dépôt de la guerre. Il désiroit que les opérations trigonométriques commençassent au printemps de l'an 3. Nous obtînmes de lui de reprendre d'abord nos triangles interrompus aux Pyrénées et à la Loire : dans cette vue il sollicita pour nous un arrêté

du comité de salut public; et c'est lui, tant qu'il fut à la tête du dépôt général de la guerre, qui nous procura les fonds et tous les secours nécessaires.

La loi du 18 germinal an 3, rendue sur le rapport de C.-A. Prieur, vint bientôt après ranimer toutes les parties de l'entreprise; elle apporta quelques modifications au plan de l'Académie des sciences, à la loi du 31 mars 1791, et changea presque entièrement la nomenclature des mesures et des poids.

Cette partie, qui paroîtroit la plus simple et la plus facile de tout le nouveau système, étoit au contraire celle qui devoit éprouver le plus de critiques. L'Académie l'avoit bien prévu; mais forcée à plusieurs époques de s'occuper de ce travail, elle avoit proposé deux nomenclatures différentes : l'une dans laquelle on donnoit aux subdivisions des mesures des noms composés qui indiquoient le rapport décimal qu'elles avoient entre elles; et l'autre dont les noms étoient simples, monosyllabiques et indépendans les uns des autres. La commission temporaire en avoit fait une troisième. Un arrêté du 13 brumaire a depuis permis d'employer, au lieu des noms systématiques, des mots plus courts et plus familiers. Nous allons réunir en un seul tableau ces diverses nomenclatures.

(Voyez les *Mémoires de l'Académie*, 1789, p. 6; l'*Instruction sur les mesures déduites de la longueur de la terre*, Paris, an 2, et le Rapport que M. Prieur a fait à la Convention, en présentant le projet de loi qu'elle adopta le 18 germinal an 3.)

ACADÉMIE DES SCIENCES.		COMMISSION TEMPORAIRE.	LOI du 18 GERMINAL.	ARRÊTÉ du 13 BRUMAIRE AN IX	VALEURS.
Décade					1,000,000 mètres.
Degré		Grade ou degré.			100,000
Poste			Myriamètre	Lieue	10,000
Mille	Millaire	Millaire	Kilomètre	Mille	1,000
Stade			Hectomètre		100
Perche			Décamètre	Perche	10
Mètre	Mètre	Mètre	Mètre	Mètre	1
Palme	Décimètre	Décimètre	Décimètre	Palme	0.1
Doigt	Centimètre	Centimètre	Centimètre	Doigt	0.01
Trait	Millimètre	Millimètre	Millimètre	Trait	0.001
Tonneau	Muid	Cade	Kilolitre	Muid	Mètre cube
Setier	Décimuid	Décicade	Hectolitre	Setier	
Boisseau	Centimuid	Centicade	Décalitre	Boisseau, Velte	
Pinte	Pinte	Cadil	Litre	Pinte	Décimètre cube.
			Décilitre	Verre	
			Centilitre		
Millier	Millier	Bar		Millier	
Quintal		Décibar		Quintal	
Décal		Centibar	Myriagramme		
Livre	Grave	Grave	Kilogramme	Livre	Décimètre cube d'eau distillée.
Once	Décigrave	Décigrave	Hectogramme	Once	
Drâme	Centigrave	Centigrave	Décagramme	Gros	
Maille	Milligrave	Gravet	Gramme	Deniers	
Grain		Décigravet	Décigramme	Grain	
		Centigravet	Centigramme		
		Milligravet	Milligramme		
		Are	Hectare	Arpent	10,00 mèt. carrés
		Déciare			1,000 *idem.*
		Centiare	Are	Perche carrée	100 *idem.*
					10 *idem.*
			Centiare	Mètre carré	1 *idem.*
			Stère	Stère	Mètre cube
			Déci-stère	Solive	
Unité monétaire					Décagr. d'argent.
			Franc	Franc	5 grammes d'arg.
			Décime	Sol	
			Centime	Denier	

Chacune de ces nomenclatures a ses inconvéniens et ses avantages. Ce qui a pu nuire à celle de la dernière loi, c'est la longueur des noms, ce sont les rimes fréquentes, qui souvent importunent l'oreille; c'est l'affectation mal-adroite d'énoncer les sous-divisions de différens ordres, de dire, par exemple, 57 mètres 4 décimètres 8 centimètres, au lieu de 57 mètres 48 centimètres, ou même 57 mètres 48 : mais l'usage rendra ces inconvéniens moins sensibles, ou fera trouver des moyens pour les éviter. Quant au reproche de barbarie qu'on a fait à plusieurs de ces mots, il n'est pas d'une grande importance; il porte principalement sur *hecto* et *kilo*. Je ne prétends pas me déclarer le champion de cette nomenclature, à laquelle on sait que nous n'avons eu aucune part. Je ne nierai pas que ces mots ne puissent choquer l'oreille d'un helléniste; mais que seroit-il arrivé si l'on eût préféré *hécatommètre*, à l'imitation des Grecs, qui ont dit ἑκατόμπους, ἑκατόμπυλος, ἑκατόμβοιος, ἑκατόγχειρ, ἑκατογκέφαλος; l'usage eût sans doute fini par retrancher quelque chose à ce mot qu'on eût trouvé trop long, et l'auroit peut-être rendu plus barbare qu'il n'est aujourd'hui. On a plaisanté sur *kilo* substitué à *chilio;* mais, sauf le *k* mis en place du *ch* pour prévenir une prononciation vicieuse, χίλοι est le mot poétique pour χίλιοι. Voyez dans Homère (*Iliade*, liv. V, v. 860), Mars, blessé par Diomède, crier comme neuf mille ou dix mille hommes :

. . . . . Ὁ δ' ἔβραχε χάλκεος Ἄρης
Ὅσσοντ' ἐννεάχιλοι ἐπίαχον ἢ δεκάχιλοι
Ἄνερες. . . . . .

Voyez dans le livre XIV ces mêmes mots répétés (v. 148) à l'occasion de Neptune déguisé en vieillard, et qui pousse un cri pour encourager les Grecs.

Après cette digression, revenons à la loi du 18 brumaire.

L'article X ordonne que « les opérations relatives à » la détermination de l'unité des mesures de longueur » et de poids déduites de la grandeur de la terre, com- » mencées par l'Académie des sciences et suivies par » la commission temporaire, seront continuées jusqu'à » leur entier achèvement par des commissaires particu- » liers, choisis principalement parmi les savans qui y » ont concouru jusqu'à présent, et dont la liste sera » arrêtée par le comité d'instruction publique ». Le reste ne contient que des dispositions administratives.

En exécution de cet article, le comité d'instruction publique, par un arrêté du 28 germinal, nomma les douze commissaires suivans :

Berthollet, Borda, Brisson, Coulomb, Delambre, Haüy, Lagrange, Laplace, Méchain, Monge, Prony, Vandermonde.

Ces commissaires, réunis au lieu des séances du comité d'instruction publique, le 21 floréal, convinrent des articles suivans :

ARTICLE PREMIER.

Il sera procédé sans délai à la fabrication d'un mètre en cuivre, de la plus grande exactitude possible, et qui

sera remis au comité d'instruction, pour pouvoir servir d'étalon provisoire et légal.

ART. II.

Les citoyens Borda et Brisson sont nommés commissaires particuliers pour diriger et surveiller la fabrication de cet étalon provisoire. Ils feront en sorte que sa confection soit achevée dans une décade. Ils présenteront le résultat de ce travail, avec un procès-verbal de la vérification qu'ils en auront faite, aux autres commissaires pour les poids et mesures, qui seront convoqués à cet effet, et qui remettront au comité d'instruction publique l'étalon accompagné du procès-verbal et des calculs nécessaires, après les avoir revêtus de leurs signatures.

ART. III.

Les citoyens Méchain et Delambre sont les commissaires chargés spécialement de la mesure des angles, des observations astronomiques et de la mesure des bases dépendantes de la méridienne.

ART. IV.

Les citoyens Delambre, Laplace et Prony iront incessamment déterminer sur les lieux l'emplacement le plus convenable pour la base près Paris, et en indiqueront les extrémités; ils feront en outre le projet des édifices à construire à chacune de ces extrémités. Ils présenteront le résultat du tout à l'assemblée des com-

missaires réunis, qui statuera sur ce qui sera le mieux à faire.

Le comité d'instruction sera invité à ordonner sans délai la construction des édifices des extrémités de la base, d'après les plans qui auront été adoptés.

ART. V.

Le citoyen Delambre partira le plutôt possible pour la continuation de la détermination des triangles, en allant vers le midi.

Le citoyen Méchain fera les mêmes opérations en partant des Pyrénées, et venant à la rencontre du citoyen Delambre.

Cependant le citoyen Méchain se rendra préalablement à Paris, et ce ne sera qu'après avoir conféré avec lui que l'assemblée des commissaires réunis prendra un parti définitif relativement aux observations de la hauteur du pôle et à la mesure des bases. Ce sera alors que l'assemblée pourra informer le comité d'instruction publique de la durée probable de ces opérations, ainsi que de ce qui sera le plus propre à les rendre plus parfaites.

ART. VI.

Les commissaires chargés de la détermination de l'étalon des poids, seront les citoyens Borda, Haüy et Prony. Ils y emploieront la méthode la plus susceptible d'exactitude. Néanmoins ils feront fabriquer, sous le délai de deux ou trois mois, un poids pour servir d'étalon pro-

visoire, et avec une précision suffisante. Ce poids, ainsi que le procès-verbal de vérification et les calculs de sa détermination, sera remis au comité d'instruction publique, après avoir été adopté par l'assemblée des commissaires qui se trouveront alors à Paris.

ART. VII.

Enfin les citoyens Berthollet, Monge et Vandermonde dirigeront le travail du platine destiné à former non seulement l'étalon de mètre de la République, mais encore d'autres étalons d'une similitude parfaite, que l'on pourra envoyer, soit aux compagnies savantes, soit aux divers gouvernemens du monde policé.

ART. VIII.

Les divers commissariats désignés par les articles précédens se hâteront de proposer à l'assemblée générale des commissaires leurs vues générales sur les différentes branches de travail qu'ils ont à suivre, afin que l'assemblée puisse bientôt fixer ce qu'il est important d'arrêter concernant lesdites opérations. Les commissariats feront d'ailleurs leurs dispositions particulières et se pourvoiront des objets dont ils auront besoin, conformément à l'arrêté du 18, du comité d'instruction.

Pendant qu'on faisoit, avec toute la célérité possible, les préparatifs nécessaires pour la reprise des opérations géodésiques, nous allâmes, comme nous en étions convenus par l'article IV, visiter le chemin de Lieursaint

à Melun. Dans cette course, il fut décidé que l'on se borneroit pour la base à une longueur de 6000 toises environ, depuis la sortie de Lieursaint jusqu'à l'endroit où la route de Brie vient se réunir à celle de Paris.

Méchain ne put se rendre à Paris, comme il y étoit invité par l'article V; il étoit encore à Marseille le 13 thermidor, et il s'y embarqua pour Vendres, auprès de Perpignan, où il dut arriver dans le courant de fructidor, car le 27 il observoit à Forceral. Son premier soin fut de parcourir les stations entre les Pyrénées et Carcassonne, pour y faire placer les signaux. Il m'écrivoit à cette occasion qu'il lui paroissoit bien difficile, dans les circonstances, de se servir des réverbères, qui inquiéteroient et alarmeroient les habitans des campagnes. Il avoit été contraint d'y renoncer en Catalogne; pour moi, je n'aurois jamais osé m'en servir en 1792 et 1793, et depuis je n'y pensai même plus.

J'étois parti pour Orléans le 10 messidor. Je désirois choisir d'abord mes stations et placer les signaux depuis la Loire jusqu'à Bourges; mais j'y trouvai trop de difficultés, et je me rendis directement dans cette dernière ville, afin de mettre à profit les beaux jours pour y observer les azimuts, comme j'avois déjà fait à Watten. Je les commençai le 18 messidor, après dix-sept mois et demi d'interruption; ils m'occupèrent jusqu'à la fin du mois. Le mois suivant fut employé presque tout entier à la recherche des stations : j'eus beaucoup de peine à retrouver les vestiges des signaux de Méri

et d'Ennordre, termes d'une base mesurée en 1740, et, quand je les eus découverts, je fus obligé de me placer ailleurs. La montagne de Michavant n'étoit plus visible; il fallut la remplacer par celle de Morogues.

Ce triangle fut très-difficile à former. Le signal d'Ennordre, vu de Morogues, se projettoit sur des objets voisins, et devoit être impossible à voir, excepté quand il seroit fortement éclairé du soleil. Nous aperçûmes dans la même direction à peu près un objet qui ressembloit fort à notre signal. Nous observâmes ce prétendu signal trois jours de suite, sans nous douter de la méprise. Arrivés à Ennordre nous demeurâmes convaincus que Morogues et Ennordre étoient réciproquement invisibles : nous fûmes obligés de déplacer le signal d'Ennordre et de recommencer deux stations.

L'intervalle entre la Loire et Bourges est la partie de la méridienne qui a le plus exercé les académiciens en 1740. On voit dans leur ouvrage qu'ils furent obligés de le parcourir trois fois dans toute son étendue, avant de trouver une disposition de triangles qui pût les satisfaire. La chose étoit devenue bien autrement difficile par l'incendie du clocher de Salbris, dont la flèche s'élevoit considérablement au-dessus de l'église; il n'y reste plus aujourd'hui qu'une tour écrasée, qu'on n'aperçoit d'aucune des stations circonvoisines. Il falloit le remplacer, et je ne voyois rien qui convînt. Ce n'est pas que les clochers manquent; il y en a même de très-élevés qu'on aperçoit de plus de 80000 mètres : mais ils sont si mal placés qu'on n'en sauroit tirer presque

aucun parti. Les montagnes ne manquent pas non plus; mais elles sont presque toutes de la même hauteur, et toutes couvertes de bois, en sorte que par-tout l'horizon est très-borné. Il eût fallu, pour de semblables recherches, avoir trois signaux qu'on pût monter et démonter à volonté, pour les transporter successivement à tous les sommets qui auroient donné quelque espérance. Je ne doute pas que par ce moyen on n'eût pu former une suite bien plus belle de triangles; mais un pareil équipage eût été fort dispendieux, et les chemins, qui sont par-tout étroits et difficiles, excepté la grande route qui va de Bourges à Gien par Aubigni, auroient rendu les transports longs et coûteux. Nous n'avions que des assignats, et ils commençoient à tomber dans un terrible discrédit : pour aller de Bourges au village le plus voisin de Méri, c'est-à-dire à 9000 ou 10000 toises, la poste nous prenoit 1500 francs; nos trois derniers signaux nous avoient coûté 8000 francs; ceux que Méchain faisoit placer dans le même temps à Tauch et à Forceral en coûtoient chacun 3000, parce qu'ils étoient sur des hauteurs d'un accès difficile. Les fonds que j'avois emportés de Paris étoient épuisés, et je restai un mois entier à Bourges où je n'avois plus rien à faire, parce que je n'avois plus de quoi payer les chevaux qui devoient me mener à Dun-sur-Auron. Je n'avois donc nullement la faculté de faire des essais.

J'avois placé un signal près d'Oison, à quelques toises près de celui de 1740. Pour remplacer Salbris, je pris le clocher de Soême, pointe mince et déliée qui fut très-

difficile à observer. Elle me paroissoit assez longue, et je ne fis nul doute que de Soême je ne dusse voir mon signal d'Oison; d'ailleurs je n'avois pas le choix. Quand je fus à Soême, je vis qu'un bois très-voisin me cachoit le signal d'Oison; je ne trouvai pour le remplacer que le clocher de Chaumont. Alors il me falloit un point intermédiaire entre Vouzon et Ennordre. Je fus encore fort heureux de trouver le petit clocher de Sainte-Montaine. Je n'étois pourtant pas trop satisfait de cet arrangement, car la distance de Vouzon à Chaumont ne soutendoit à Orléans qu'un angle de 27 degrés, et à Soême qu'un angle de 22 degrés. Je m'attachai à les bien observer; je crois y avoir réussi, quoique les circonstances ne fussent pas très-favorables : la saison étoit très-avancée et très-rigoureuse. Malgré tous mes soins, ces deux triangles sont ceux où la somme des erreurs est la plus forte; ce que j'attribue à la hauteur des flèches d'Orléans et de Chaumont, dont l'une est de 120 pieds, l'autre de 80. Il suffisoit de 3 pouces d'inclinaison au sommet de la flèche d'Orléans, pour changer d'une seconde l'angle à Chaumont et l'angle à Vouzon; heureusement ils sont fort grands, et l'erreur des côtés doit être insensible : l'inclinaison changeroit le centre de station; mais un pied d'erreur sur ce centre ne produiroit qu'une demi-seconde sur l'angle. En considérant de tous côtés la flèche d'Orléans, je ne pus apercevoir la moindre inclinaison sensible. M. de Prony, qui étoit avec moi en ce moment, n'en soupçonna pas plus que moi. Je suis un peu moins sûr du clocher de Chaumont : s'il y a quelque

erreur, elle doit venir de ce côté; mais je ne crois pas qu'elle soit bien considérable.

Toutes ces difficultés me retinrent jusqu'au milieu de frimaire an 4. J'étois très-pressé de me rendre à Dunkerque pour y observer la hauteur du pôle, et d'ailleurs nous ne pouvions rester long-temps dans un pays où l'on refusoit de nous loger et de nous nourrir pour des assignats; en outre il régnoit à Vouzon une maladie épidémique, dont un de mes coopérateurs fut attaqué, au point qu'il n'étoit pas en état d'être transporté quand je quittai Vouzon pour aller à Chaumont. Au reste, la saison pluvieuse, qui rendoit ces stations si longues et si désagréables, faisoit pourtant que j'avois moins de regret de n'être pas à Dunkerque, où je n'aurois pu faire la moindre observation. Je fis donc tous mes efforts pour conduire cette année les triangles jusqu'à Châteauneuf et Orléans, et leur chaîne s'étendit alors de Dunkerque à Bourges sans interruption.

Méchain étoit encore dans une situation plus fâcheuse. Voici ce qu'il me mandoit le 12 vendémiaire an 4:

« Vous ne pouvez vous faire une idée des difficultés » que nous éprouvons pour avoir du bois et des ouvriers, » pour le transport et l'établissement des signaux sur » le sommet des montagnes; nous sommes obligés d'aller » à pied presque par-tout : d'ailleurs impossibilité phy- » sique de faire autrement pour certaines stations, telle, » par exemple, que celle de Bugarach, où l'on ne peut » arriver qu'en s'accrochant aux buis, aux broussailles, » et en gravissant les rochers. Cette marche est de quatre

» à cinq heures. La descente est encore plus pénible » et plus scabreuse. Vous pouvez juger de la commo- » dité du séjour, à plus de 600 toises de hauteur, sur » un pic qui n'a pas 2 toises d'étendue, et bordé de » précipices. Les autres stations sont moins élevées, » mais toujours d'un accès difficile..... et pour la plu- » part éloignées de trois ou quatre lieues de toute habi- » tation. Nuit et jour on y est exposé aux orages, ayant » pour lit un peu de paille, et pour abri une simple » tente, souvent interrompu et tourmenté par les nuages » qui enveloppent une des stations et y restent accro- » chés des journées entières; puis, quand l'une se dé- » couvre, l'autre s'ensevelit. La station de Forceral » exige six signaux à la fois..... J'ai été presque dé- » couragé quand j'ai vu celui de Bugarach, qui avoit » tant coûté de peines, abattu par un ouragan furieux. » La tramontane est terrible dans ces régions; rien ne » résiste à sa violence : il faut abattre les tentes et des- » cendre en rampant sur la terre, si l'on ne veut être » enlevé comme une plume. J'ai fait dix voyages à » Forceral; j'y ai couché plusieurs nuits presque à la » belle étoile, pour observer quatre angles. Nous avons » commencé beaucoup trop tard dans ce pays. Les si- » gnaux vont être placés jusqu'à Carcassonne et Alaric; » il faut marcher..... J'espère que nos angles seront » mesurés jusqu'à Carcassonne dans les premiers jours » de novembre, et je compte revenir ensuite à Perpi- » gnan, pour chercher une base. »

Il réussit dans tous ces projets : ses triangles formè-

rent alors une chaîne non interrompue depuis Mont-Jouy jusqu'à Carcassonne. Il trouva sur la route de Perpignan à Narbonne une base de 6000 toises; il en fixa les termes par des pieux enfoncés dans un massif de maçonnerie, et recouverts d'une plaque de cuivre au milieu de laquelle le point de centre étoit marqué par l'intersection de deux diamètres d'un cercle, et il joignit ces deux points aux triangles principaux par la station subsidiaire d'Espira. L'hiver de l'an 4 fut employé tout entier à ces opérations et à celles par lesquelles il détermina la latitude de Perpignan et la position de cette ville par rapport aux signaux voisins.

Je ne pus arriver à Dunkerque que le 7 nivose, pour y faire les opérations correspondantes à celles que Méchain avoit faites deux et trois ans auparavant à Barcelone et à Mont-Jouy. J'aurois bien désiré que nos observations eussent été simultanées; mais il est démontré qu'il ne peut résulter aucun inconvénient réel de l'intervalle qui les sépare. En observant les passages supérieurs et inférieurs des étoiles circompolaires, nous nous rendons indépendans des mouvemens des étoiles, ou plutôt nos observations nous donneroient ces mouvemens, ainsi que les déclinaisons absolues, en même temps que la hauteur du pôle. La nutation a dû varier au plus de 3″ dans l'intervalle, c'est-à-dire du tiers de la plus grande. Supposons 0″6 d'incertitude sur la plus grande nutation, l'erreur relative, dans nos calculs, ne sera que de 0″2 dont nous nous tromperons sur le mouvement en déclinaison pendant trois ans; mais il

n'en résultera aucune incertitude sur la hauteur du pôle. Cette même remarque s'applique à plus forte raison encore à l'aberration, qui a dû être la même à Dunkerque et à Mont-Jouy, puisque nous observions tous deux dans la même saison. De plus, nos déclinaisons s'accordent fort bien avec celles que nous avons observées simultanément en l'an 5, Méchain à Carcassonne, et moi à Évaux. Enfin elles ont été confirmées par celles que nous avons trouvées à Paris en l'an 7, et qui nous ont donné, à un sixième de seconde près, la même latitude pour le Panthéon.

Quoique je fusse arrivé trop tard à Dunkerque, et que le temps eût été fort variable, je réussis pourtant à prendre cent soixante-quatorze distances de l'étoile polaire dans son passage supérieur, et cent trente-huit dans son passage inférieur, qui ont dû me donner la latitude avec la précision d'une demi-seconde. Trois cent six observations du passage supérieur de β de la petite Ourse, en empruntant la déclinaison observée par Méchain à Mont-Jouy, ou celle que nous observâmes tous deux depuis en l'an 5, donneroient un tiers de seconde de plus.

Le passage inférieur de β de la petite Ourse réussit mal; les observations n'étoient qu'au nombre de soixante-huit, et assez mauvaises. En les faisant concourir avec les autres, la latitude se trouveroit diminuée de près d'une seconde; en les rejetant, comme je crois qu'on doit le faire, la latitude sera déterminée assez sûrement pour n'avoir pas besoin de vérification ultérieure, comme

je l'avois craint. Remarquons encore que cette latitude, comparée à celle de l'Observatoire de Paris, donne le même arc céleste que Lacaille a trouvé par ses observations en 1740.

Je quittai Dunkerque en germinal an 4, pour continuer mes triangles, qui alloient jusqu'à Bourges et Dun-sur-Auron.

Il auroit été fort difficile de placer un signal sur la tour de Bourges; de quelqu'une des stations voisines il se seroit nécessairement projeté sur le tourillon de l'escalier ou sur celui de l'horloge. Celui-ci est surmonté d'un pélican qui sert de girouette, et qu'on a pris pour point de mire en 1740. Il s'élève de 6 mètres environ au-dessus de la balustrade. Je me déterminai à le prendre aussi pour signal. Il étoit très-aisé à bien observer de Méri et de Dun, d'où je le vis d'abord; on le distinguoit aussi parfaitement de Cullan, à une distance de 60000 mètres : mais, quand il se projetoit en terre, comme à Morlac ou à Morogues, il étoit très-difficile à reconnoître. A Morlac on ne le voyoit jamais qu'à la fin du jour. De Morogues on ne pouvoit rien distinguer; on étoit obligé d'observer la masse du tourillon, grossie encore par un pilier qui porte une roue sur laquelle glisse un fil qui soulève le marteau de l'horloge.

Le clocher de Morlac avoit été rasé à la hauteur du faîte de l'église, ainsi que beaucoup d'autres du même département. Un représentant du peuple s'étoit vanté, dans une lettre à la Convention, d'avoir *fait tomber tous ces clochers qui s'élevoient orgueilleusement au-*

n'en résultera aucune incertitude sur la hauteur du pôle. Cette même remarque s'applique à plus forte raison encore à l'aberration, qui a dû être la même à Dunkerque et à Mont-Jouy, puisque nous observions tous deux dans la même saison. De plus, nos déclinaisons s'accordent fort bien avec celles que nous avons observées simultanément en l'an 5, Méchain à Carcassonne, et moi à Évaux. Enfin elles ont été confirmées par celles que nous avons trouvées à Paris en l'an 7, et qui nous ont donné, à un sixième de seconde près, la même latitude pour le Panthéon.

Quoique je fusse arrivé trop tard à Dunkerque, et que le temps eût été fort variable, je réussis pourtant à prendre cent soixante-quatorze distances de l'étoile polaire dans son passage supérieur, et cent trente-huit dans son passage inférieur, qui ont dû me donner la latitude avec la précision d'une demi-seconde. Trois cent six observations du passage supérieur de β de la petite Ourse, en empruntant la déclinaison observée par Méchain à Mont-Jouy, ou celle que nous observâmes tous deux depuis en l'an 5, donneroient un tiers de seconde de plus.

Le passage inférieur de β de la petite Ourse réussit mal; les observations n'étoient qu'au nombre de soixante-huit, et assez mauvaises. En les faisant concourir avec les autres, la latitude se trouveroit diminuée de près d'une seconde; en les rejetant, comme je crois qu'on doit le faire, la latitude sera déterminée assez sûrement pour n'avoir pas besoin de vérification ultérieure, comme

je l'avois craint. Remarquons encore que cette latitude, comparée à celle de l'Observatoire de Paris, donne le même arc céleste que Lacaille a trouvé par ses observations en 1740.

Je quittai Dunkerque en germinal an 4, pour continuer mes triangles, qui alloient jusqu'à Bourges et Dun-sur-Auron.

Il auroit été fort difficile de placer un signal sur la tour de Bourges; de quelqu'une des stations voisines il se seroit nécessairement projeté sur le tourillon de l'escalier ou sur celui de l'horloge. Celui-ci est surmonté d'un pélican qui sert de girouette, et qu'on a pris pour point de mire en 1740. Il s'élève de 6 mètres environ au-dessus de la balustrade. Je me déterminai à le prendre aussi pour signal. Il étoit très-aisé à bien observer de Méri et de Dun, d'où je le vis d'abord; on le distinguoit aussi parfaitement de Cullan, à une distance de 60000 mètres : mais, quand il se projetoit en terre, comme à Morlac ou à Morogues, il étoit très-difficile à reconnoître. A Morlac on ne le voyoit jamais qu'à la fin du jour. De Morogues on ne pouvoit rien distinguer; on étoit obligé d'observer la masse du tourillon, grossie encore par un pilier qui porte une roue sur laquelle glisse un fil qui soulève le marteau de l'horloge.

Le clocher de Morlac avoit été rasé à la hauteur du faîte de l'église, ainsi que beaucoup d'autres du même département. Un représentant du peuple s'étoit vanté dans une lettre à la Convention, d'avoir *fait raser tous ces clochers qui s'élevoient orgueilleusement*.

n'en résultera aucune incertitude sur la hauteur du pôle. Cette même remarque s'applique à plus forte raison encore à l'aberration, qui a dû être la même à Dunkerque et à Mont-Jouy, puisque nous observions tous deux dans la même saison. De plus, nos déclinaisons s'accordent fort bien avec celles que nous avons observées simultanément en l'an 5, Méchain à Carcassonne, et moi à Évaux. Enfin elles ont été confirmées par celles que nous avons trouvées à Paris en l'an 7, et qui nous ont donné, à un sixième de seconde près, la même latitude pour le Panthéon.

Quoique je fusse arrivé trop tard à Dunkerque, et que le temps eût été fort variable, je réussis pourtant à prendre cent soixante-quatorze distances de l'étoile polaire dans son passage supérieur, et cent trente-huit dans son passage inférieur, qui ont dû me donner la latitude avec la précision d'une demi-seconde. Trois cent six observations du passage supérieur de β de la petite Ourse, en empruntant la déclinaison observée par Méchain à Mont-Jouy, ou celle que nous observâmes tous deux depuis en l'an 5, donneroient un tiers de seconde de plus.

Le passage inférieur de β de la petite Ourse réussit mal; les observations n'étoient qu'au nombre de soixante-huit, et assez mauvaises. En les faisant concourir avec les autres, la latitude se trouveroit diminuée de près d'une seconde; en les rejetant, comme je crois qu'on doit le faire, la latitude sera déterminée assez sûrement pour n'avoir pas besoin de vérification ultérieure, comme

je l'avois craint. Remarquons encore que cette latitude, comparée à celle de l'Observatoire de Paris, donne le même arc céleste que Lacaille a trouvé par ses observations en 1740.

Je quittai Dunkerque en germinal an 4, pour continuer mes triangles, qui alloient jusqu'à Bourges et Dun-sur-Auron.

Il auroit été fort difficile de placer un signal sur la tour de Bourges; de quelqu'une des stations voisines il se seroit nécessairement projeté sur le tourillon de l'escalier ou sur celui de l'horloge. Celui-ci est surmonté d'un pélican qui sert de girouette, et qu'on a pris pour point de mire en 1740. Il s'élève de 6 mètres environ au-dessus de la balustrade. Je me déterminai à le prendre aussi pour signal. Il étoit très-aisé à bien observer de Méri et de Dun, d'où je le vis d'abord; on le distinguoit aussi parfaitement de Cullan, à une distance de 60000 mètres : mais, quand il se projetoit en terre, comme à Morlac ou à Morogues, il étoit très-difficile à reconnoître. A Morlac on ne le voyoit jamais qu'à la fin du jour. De Morogues on ne pouvoit rien distinguer; on étoit obligé d'observer la masse du tourillon, grossie encore par un pilier qui porte une roue sur laquelle glisse un fil qui soulève le marteau de l'horloge.

Le clocher de Morlac avoit été rasé à la hauteur du faîte de l'église, ainsi que beaucoup d'autres du même département. Un représentant du peuple s'étoit vanté, dans une lettre à la Convention, d'avoir *fait tomber tous ces clochers qui s'élevoient orgueilleusement au-*

dessus de l'humble demeure des s.... c.... On n'ose plus écrire aujourd'hui le titre dont ils se glorifioient alors, et duquel on avoit composé le nom donné d'abord aux jours complémentaires du nouveau calendrier. Cependant j'ai vu par-tout que ces humbles s.... c.... regretoient beaucoup leurs clochers. J'invitai donc les habibitans de Morlac à rétablir celui qu'ils avoient vu tomber avec tant de chagrin ; j'offris de payer les frais par moitié : mais ils aimoient encore mieux leur argent, et ne voulurent entendre à aucun arrangement. Je m'en tins alors à faire construire à la place une simple pyramide couverte en planches ; mais, telle qu'elle étoit, elle pouvoit garantir leur église de la pluie. Je voulus la leur céder à moitié prix, après mes opérations : sur leur refus, je la vendis à un particulier pour la somme qu'ils n'avoient pas voulu donner ; mais, quand il se présenta pour en enlever les matériaux, ils s'y opposèrent. L'affaire fut portée au tribunal voisin, et je reçus quelques mois après une lettre du juge, qui me demandoit un récit exact des faits, pour savoir à qui appartenoit véritablement mon signal. J'ignore l'issue de ce grave procès.

La tour de l'horloge de Dun-sur-Auron est terminée par une pyramide quadrangulaire facile à observer ; cependant un petit toit destiné à couvrir la cloche, fait sur l'une des faces une saillie de deux pieds qui, vue de Bourges, et sur-tout de Morogues, gênoit un peu l'observation.

Depuis la mesure de 1740, M. de Béthune-Charost avoit fait construire un belvédère à très-peu de distance

de l'ancien signal des Préaux. Ce belvédère, surmonté d'une pyramide octogone, formoit le plus commode et le plus sûr des signaux, quand on le voyoit, comme à Dun, d'assez près pour en distinguer toutes les parties; mais, vu de Morlac, il nous a singulièrement exercés par ses phases, c'est-à-dire par la manière inégale dont il étoit éclairé du soleil aux différentes heures du jour; en sorte que, pour obtenir des observations qui ne fussent point altérées par le soleil, ou dans lesquelles les erreurs fussent de nature à se détruire mutuellement, il me fallut mesurer cent soixante-dix fois l'angle que le belvédère faisoit avec le signal de Cullan.

Ce dernier signal étoit placé à peu de distance de celui qui porte le même nom dans la *Méridienne vérifiée*.

A Saint-Saturnin je n'ai pu retrouver exactement la place de l'ancien signal, et d'ailleurs je n'aurois pu m'y établir. Des bois embarrassoient l'horizon, et même, en m'écartant, je n'ai pu observer que par des échappées de vue qui ne subsisteront peut-être pas long-temps. Ce signal étoit fort difficile à reconnoître de Morlac, et, pour ne plus m'exposer à la même méprise qu'à Morogues, j'envoyai allumer un feu au pied même du signal. Ce qui augmentoit mon incertitude étoit que la distance observée au zénith de Morlac étoit moindre de 10′ que celle de la *Méridienne vérifiée*. Le feu, allumé dans le crépuscule, confirma la distance au zénith que j'avois observée. Il y a sans doute faute d'impression dans la *Méridienne vérifiée*, page XXXIII.

Sur la montagne de Laage je reconnus très-bien la

place du signal de 1700; mais nuls vestiges de celui de 1740. Je me plaçai donc à l'endroit qui me parut le plus favorable.

Pour la station suivante je pris, comme autrefois, le clocher d'Arpheuille. Il étoit assez difficile à voir de Cullan, à cause d'un gros arbre qui en cachoit la partie inférieure. Le triangle qui se termine à ce clocher est presque isoscèle, et l'angle au sommet est de près de 115 degrés. Je souhaitois fort le partager en deux, au moyen d'un signal intermédiaire : j'y trouvai trop de difficultés, et j'ai été obligé de le laisser tel qu'il étoit.

La tour de Sermur et le signal d'Orgnat sont mes dernières stations pour cette campagne. Quand j'arrivai à Sermur, le 6 brumaire an 5, la montagne étoit déja couverte de neige. Le signal de la Fagitière n'ayant pu être posé à temps, le clocher d'Herment ne pouvant être aperçu du pied de la tour de Sermur, et la station de Saint-Michel s'étant trouvée trop difficile à remplacer, je fus obligé de remettre au printemps la partie australe de ces deux stations. J'étois pressé de me rendre à Évaux, où nous étions convenus que celui qui se trouveroit le plus avancé feroit pendant l'hiver les observations de latitude à égale distance de Dunkerque et de Barcelone, à très-peu près.

Il restoit à Méchain neuf ou dix stations, en comptant Rodez et Rieupeiroux : il m'en restoit douze, en comptant aussi ces deux stations que nous devions faire chacun par moitié. Mais Évaux se trouvoit enfermé dans les derniers triangles que j'avois formés; il ne me falloit

pas plus d'un jour pour m'y rendre d'Orgnat où j'étois alors. Méchain étoit à même proximité de Carcassonne; il vouloit faire en cette ville des observations d'azimut. Il se résolut donc à y passer l'hiver, pour y observer aussi la latitude, tandis que j'observerois celle d'Évaux.

Il étoit temps que j'arrivasse; huit jours plus tard l'objet de mon voyage étoit manqué. Quoique l'hiver eût commencé par de beaux froids et un temps clair, je n'eus pas trois belles nuits en nivose; les deux mois suivans furent plus beaux : et quoique une maladie de M. Bellet, qui dans toutes mes observations tenoit le niveau, m'ait fait perdre environ trois semaines, je fis cependant environt douze cents observations de α et de β de la petite Ourse, au-dessus et au-dessous du pôle, et les deux étoiles s'accordèrent à moins d'une demi-seconde. La déclinaison de la polaire, déterminée par ces observations, est à moins d'un cinquième de seconde la même que celle qui résulte des observations simultanées de Méchain à Carcassonne, et ces observations, non seulement assurent la latitude d'Évaux, mais augmentent la confiance en celle de Dunkerque.

J'étois à Évaux vers le 4 frimaire. Vers le même temps, le froid insupportable et les neiges qui couvroient les montagnes du département du Tarn, forcèrent Méchain de se réfugier à Carcassonne. Il projetoit de reprendre la mesure des triangles aux premiers beaux jours, et de les conduire dans la même année jusqu'à Aubassin et Violan. En se chargeant de ces stations il vouloit me ménager le loisir d'opérer avant l'hiver la jonction entre

la base de Melun et les triangles voisins. Il insistoit sur ces propositions dans toutes les lettres qu'il m'écrivoit de Carcassonne.

Les mauvais temps l'empêchèrent de songer aux observations azimutales avant le 25 floréal : elles furent terminées dix jours après. Il n'employa cette fois que le soleil, et non plus la polaire, parce qu'elle auroit exigé l'usage des réverbères, que nous n'avons jamais osé nous permettre en France. Le besoin de vérifier un angle qui paroît avoir été très-difficile, et dont je trouve dans ses manuscrits quatre séries outre les six qu'il a publiées page 374, le retint à Carcassonne jusqu'à la fin de prairial. En messidor il envoya Tranchot poser les signaux et chercher une position nouvelle entre la Gaste et Montalet, pour donner aux triangles une disposition plus avantageuse. Tranchot lui trouva Cambatjou. Lui-même se disposoit à rentrer en campagne au commencement de thermidor; mais le mauvais état de sa santé lui fit perdre encore ce qui restoit de la belle saison.

Pour moi, sorti d'Évaux le 12 germinal, je me mis, avec Bellet, à la recherche des stations.

Nous ne trouvâmes rien qui nous indiquât exactement la place du signal de la Fagitière. La station de Saint-Michel fut remplacée par la station infiniment plus commode des Bordes. Ce point, que nous avions très-bien aperçu de la Fagitière, nous en avoit paru beaucoup plus éloigné. Nous le cherchâmes long-temps entre Aubusson et Guéret; enfin Bellet le trouva au sud-est de Felletin.

Nous ne fûmes pas si heureux du côté d'Herment. Ce clocher ne se voyoit plus du bas de la tour de Sermur. Nous voulions une station intermédiaire : nous la cherchâmes pendant six jours, sans trouver un point d'où l'on pût découvrir à la fois Sermur, la Fagitière et Herment, quoique ces trois stations soient fort élevées. Ce qui rendoit Herment si difficile, c'est qu'on avoit abattu la partie supérieure du clocher et la lanterne où l'on s'étoit mis en 1740; il ne restoit même de la partie inférieure que la charpente, qui étoit toute à jour. Je la fis couvrir de toile blanche, parce que de Sermur ce clocher se projetoit sur des montagnes voisines. La couleur de cette toile alarmoit les habitans, qui craignoient d'avoir l'air d'arborer l'étendard de la contre-révolution. Je fis donc ajouter, d'une part, une bande rouge, et, de l'autre, une bleue. Ce moyen parut satisfaire tout le monde. Cependant, comme je n'étois pas encore bien sûr qu'on respectât long-temps mon signal tricolor où le blanc dominoit trop, je sollicitai de l'administration départementale du Puy-de-Dôme un arrêté qui mît ce signal sous la sauvegarde des autorités locales, et en effet il fut toujours respecté. Celui de Bort, au contraire, fut souvent insulté, et sans le zèle et les soins de l'administration municipale, il n'eût pas subsisté long-temps. Le jour même où il avoit été construit, un orage affreux avoit dévasté les environs de Bort et rempli les rues de la ville, jusqu'à trois pieds de hauteur, de terre et de cailloux que les eaux avoient entraînés du haut de la montagne. On avoit craint pour

le pont de la Dordogne. On s'en prenoit à notre signal, qui paroissoit être la cause du désastre; on lui attribuoit encore les pluies continuelles qui, pendant près de deux mois, suspendirent toute culture dans ces montagnes. Plus d'une fois on voulut l'arracher : il en fut de même à peu près de celui de Meimac. Heureusement ils étoient tous les deux dans des lieux écartés et d'un accès peu commode.

La place de celui d'Aubassin fut choisie par un temps horrible; la pluie et le brouillard empêchoient de voir à trois pas. On ne put retrouver aucun vestige de l'ancien signal. Il n'y avoit pas beaucoup à choisir à Violan; tant la crête de la montagne est étroite : mais cette raison même empêcha de placer le signal au même point que l'ancien, qui n'étoit probablement qu'un tronc d'arbre planté tout à l'extrémité, vers Aubassin. De la ville de Salers, où nous étions arrivés par un temps toujours pluvieux, le 20 prairial, nous vîmes Violan se couvrir de neige en un instant : elle fondit le lendemain, et rendit l'accès de la montagne plus désagréable encore que difficile. Bellet m'épargna la peine de cette visite, comme il avoit déja fait pour Aubassin. D'Aurillac à Montsalvy nous fûmes accompagnés d'un orage des plus affreux. Nous cheminions dans le nuage même, à la lueur des éclairs et au bruit d'un tonnerre continuel.

De là nous visitâmes la chapelle Saint-Pierre. Elle est abandonnée et n'a plus de porte; le clocher n'existe plus qu'à moitié. Un arbre est à l'angle qui se présente

le premier, à gauche en venant de Montsalvy. En 1740 on n'avoit pu de Violan distinguer suffisamment ces deux objets, dont on avoit observé l'ensemble (*Méridienne vérifiée*, p. XL). A quelques mètres de la chapelle on trouve une place commode pour un signal : on y voit parfaitement tous les points qui nous étoient nécessaires; seulement la Bastide nous parut un objet assez confus, quoique dans une position fort élevée. On pouvoit rapprocher le signal de la ville de Montsalvy, en le mettant sur une hauteur que l'on trouve à gauche en revenant de la chapelle. Mais au nord de Montsalvy, et tirant un peu à l'est, est une autre montagne appelée Puech-l'Arbre ou Puy-de-l'Arbre; elle touche à la ville, à laquelle elle cache le puy Violan : je me déterminai à la prendre pour station.

En allant à la Bastide, nous visitâmes la chapelle désignée dans la *Méridienne vérifiée* sous le titre de Saint-Mamet, parce qu'elle est voisine de ce bourg; mais elle porte le nom de Saint-Laurent.

A la Bastide je ne trouvai qu'un seul moyen qui fût convenable pour les observations, c'étoit de mettre un signal sur le clocher : mais ce clocher est couvert d'une pierre, espèce de schiste, épaisse et lourde, dont on ne pouvoit détacher aucun fragment sans s'exposer à faire écrouler tout. Il eût fallu construire à la place du toit une espèce d'observatoire surmonté d'une pyramide comme celle de nos signaux de Châtillon, Melun et Lieursaint : la disette d'ouvriers et de matériaux rendoit ce moyen trop long et trop dispendieux. Je ne voulois

pas, comme on avoit fait en 1740, prendre successivement pour point de mire différentes parties qui sont éloignées les unes des autres de 33 mètres. Je fus donc réduit à placer à 133 toises du clocher une pyramide de 5 toises de hauteur, que je fis couvrir de paille du haut jusqu'à terre, et qui n'en fut pas moins très-difficile à distinguer du puy Violan, parce qu'elle se projetoit sur des objets voisins, inconvénient que je n'avois pu éviter parmi tant d'autres difficultés.

De la Bastide et de Montsalvy je reconnus que la tour de Rodez et le petit clocher de Saint-Jean de Rieupeyroux pouvoient m'épargner deux signaux; alors je me hâtai de retourner à Sermur, où je repris mes observations le 10 prairial, après cinquante-huit jours de courses préparatoires. Je mesurai mon dernier angle le 10 fructidor, à Rodez; et ces douze stations, malgré les pluies et les brumes, n'employèrent que deux mois d'un travail effectif.

Je n'avois, pendant tout ce temps, aucune nouvelle de Méchain. Le 6 fructidor, je découvris son signal de la Gaste, que j'avois cherché vainement les jours précédens. Le 7, je rencontrai Tranchot sur le chemin de Rieupeyroux à Rodez; il venoit de terminer la mission dont Méchain l'avoit chargé. Tous les signaux étoient en place; rien ne s'opposoit plus à son retour à Paris, où il n'étoit pas rentré depuis le mois de juin 1792. Méchain avoit trouvé à Carcassonne un jeune homme dont il parle avantageusement, page 293 : il ne vouloit pas d'autre aide pour achever ce qui restoit à mesurer

entre Carcassonne et Rieupeyroux. Il comptoit terminer avant la mauvaise saison; mais ses forces physiques ne répondoient plus à son zèle. Je vois par une lettre qu'il m'écrivoit le 20 brumaire an 6, « Qu'une indisposition » assez grave étoit venue prolonger des retards bien in- » volontaires. J'ai été, me disoit-il, arrêté deux mois » entiers dans la montagne Noire, sans pouvoir y trouver » deux heures de suite où je pusse observer. Je n'ai pu » terminer la station de Nore qu'à force de constance, » et avec des peines infinies. Je suis au comble de la » douleur en voyant l'impossibilité d'aller plus avant. » Je ne redoute ni les fatigues ni le froid, mais ce seroit » sans succès que je tenterois de les braver..... Dans » cette cruelle conjoncture je prends le parti de rester » encore dans cet affreux exil, loin de ce que j'ai de » plus cher au monde; je sacrifie tout, je renonce à » tout, plutôt que de rentrer sans avoir terminé ma » portion de travail que vous aviez même voulu dimi- » nuer. J'attendrai donc le retour du beau temps. J'em- » ploierai l'intervalle à terminer la rédaction, et dès » les premiers beaux jours je reprendrai la mesure des » angles. Je ferai les plus grands efforts pour qu'elle » soit terminée avant la fin de floréal, assez à temps pour » prendre part à la mesure des bases..... *Mais, pour* » *rien au monde, je ne rentrerai avant d'avoir entiè-* » *rement rempli ma tâche* ». Cette résolution, dans laquelle je le savois affermi depuis long-temps, m'empêcha d'insister sur l'offre que je lui avois faite de continuer par-delà Rodez, jusqu'à ce que je l'eusse

rencontré; quoique, dans un autre temps, il m'eût proposé de venir au-devant de moi jusqu'à Sermur, ou même plus près de Bourges, si je rencontrois trop d'obstacles. Il me restoit d'ailleurs à prendre quelques angles à Brie, Malvoisine et Montlhéri; j'avois à préparer la mesure des bases, et joindre celle de Melun aux triangles voisins. On peut voir, page 126, quelle peine nous a donnée, dans le clocher de Brie, le signal de Montlhéri, malgré la précaution prise de blanchir ce signal et de peindre en noir la partie de la tour sur laquelle il se projetoit.

Le 17 vendémiaire an 6 nous allâmes à Melun, M. Laplace et moi, pour déterminer définitivement les extrémités de la base, et commander les signaux. La route est plantée d'arbres des deux côtés, et elle fait un petit coude vers le tiers de la base. Cette réunion de circonstances fait que les deux extrémités sont invisibles l'une pour l'autre, et nécessite des signaux élevés. Ils ne purent être achevés qu'en nivose. Malgré leur hauteur, ils étoient encore invisibles : il fallut reconnoître et couper les branches qui gênoient la vue. Cette opération demanda six semaines. Aussitôt qu'elle fut terminée, je mesurai tous les angles des deux triangles subsidiaires, qui furent achevés le 7 ventose an 6.

Les règles qui devoient servir à mesurer les bases, n'étoient pas prêtes; je les attendis jusqu'à la fin de germinal. Les premiers jours de ce mois furent employés à tracer l'alignement de la base; la mesure entière prit ensuite trente-huit jours, sans compter trois jours de

pluie dans lesquels il nous fut impossible de rien faire. En travaillant depuis neuf heures du matin jusqu'au coucher du soleil, nous n'avons jamais pu parvenir à mesurer plus de 360 mètres en un jour, c'est-à-dire à placer plus de quatre-vingt-dix règles au bout l'une de l'autre.

Cette mesure fut achevée le 15 prairial. Mon dessein étoit d'abord de la recommencer aussitôt en sens contraire; mais, en calculant ce qui me faudroit de temps pour cette seconde opération, je vis qu'il faudroit remettre à l'année suivante la mesure de la base de Perpignan, et je pensai qu'il valoit mieux avoir deux bases à 66 myriamètres (environ 160 lieues) de distance, que deux mesures de la base de Melun, d'autant plus que la proximité nous met à portée de vérifier celle-ci quand on voudra. D'ailleurs je n'étois pas sans espérance que nous pourrions revenir assez tôt, Méchain et moi, pour en exécuter conjointement la seconde mesure pendant l'automne, et l'achever en présence des savans étrangers qui seroient les premiers au rendez-vous indiqué pour le 15 vendémiare an 7.

On a vu que le premier projet avoit été d'inviter la Société royale de Londres à concourir avec l'Académie des sciences à la fixation de l'unité fondamentale; mais l'unité projetée étoit alors la longueur du pendule. La mesure de la méridienne étoit une entreprise bien plus considérable, et d'une trop longue durée, pour qu'on pût se flatter de la voir terminer par les commissaires réunis des deux nations, lorsque tant de causes probables

et prochaines pouvoient troubler la bonne intelligence entre leurs gouvernemens. L'événement ne prouva que trop tôt combien cette crainte étoit fondée. Mais les mesures terminées, avant d'en déduire les conséquences, il n'y avoit plus aucun inconvénient, on devoit au contraire trouver un avantage réel, à soumettre le travail à l'examen de tous les savans de l'Europe; et toutes les puissances amies ou seulement neutres furent invitées à nommer des députés à ce congrès d'une espèce toute nouvelle.

L'époque fixée étoit assez voisine; il n'y avoit plus un instant à perdre. Quelques préparatifs et quelques délais dans la remise des fonds nécessaires, me retinrent à Paris jusqu'au milieu de messidor. On ne pouvoit voyager bien vîte avec l'attirail nécessaire à la mesure d'une base. Je ne pus arriver à Perpignan que le 4 thermidor. Je m'occupai tout aussitôt à planter les signaux aux deux termes de la base. L'alignement seul dura sept jours, et la mesure quarante et un, sans compter trois jours d'un vent impétueux qui nous réduisit à l'inaction. On voit donc que, dans les circonstances les plus favorables, on ne peut guère se flatter, avec tous les soins et le scrupule que nous y apportions, de mesurer une base de 12000 mètres en moins de cinquante jours, puisque, dans les deux plus belles saisons de l'année, et malgré l'avantage d'un terrain bien uni, la base de Melun employa quarante-cinq jours, et celle de Perpignan cinquante et un, tout compté. Il est vrai que la nécessité de marquer le soir dans le sein de la terre, et

de manière à le retrouver le lendemain sans la moindre incertitude, le point où l'on s'étoit arrêté; le soin de remettre tous les instrumens dans leurs boîtes, de les déposer en lieu sûr, de les venir reprendre le matin, et d'aller au loin chercher le gîte où l'on passoit la nuit: tout cela prenoit chaque jour un temps considérable, qu'on eût épargné si l'on eût pu camper auprès des règles autour desquelles auroient veillé des factionnaires. Mais aucun de ces moyens n'étoit en notre pouvoir; et d'ailleurs nous n'avions que le nombre de coopérateurs strictement nécessaire, et personne n'avoit un instant dans la journée pour se reposer.

La base de Perpignan fut terminée le premier complémentaire an 6. J'en donnai avis aussitôt à Méchain, en lui demandant ses triangles, pour voir comment les deux bases s'accorderoient. Dès l'hiver précédent je lui avois communiqué tous les miens; il les avoit calculés de nouveau, et m'avoit envoyé tous ses résultats pendant que j'étois à Melun. En attendant sa réponse, je calculai les diverses réductions dont ma base avoit besoin pour être rapportée à l'horizon, au niveau de la mer et à la température moyenne de 13° de Réaumur.

Des obstacles de toute espèce avoient, contre son attente, retenu Méchain entre Carcassonne et Rodez. C'est par cette dernière ville et Rieupeyroux qu'il avoit repris la suite de son travail le premier thermidor an 6; de-là il avoit passé successivement à la Gaste, à Puy-Saint-Georges et à Mont-Rédon; et voici ce qu'il m'écrivoit de cette station le 19 fructidor:

« J'ai fait rétablir tous les signaux et pris les moyens » les plus directs pour en assurer la conservation. J'ai » écrit aux administrations centrales et municipales; » j'ai requis l'emploi de l'autorité. Pour le signal de » Montalet, il a fallu recourir à la force : des propos » répandus, et le fanatisme, avoient tellement exaspéré » les esprits qu'on détruisoit le signal aussitôt qu'il étoit » relevé, et au mépris d'un avis imprimé que le dépar- » tement avoit fait afficher. On vient de relever ce signal » et d'y poster des gardes : il n'y a plus rien à craindre. » Il a fallu mettre aussi des gardes à plusieurs autres » signaux. Au nord de Rodez on a été plus tranquille. » Vos signaux de la Bastide et de Montsalvy sont tou- » jours intacts..... Vous pouvez compter que sous peu » vous aurez tous mes angles. »

Dix jours après il m'envoya ses triangles depuis Barcelone jusqu'à Carcassonne : il achevoit alors les observations à Cambatjou. Il avoit encore à faire les stations de Montalet et de Saint-Pons : celle de Montalet finit le 9 vendémiaire an 7. La base mesurée, je m'étois rendu à Narbonne, et ensuite à Carcassonne, pour être plus près de Méchain et plus à portée de le suppléer en cas de maladie. Le 15 vendémiaire il m'envoyoit de Saint-Pons tous les triangles depuis Alaric et Carcassonne, auxquels il ne manquoit plus que deux angles que je pouvois conclure d'après ceux qu'il me communiquoit. L'exprès qui m'apporta ces triangles lui porta la longueur de ma base de Perpignan, et le premier brumaire il m'écrivoit de Saint-Pons de Thomières que

ses observations étoient finies, qu'il iroit bientôt me joindre à Carcassonne; et par *post-scriptum* il ajoutoit: *Il me semble par aperçu que la base de Perpignan, calculée d'après celle de Melun, sera plus courte de* $1^t \frac{5}{4}$ *ou environ que la base mesurée.* Pour moi, d'après des calculs faits avec plus de loisir, mais dans lesquels j'avois été forcé de regarder comme insensibles des réductions légères que je n'avois pas eu le temps de calculer, je ne trouvois guère que 4 pouces; mais, toute réduction faite, la différence fut de 10 à 11 pouces. Nous avons dit ci-dessus qu'en 1718 on avoit eu 3 toises ou 216 pouces pour la différence entre les bases de Juvisi et de Perpignan.

Le 7, Méchain m'écrivoit que, par de nouveaux calculs faits avec plus de soin, il trouvoit 6006^t1983 pour la base de Perpignan déduite de celle de Melun, au lieu de 6006^t27 qu'avoit données la mesure. « J'avoue, » ajoute-t-il, que je ne m'attendois pas d'arriver si près, » d'autant que par un aperçu fait bien à la hâte, j'avois » trouvé, comme je vous l'ai mandé, une différence » de 1.75 toise; mais *j'affirme que les angles des trian-* » *gles de Rodez à Carcassonne étoient arrêtés tels que* » *je vous les envoie avant d'avoir commencé la première* » *ligne de ces calculs* (1). Je n'avois fait qu'ébaucher la

(1) Il n'est pas moins certain que tous mes angles, de Dunkerque à Rodez, étoient arrêtés depuis plus long-temps encore, puisque Méchain les avoit tous calculés depuis six mois. Ma base de Melun étoit également arrêtée et communiquée à Borda, Méchain et plusieurs de mes confrères. Quand j'écrivois à Méchain pour lui communiquer la longueur de la base de Perpignan, il

» longueur des côtés sur mon ancienne échelle, pour » calculer les réductions au centre, et c'étoit d'après » cette ébauche que je croyois apercevoir 1.75 toise » entre la base calculée sur la première et la mesure » effective. »

Peu de jours après cette lettre il vint me trouver à Carcassonne, et nous revînmes ensemble à Paris, où nous arrivâmes dans les premiers jours de frimaire an 7.

Mon dernier soin, avant d'aller à Melun pour mesurer la base, avoit été de constater l'état des règles par une comparaison faite dans l'atelier de M. Lenoir, en sa présence, avec son aide et celle de M. Bellet. Le 6 frimaire je fis, de la même manière, une vérification semblable; elle prouva, comme la première, que les règles n'avoient pas éprouvé la moindre altération. On tira la même conséquence d'une comparaison plus authentique encore faite par une commission particulière, dont le procès-verbal, rédigé par Méchain, sera rapporté en entier dans la suite de cet ouvrage.

Les savans étrangers qui avoient reçu l'invitation de

---

me manquoit encore les triangles entre Carcassonne et Rodez; le même exprès qui m'apporta ces triangles remporta dans le même instant la longueur de ma base. Il n'étoit plus en mon pouvoir d'y rien changer, quand je pus commencer les calculs des triangles qui remplissoient la lacune et achevoient la jonction : ainsi les contre-temps qui avoient tant retardé la clôture des opérations de Méchain, n'avoient servi qu'à donner une plus grande authenticité aux opérations, et il eût été difficile d'imaginer une combinaison qui écartât plus sûrement toute idée de collusion. Je puis montrer la preuve de tous ces faits dans les lettres originales de Méchain, que je conserve avec toutes les autres pièces justificatives.

se rendre à Paris dans les premiers jours de l'an 7, pour prendre une connoissance intime des opérations exécutées, et pour contribuer de leur travail et de leurs lumières à tirer les conséquences qui devoient fixer de la manière la plus authentique l'unité fondamentale du système de mesures; ces députés, pour la plupart, avoient devancé l'instant marqué, et depuis deux mois ils attendoient notre retour. Cette circonstance nous avoit rendu plus sensibles les contrariétés imprévues et les obstacles de tout genre qui avoient retenu Méchain. Je tâchai du moins de mettre à profit les cinquante jours que j'avois été contraint de passer à Narbonne et à Carcassonne après la mesure de ma seconde base. J'avois eu le loisir de calculer toutes les parties de l'opération, dont j'avois dès-lors le résultat définitif ou la longueur véritable du mètre; mais ce résultat étoit trop important pour être adopté, pour ainsi dire, de confiance: il convenoit que tous les calculs fussent examinés scrupuleusement, ou même répétés par les commissaires. Méchain avoit besoin de quelques délais pour mettre en ordre et calculer ses dernières observations. Il en pouvoit résulter quelques modifications légères, à la vérité, mais importantes dans une occasion où l'on vouloit la précision la plus rigoureuse. On résolut d'examiner séparément chacune des opérations qui concouroient au même but. On commença par exposer aux yeux de la commission toute entière les instrumens qui avoient servi aux mesures géodésiques et astronomiques, les cercles répétiteurs, les règles de platine et tous leurs accessoires.

On lut dans les assemblées générales les mémoires de Borda sur la construction de ces règles, et sur les épreuves auxquelles il les avoit soumises; il rendit compte de ses expériences du pendule. On répéta quelques-unes de ces expériences; on fit un simulacre de la mesure d'une base, et quelques observations d'angles horizontaux et de distance au zénith. Après ces conférences générales, on sentit l'utilité de former des commissions particulières pour examiner dans le plus grand détail les observations et refaire les calculs.

Les savans étrangers venus pour prendre part à ces travaux étoient MM. AEneæ et van Swinden, députés bataves; M. Balbo, député du roi de Sardaigne, remplacé depuis par M. Vassalli Eandi, envoyé par le gouvernement provisoire du Piémont; M. Bugge, député du roi de Danemarck; MM. Ciscar et Pédrayés, députés du roi d'Espagne; M. Fabbroni, député de Toscane; M. Franchini, député de la République romaine; M. Mascheroni, député de la République cisalpine; M. Multedo, député de la République ligurienne, et M. Trallès, député de la République helvétique.

La commission française avoit éprouvé quelque changement depuis l'arrêté du 28 germinal an 3; nous avions perdu M. Vandermonde; MM. Berthollet et Monge étoient en Égypte : ils avoient été remplacés par MM. Darcet et Lefèvre-Gineau.

La commission chargée spécialement d'examiner les opérations géodésiques et astronomiques étoit composée de MM. Trallès, van Swinden, Laplace et Legendre.

En examinant tous les détails de la mesure des deux bases, en voyant les doubles registres originaux dans lesquels toutes les parties de ce travail ont été consignées avec tous les élémens des réductions, la commission a pensé que la forme même de ces registres, la marche constante qu'on avoit suivie, avoit dû prévenir toute erreur appréciable, et que l'accord des deux bases situées à une si grande distance, rendoit superflues toutes vérifications ultérieures; en conséquence on adopta, pour servir de fondement à tous les calculs, les deux longueurs suivantes, réduites au niveau de la mer, et à la température de 16 $\frac{1}{4}$ du thermomètre centigrade:

Base de Melun . . . 6075^{t}980069.
Base de Perpignan . . 6006^{t}247848. (1)

Procédant ensuite à l'examen des trois angles de chaque triangle, comparant les différentes séries de chacun de ces angles, et pesant toutes les circonstances et les notes consignées dans les registres originaux, et en outre les éclaircissemens fournis par les deux observateurs, les commissaires arrêtèrent le tableau des triangles tel qu'il sera rapporté en son lieu, et l'on commença les calculs. Ils furent tous faits séparément par quatre personnes différentes, MM. Trallès, van Swinden, Legendre et moi. Chacun apportoit ses calculs, et l'on convenoit des résultats qu'on devoit adopter quand il se trouvoit quelques-unes de ces différences insensibles qu'on ne peut

(1) Cette quantité subira une petite correction, et sera portée à 6006^{t}25. Voyez dans le volume suivant le chapitre des Bases.

toujours éviter dans des opérations si longues et si délicates.

On soumit à un examen semblable les observations azimutales faites à Watten, Bourges, Carcassonne et Mont-Jouy : alors on put calculer l'arc terrestre mesuré. Nous produisîmes, Méchain et moi, nos observations de latitude faites à Dunkerque, Paris, Évaux, Carcassonne et Mont-Jouy; on connut ainsi l'arc céleste; et la comparaison de cet arc à celui qui avoit été mesuré au Pérou, ayant donné pour applatissement $\frac{1}{334}$, on en conclut la grandeur du quart du méridien de 5130740 toises, et le mètre de 443.295936 lignes.

Pendant ce travail nous déterminions, Méchain et moi, chacun par dix-huit cents observations, la hauteur du pôle, de nos observatoires, pour en conclure celle du Panthéon, l'un des sommets de nos triangles, et ces latitudes s'accordèrent à moins d'un sixième de seconde. L'été suivant j'observai encore un très-grand nombre de fois l'azimut du Panthéon de dessus la terrasse de mon observatoire; mais ce travail, dont je donnerai les détails et les résultats, fut terminé trop tard pour être soumis à la commission, et n'étoit pas nécessaire pour l'objet principal de nos travaux.

La commission spéciale pour le quart du méridien et la longueur du mètre étoit composée de MM. van Swinden, Trallès, Laplace, Legendre, Ciscar, Méchain et moi. Le rapport, rédigé par M. van Swinden, est du 6 floréal an 7.

La commission chargée de vérifier les règles et d'en

établir le rapport avec les toises du nord, du Pérou et de Mairan, étoit composée de MM. Multedo, Vassalli, Coulomb, Mascheroni et Méchain. Elle fit son rapport le 21 floréal an 7.

M. Fabbroni s'étoit joint à M. Lefèvre-Gineau pour achever le travail de la fixation de l'unité de poids. La commission chargée d'examiner ces expériences et les registres de M. Lefèvre étoit composée de MM. Trallès, Vassalli, Coulomb, Mascheroni et van Swinden. M. Trallès fit son rapport le 11 prairial, sur l'unité de poids. Ces deux rapports, réunis et refondus par M. van Swinden, furent lus à une assemblée générale de l'Institut, et un extrait de ce rapport a été entendu avec le plus grand intérêt dans la séance publique du 15 messidor. Le 4 du même mois l'Institut avoit présenté au corps législatif les étalons prototypes du mètre et du kilogramme en platine, qui furent de suite déposés aux archives, en exécution de l'article II de la loi du 18 germinal an 3.

Il ne reste plus, pour donner à cette grande et utile opération toute la publicité nécessaire pour mettre l'âge présent, et la postérité même, en état de juger à quel degré de précision l'on a pu parvenir en faisant usage de toutes les connoissances acquises à la fin du dix-huitième siècle, que d'exposer dans un ouvrage particulier et dans l'ordre le plus clair les différentes opérations exécutées par les commissaires de l'Institut national. C'est l'objet que nous nous proposons dans cet ouvrage dont l'impression, commencée il y a six ans, a été

interrompue par un concours de circonstances dont il est inutile aujourd'hui de rendre compte, et notamment par le voyage d'Espagne entrepris par Méchain pour prolonger notre méridienne jusqu'aux îles Baléares, suivant le projet qu'il en avoit conçu dès 1792, et qu'il avoit été forcé de remettre à des temps plus tranquilles. Après des traverses inouies, il avoit conduit ses triangles depuis Barcelone jusqu'à Tortose; toutes ses stations étoient choisies et reconnues jusqu'à Cullera. Il avoit trouvé dans le royaume de Valence un emplacement pour la mesure d'une base; encore six ou sept triangles, il conduisoit sa mesure jusqu'au puy nommé los Masons, dans Ivice : trois mois devoient suffire à ces opérations. Il devoit faire pendant l'hiver les observations astronomiques au terme austral de ce nouvel arc; au mois de mars il auroit mesuré la base d'Oropesa. A son retour il comptoit observer le pendule à 45°, et nous rapporter dans l'été de l'an 14 ce beau complément de tant de travaux : une fièvre épidémique, les fatigues extrêmes qu'il avoit endurées avec une constance qu'on ne peut s'empêcher de déplorer en l'admirant, l'ont arrêté dans sa course, et nous l'ont enlevé le troisième jour complémentaire an 13, à Castellon de la Plana, dans le royaume de Valence.

Après cette notice historique, dans laquelle j'ai tâché de placer tout ce qui peut intéresser ceux qui seroient appelés à des opérations de même genre, et le récit des circonstances qui nous ont empêchés souvent de faire ce que nous aurions tenté dans des temps plus heureux,

je vais donner le plus succinctement qu'il me sera possible, mais sans omettre rien de ce que je pourrai croire utile, le détail des précautions que j'ai prises et des méthodes que j'ai suivies dans mes observations et mes calculs.

Méthodes d'observations et de calculs.

Tous les auteurs qui ont mesuré des arcs du méridien ont commencé par la description de leurs instrumens : le nôtre est si connu maintenant que ce seroit un soin fort inutile, d'autant plus que le cercle de Borda, par sa nature, n'exige que des vérifications extrêmement aisées, et qui, pour les observations géodésiques, se bornent à rendre l'axe optique des deux lunettes parallèle au plan du cercle. Nous parlerons ailleurs de la manière dont on s'assure de la verticalité du plan dans les observations des distances au zénith. Quant à la figure de l'instrument, elle se trouve gravée dans la *Connoissance des temps* de l'an 6, et dans l'exposé des opérations de 1787, pour la jonction des observatoires de Paris et de Greenwich.

Les deux cercles avec lesquels j'ai fait toutes mes observations avoient de rayon, l'un 0^m21, et l'autre 0^m18. Le plus grand étoit marqué du n° 1, le second du n° 4. Méchain avoit les n°s 2 et 3. Les deux miens étoient divisés en quatre cents degrés subdivisés chacun en dix parties; ce qui faisoit au total quatre mille divisions tracées sur le limbe. Le vernier les partageoit encore

chacune en dix parties, sans la moindre incertitude, et l'on pouvoit même estimer, sans se tromper de deux ou trois, les millièmes de degré. Quatre alidades, placées presque à angles droits, divisoient encore l'erreur; en sorte que ce n'est pas trop de dire que l'instrument donnoit les millièmes de degré. Ainsi, faisant abstraction des erreurs de la division, on auroit un angle à trois ou quatre secondes près par une seule observation. Supposons en outre 12″ d'erreur sur la division où l'on s'arrêtoit au bout d'une série, on auroit 15″ à diviser par le nombre des observations; ce qui fait presque toujours une quantité insensible. Nous ne faisons pas entrer dans ce calcul les erreurs du pointé, produites par toutes les illusions optiques qui peuvent naître des circonstances atmosphériques et de la manière plus ou moins foible, plus ou moins oblique, dont les signaux sont éclairés. C'est à ces causes qu'il faut attribuer les différences que donnent les observations entre les diverses séries d'un même angle mesurées sur les mêmes points de la division. Voyez, au reste, la station de Dunkerque, pages 6 et 7.

Trois de nos quatre cercles étoient divisés en grades ou degrés décimaux valant chacun $\frac{360^\circ}{400} = 0^g9 = 54' = 3240''$. Cette division est beaucoup plus commode pour l'usage du cercle répétiteur, et le seroit également pour les verniers de tous les instrumens quelconques. Plusieurs personnes tiennent encore à l'ancienne division par habitude et parce qu'elles n'ont fait aucun usage de la nouvelle; mais aucun de ceux qui

les ont pratiquées toutes deux ne veut retourner à l'ancienne. Cependant, comme nos tables trigonométriques décimales n'ont pas encore l'étendue des tables de Vlacq ni de celles de Callet, nous convertirons tous nos arcs décimaux en degrés, minutes et secondes ordinaires, par une opération fort simple qui me paroît préférable à tous les moyens subsidiaires et à toutes les tables qu'on a construites pour la faciliter.

Proposons-nous de convertir l'arc décimal de la page 5	$46^{s}7865625$
Je retranche le dixième	$4^{s}67865625$
J'ai pour reste, en degrés et décimales	$42^{o}10790625$
Ou, multipliant la fraction par 60	42° 6'4743750
Et enfin	42° 6' 28"46250

en multipliant par 60 la fraction de minutes pour la réduire en secondes.

Pour exemple de l'opération contraire, supposons qu'on ait à chercher avec le cercle un objet inconnu qui fait avec un objet connu l'angle	42° 6' 28"4625
Convertissez les secondes en fractions de minute . .	42° 6'474375
Convertissez de même les minutes en fractions de degré	$42^{o}10790625$
Ajoutez le neuvième	$4^{o}67865625$
Et vous avez en grades ou degrés décimaux . . .	$46^{s}7865625$

On peut se contenter de multiplier le neuvième par dix, mais l'addition sert de preuve à la dernière division faite par neuf.

Excentricité de la lunette inférieure.

Nos instrumens ont encore une chose qui leur est particulière, c'est l'excentricité de la lunette inférieure.

Quand on commence l'observation d'un angle ACB (*pl. I, fig.* 1), on met la lunette supérieure sur l'objet à droite A, dans la direction CA. Si la lunette inférieure étoit concentrique, on la dirigeroit selon CB, et l'arc intercepté donneroit sur le limbe la mesure cherchée; mais, à cause de l'excentricité, l'axe optique de la lunette inférieure, qui est fixée sur une alidade à la distance CD du centre, ne peut prendre que la direction DB, dans laquelle on l'arrête par la vis de pression qui attache la lunette au limbe.

Quand ensuite on fait tourner l'instrument tout entier sur son pivot, et que par ce mouvement on amène la lunette inférieure sur l'objet A, le point D est transporté en E; la lunette inférieure prend la direction EA, en sorte que le mouvement donné à l'instrument est égal à l'angle DCE, et non point à l'angle BCA. La lunette supérieure, qui faisoit avec CB l'angle ACB, et qui a tourné à droite de la quantité $ACA' = DCE$, fait alors avec CB l'angle $BCA' = BCA + DCE$. Pour la conduire au point B, on est obligé de la faire avancer sur le limbe d'une quantité $ABC + DCE$; c'est ce que marque l'alidade après la seconde observation, en supposant qu'elle fût, en commençant, sur zéro.

Soit P l'arc parcouru; de $P = ACB$ on tire

$$\begin{aligned} ACB &= P - DCE = P - (ACE - ACL \\ &= P - ACE + ACD \\ &= P - (90 - A) + BCD - BCA \\ &= P - (90 - A) + (90 - B) - ACB \end{aligned}$$

donc

$$2\,ACB = P + A - B; \quad ACB = \tfrac{1}{2}P + \tfrac{1}{2}A - \tfrac{1}{2}B$$

Mettons les sinus $\frac{CE}{AC}$ et $\frac{CD}{BC}$ au lieu des petits angles A et B, nous aurons

$$ACB = \tfrac{1}{2}P + \tfrac{1}{2}\left(\frac{CE}{AC}\right) - \tfrac{1}{2}\left(\frac{CD}{BC}\right)$$

Soit r l'excentricité $CD = CE$, D la distance AC de l'objet à droite, G la distance BC de l'objet à gauche, on aura pour la correction de l'angle donné par l'alidade,

$$\frac{\frac{1}{2}r}{D} - \frac{\frac{1}{2}r}{G} = \frac{\frac{1}{2}r\,(G - D)}{DG}$$

Cette correction se réduit à zéro quand les deux distances sont égales; elle changeroit de signe, si l'excentricité que nous avons supposée à droite étoit à gauche. Pour exprimer cette correction en secondes, il faut la multiplier par l'arc égal au rayon : or cet arc est sensiblement égal à $\frac{1''}{sin.\ 1''}$. Ainsi la correction de l'angle sera

$$\frac{\frac{1}{2}r}{D.\ sin.\ 1''} - \frac{\frac{1}{2}r}{G.\ sin.\ 1''} = \frac{r}{D.\ sin.\ 2''} - \frac{r}{G.\ sin.\ 2''}$$

Dans mon cercle n° 1, l'excentricité étoit de 18 lignes; dans le cercle n° 4, encore un peu moindre; dans les

cercles de Méchain elle étoit de 20 lignes. (Voyez page 292.) En supposant successivement $r = 16$ lignes, 18 lignes et 20 lignes, la constante deviendra successivement 1909″86, 2148″59 et 2387″32.

Ces trois valeurs donneront la table suivante, au moyen de laquelle on pourra tenir compte, si l'on veut, de cette correction, ou bien se convaincre qu'elle est ordinairement insensible.

Correction due à l'excentricité de la lunette.

Distance en toises.	EXCENTRICITÉ. 16 lig.	18 lig.	20 lig.	Distance en toises.	EXCENTRICITÉ. 16 lig.	18 lig.	20 lig.
1000	1″91	2″15	2″39	21000	0″09	0″10	0″11
2000	0.95	1.07	1.19	22000	0.09	0.10	0.10
3000	0.64	0.72	0.80	23000	0.09	0.09	0.10
4000	0.48	0.54	0.60	24000	0.08	0.09	0.10
5000	0.38	0.43	0.47	25000	0.08	0.09	0.09
6000	0.32	0.36	0.40	26000	0.07	0.08	0.09
7000	0.27	0.31	0.34	27000	0.07	0.08	0.09
8000	0.24	0.27	0.30	28000	0.07	0.08	0.08
9000	0.21	0.24	0.27	29000	0.07	0.07	0.08
10000	0.19	0.21	0.24	30000	0.07	0.07	0.08
11000	0.17	0.19	0.21	31000	0.06	0.07	0.07
12000	0.16	0.18	0.20	32000	0.06	0.07	0.07
13000	0.15	0.17	0.18	33000	0.06	0.06	0.07
14000	0.14	0.15	0.17	34000	0.06	0.06	0.07
15000	0.13	0.14	0.16	35000	0.06	0.06	0.07
16000	0.12	0.13	0.15	36000	0.05	0.06	0.07
17000	0.11	0.13	0.14	37000	0.05	0.06	0.07
18000	0.11	0.12	0.13	38000	0.05	0.06	0.06
19000	0.10	0.11	0.13	39000	0.05	0.05	0.06
20000	0.10	0.10	0.12	40000	0.05	0.05	0.06

L'usage de cette table est fort simple. Avec la distance de l'objet qui est du même côté que l'excentricité, c'est-à-dire avec la distance de l'objet à droite pour nos instrumens, entrez dans la table, et prenez une correction à laquelle vous donnerez le signe +.

Avec la distance qui est de l'autre côté, c'est-à-dire celle de l'objet à gauche, prenez une seconde correction que vous marquerez du signe —.

Exemple. Soit $r = 18$ lignes, $D = 30000$ toises, $G = 4000$ toises.

Avec $D = 30000$ toises, la colonne 18 lig. donne	+ 0″07
Avec $G = 4000$ toises, la même colonne donne	— 0″54
Correction totale	— 0″47

Dans ce cas la correction vaudroit la peine d'être calculée; mais ces suppositions extrêmes ne se trouvent dans aucun de nos triangles.

C'est une remarque curieuse de Borda, que l'effet de l'excentricité sur les trois angles se réduit toujours à zéro. En effet, dans l'observation des trois angles, chacun des trois côtés se trouve successivement à droite et à gauche, et les six corrections se détruisent mutuellement. On peut ajouter que c'est la même chose et pour la même cause dans un tour d'horizon.

Réticule et signaux.

J'ai parlé, page 9, station de Dunkerque, du mouvement de 45 degrés, qui permet de donner aux fils de nos lunettes la situation qui convient le mieux aux

circonstances. Imaginons (*Pl. I, fig.* 3) que le quadrilatère $ABDE$ est le réticule, BE le fil vertical et AD le fil horizontal. On peut donner à ce réticule un mouvement qui rende BD et AE parallèles à l'horizon; les fils AD, BE feront alors avec l'horizon AE des angles de 45 degrés, et la pointe renversée du signal GFC se placera pour l'observation à l'intersection des fils en C. Si le signal est long et d'une grosseur uniforme, comme seroit un tronc d'arbre ou une poutre verticale, on peut le placer comme $GFCH$, pourvu qu'à chaque fois on observe toujours le même point C de la ligne GH; mais, quand nos signaux étoient des pyramides, j'amenois en C la pointe qui en faisoit le sommet. Si la pyramide étoit large et obtuse, alors je donnois au fil BE la position verticale, et j'amenois C sur l'axe du signal. Si le signal étoit très-court et peu large, l'observation devenoit très-difficile; car le simple contact avec le fil vertical le faisoit disparoître, en sorte qu'on n'étoit jamais sûr de l'avoir mis sous le milieu du fil. Si l'on employoit les fils inclinés, il falloit maintenir le signal à une certaine hauteur au-dessus de l'intersection C, et à distance égale des deux fils autant qu'on pouvoit; mais cette estime de la distance pouvoit avoir quelque incertitude. J'ai presque toujours incliné les fils. Méchain, dans sa première expédition, aimoit mieux la position verticale; mais, dans son dernier voyage, je vois par ses manuscrits qu'il a préféré les fils inclinés. Il ne dit pas ce qui l'a fait changer d'avis: c'est peut-être la nature de ses signaux qui, dans les

triangles au sud de Barcelone, étoient des réverbères composés d'une ou plusieurs lampes. Quand les deux signaux, qui sont toujours perpendiculaires à l'horizon, se trouvoient à des hauteurs très-inégales, il falloit incliner le plan du cercle; le signal n'étoit plus parallèle au fil vertical, ou bien il descendoit obliquement dans l'angle formé par les fils inclinés. Faute d'une vis de rappel, l'observation avoit ses difficultés, quelle que fût la position qu'on préférât; mais, quand on avoit quelque doute, on observoit successivement des deux manières.

Dans ces cas le meilleur de tous les signaux, sans contredit, seroit une lampe à réverbère. Le diamètre apparent de l'objet seroit égal dans tous les sens; on pourroit le mettre en contact dans l'angle des fils inclinés, ou sous l'intersection même, s'il avoit un diamètre apparent double de l'épaisseur des fils. On ne pourroit alors commettre aucune erreur en pointant à l'objet que son éclat feroit distinguer de très-loin; mais cet avantage seroit souvent acheté par trop d'inconvéniens. Les premiers seroient la nécessité d'éclairer les fils de la lunette, l'embarras qui accompagne les observations nocturnes sur des montagnes presque toujours éloignées de toute habitation, et celui d'avoir à chaque station une personne intelligente chargée d'allumer, de diriger et d'entretenir le réverbère; il y a d'ailleurs telles circonstances où l'on n'oseroit se servir de pareils signaux, et Méchain fut obligé d'y renoncer dans son premier voyage d'Espagne. Il s'en est servi dans son second voyage, pour les stations entre Barcelone et

Tortose, et dans les dernières qu'il a faites auprès de Cullera et d'Oropesa. En examinant les diverses séries d'un même angle ou les diverses parties de la même série, je n'y vois pas plus d'accord, peut-être même un peu moins que quand il observoit des signaux ordinaires. Nous avons dit ci-dessus que le réverbère allumé à Montmartre le 11 et le 15 août 1792 étoit sujet à des ondulations très-sensibles, qui faisoient osciller le lieu apparent autour du véritable. C'est un inconvénient au reste qui paroît inhérent aux signaux de toute espèce, je l'ai éprouvé bien souvent sur les signaux de jour; j'ai cru même plusieurs fois voir ces oscillations rester suspendues pendant quelques minutes, quoique l'objet fût à sa plus grande distance du point de repos, qui est son lieu vrai. Je n'ose pourtant répondre de ce fait, que je n'ai pas suffisamment constaté.

S'il existe une réfraction latérale, comme j'ai été par fois tenté de le croire, les réverbères y seroient également sujets, et l'on n'a pour se garantir de cette illusion que deux moyens qui ne sont pas infaillibles, l'un est d'attendre les instans favorables; l'autre, de répéter les observations à des heures et dans des circonstances différentes.

Pour qu'un signal soit facile à distinguer, il faut qu'il ait une longueur suffisante; il semble que la largeur soit moins nécessaire, et la largeur auroit l'inconvénient de rendre le point de mire plus incertain dans l'observation des angles. J'ai souvent aperçu de très-loin une aile de moulin verticale, quoiqu'elle se présentât assez obliquement pour n'avoir qu'une largeur presque insensible.

Après plusieurs essais je me suis fait la règle de donner à mes signaux une hauteur égale à $\frac{1}{10000}$ de la distance. De cette manière cette hauteur paroissoit sous un angle de 30″ au moins. Soit donc D la plus grande distance d'un signal en toises, H la hauteur cherchée; je faisois

$$H = D.\ sin.\ 31'' = 0.00015\ D$$

et je donnois à la base un tiers de la hauteur.

Un arbre isolé est un des objets qui s'aperçoit le mieux même quand il se projette en terre; j'en ai vu souvent à de très-grandes distances. Celui de Rieupeyroux, dont la tête n'avoit pas deux mètres, se distinguoit de la Bastide, à plus de 60000; mais un arbre est toujours un mauvais signal, parce qu'il est toujours irrégulier, et je n'en ai jamais employé. Quand un signal ne doit s'observer que de deux stations, on pourroit le composer d'une seule face triangulaire ou rectangulaire qui couperoit en deux également l'angle entre les deux stations, si cet angle surpassoit 90 degrés, ou qui feroit un angle de 90 degrés avec la ligne qui couperoit l'angle en deux parties égales, si cet angle étoit au-dessous de 90 degrés.

Quand trois angles ont un même signal pour sommet commun, on peut encore trouver, sans beaucoup de peine, l'inclinaison qu'il faudroit donner à la face unique du signal sur l'un des rayons visuels, pour que de toutes les stations d'alentour le signal, quoique vu obliquement, conservât pourtant une largeur suffisante. Si quatre angles ont un même sommet, le problème

devient plus difficile. Borda parloit de composer tous les signaux d'un triangle isocèle qui tourneroit autour d'un axe vertical, et qu'on présenteroit successivement à toutes les différentes stations d'où il devroit être observé. Toutes ces manières sont fort bonnes en théorie; bien exécutés, ces signaux rendroient certainement les observations plus exactes, on auroit plus rarement besoin de réductions, et l'on connoîtroit beaucoup plus exactement les élémens nécessaires pour les calculer: mais ils seroient plus difficiles à bien exécuter; on ne pourroit leur donner la même solidité: on a souvent à faire à des ouvriers peu intelligens, et les matériaux manquent aussi. Nous avons été forcés le plus souvent de couvrir nos signaux de paille, parce qu'on ne pouvoit à aucun prix se procurer les planches nécessaires. Ainsi, tout considéré, j'ai presque par-tout donné à mes signaux la forme d'une pyramide quadrangulaire tronquée, pour que le sommet fût toujours visible ou moins difficile à voir. Méchain s'est servi quelquefois de tentes coniques surmontées d'un cylindre vertical, ou de deux cônes opposés par la base, et ayant leur axe perpendiculaire à l'horizon. A Mont-Serrat il avoit pour signal une espèce de table rectangulaire attachée à une poutre verticale scellée contre le portail de la chapelle, et s'élevant au-dessus du toit. A sa rentrée en France il adopta la forme que je donnois à mes signaux.

Quand on choisit la place d'un signal, il est très-utile d'observer en même temps sur quels objets il se projettera quand on l'observera des stations voisines.

Autant qu'il sera possible, on évitera qu'il se projette en terre, et sur-tout sur des objets voisins ; car alors il seroit éclairé comme eux, et très-difficile à distinguer. Si les objets sont fort éloignés, l'inconvénient est beaucoup moins grave, et souvent presque nul.

Si l'on n'a pas le choix de la place du signal, il est très-important de remarquer la couleur des objets sur lesquels il se projette, afin de donner au signal une couleur différente qui serve à le distinguer.

Quand le signal se projette dans le ciel, il est souvent utile de le noircir, pour qu'il tranche mieux sur la couleur des nuages. Ainsi je me suis très-bien trouvé d'avoir noirci la pyramide que j'avois placée sur la cheminée de Malvoisine.

Quand le signal se projette sur un objet voisin, il convient de lui donner une couleur très-blanche ; c'est ce que j'ai fait pour le signal du Mesnil, qui se projettoit sur un bois. Le signal de Montlhéri, vu de Brie, se projettoit sur la tour : j'ai blanchi le signal et noirci la tour, sans quoi l'observation étoit impossible. Le toit tournant de mon observatoire de la rue de Paradis, vu de la pyramide de Montmartre et même du Panthéon, dont il n'est pourtant éloigné que de 885 toises, ne pouvoit se distinguer, parce qu'il se projettoit sur des objets très-voisins. Couvert d'une toile blanche, il se voyoit passablement.

Pour trouver sur quel objet doit se projeter un signal, placez le cercle en *O* (*pl. I*, *fig.* 10) dans la position verticale, comme pour prendre une distance au zénith ;

fixez la lunette supérieure sur zéro, et dirigez-la sur le pied du signal *A*, d'où vous aurez à observer le signal *O*; amenez la seconde lunette sur le même point *A*, et fixez-la dans cette position par la vis de pression. C'est ce que j'appelle mettre les deux lunettes sur zéro. Puis la lunette inférieure restant fixée sur *A*, donnez un mouvement de 180 degrés à la lunette supérieure : alors elle sera dirigée sur le point *B*, diamétralement opposé au point *A*. C'est donc sur *B* que se projettera le signal *O*. Remarquez si c'est dans le ciel ou en terre, sur un objet voisin ou éloigné, noir ou blanc, et tenez-en note, pour donner au signal la couleur convenable. Comme la réfraction terrestre pourroit changer un peu les apparences, examinez quelques minutes au-dessus et au-dessous de *B* dans le même vertical, et vous connoîtrez tous les objets sur lesquels il est possible que le signal *O* soit projeté quand on l'observera de *A*.

La lunette inférieure restant toujours fixée sur *A*, amenez la supérieure sur l'horizon, qui sera quelque part en *G* au-dessous de *B*, si *O* se projette dans le ciel, ou au-dessus de *B*, si *B* est en terre; notez l'arc marqué par l'alidade : cet arc sera la somme des deux distances au zénith *ZOA* et *ZOG*.

Si cet arc surpasse 180 degrés seulement de quatre ou cinq minutes, alors il est presque indubitable que l'objet se projettera dans le ciel.

Si l'arc est juste de 180 degrés, il y aura quelque doute; mais on pourra croire que la pointe du signal sera dans le ciel.

Si l'arc est de quelques minutes plus foible que 180 degrés, le signal O se projettera sûrement en terre. Alors évitez, s'il est possible, qu'il se projette sur un arbre ou tout autre objet isolé qui pourroit se confondre imparfaitement avec votre signal et vous induire en erreur.

Faites la même chose pour tous les signaux qui entourent le signal O; car il se pourroit qu'il fallût blanchir une face et noircir l'autre : et si vous prévoyez qu'il doive être plus difficile à voir d'une station que d'une autre, soit à cause de l'éloignement, soit pour toute autre raison, tournez l'une des faces du signal directement vers cette station, pour que le signal y paroisse tout entier de la même teinte et que l'observation soit moins sujette à l'erreur qui pourroit provenir de la manière inégale dont il seroit éclairé.

L'observation a prouvé qu'un objet caché sous l'horizon peut y monter et devenir visible. Il seroit donc possible qu'une montagne, un bâtiment ou quelque objet terrestre G, presque toujours caché sous l'horizon, vînt à se montrer, et que le signal B cessât alors de paroître projeté dans le ciel; mais, outre que ce cas doit être rare, il n'en résulteroit pas d'inconvénient bien grave, les objets qui ne se montrent que par une réfraction extraordinaire étant toujours plus foibles que ceux qui se voient directement : ainsi le procédé qu'on vient de voir a toute l'exactitude qu'on peut desirer dans la pratique. Voyez (pages 145 et 146) des exemples qui prouvent que de Malvoisine le signal de Lieursaint devoit

être en terre, et que de Montlhéri la pointe devoit se voir dans le ciel, ainsi que l'expérience l'a prouvé, et, page 275, d'autres exemples qui prouvent que le signal de la Bastide devoit se voir dans le ciel de par-tout, excepté de Violan; ce que l'événement a pareillement confirmé.

Observations.

Après avoir exposé notre manière de construire et de placer les signaux, disons comment nous les avons observés.

Les observations sont de deux espèces, distances au zénith et angles de position, ou angles entre les sommets de deux signaux. La distance au zénith est nécessaire pour réduire à l'horizon les angles de position qu'on observe toujours dans des plans inclinés.

Soit A l'angle de position observé, H et h les hauteurs des deux signaux sur l'horizon, la réduction, ainsi que nous le démontrerons bientôt, est à très-peu près

$$+ \sin^2.\tfrac{1}{2}(H+h).\tang.\tfrac{1}{2}A - \sin^2.\tfrac{1}{2}(H-h).\cot.\tfrac{1}{2}A = n$$

d'où

$$\tfrac{1}{2}d(H+h).\sin.(H+h).\tang.\tfrac{1}{2}A$$
$$-\tfrac{1}{2}d(H-h).\sin.(H-h).\cot.\tfrac{1}{2}A = dn$$

Dans mes observations aucun de ces deux termes n'a passé $0.024\,d(H \mp h)$; ce qui, en supposant $d(H \mp h) = 60''$, donneroit $1''44$ pour l'erreur de la réduction.

Dans les observations de Méchain je trouve 0.038, 0.039, 0.041 et 1.10 $d(H \mp h)$. Presque toujours les

deux termes sont de signe contraire; à l'ordinaire ils sont insensibles l'un et l'autre. D'après ces considérations, je me suis contenté de faire pour chaque distance au zénith une seule série de dix angles, excepté dans les cas où quelque circonstance rendoit l'observation douteuse. Quand le temps étoit beau, j'aimois mieux répéter l'observation des angles de position, et, s'il étoit mauvais, les variations de la réfraction terrestre auroient rendu les distances au zénith plus incertaines. Quand ces distances sont plus grandes que 91 degrés, ou plus petites que 89, il conviendroit de les observer en même temps que l'angle de position; mais cela n'est guère possible. Il falloit donc se contenter de les observer immédiatement avant ou après, ou à plusieurs heures du jour, afin de choisir pour la réduction des angles à l'horizon la distance dont l'heure étoit la plus voisine, et où l'on avoit lieu de croire la réfraction terrestre moins différente. Méchain, qui en général observoit dans un terrain plus inégal, et qui prolongeoit davantage son séjour à chaque station, a répété plus que moi ces observations de distances au zénith, surtout dans les derniers temps. Il avoit l'avantage de voir l'horizon de la mer de presque tous ses signaux, et il en a donné de nombreuses observations que nous comparerons soigneusement pour vérifier les différences de niveau qu'on déduit des observations réciproques de tous les signaux. Pour cet objet il suffisoit encore de pousser les séries jusqu'à dix angles; car les différences qu'on trouve entre les observations sont visiblement

causées par les changemens de réfractions. Pour moi, je n'aurois pu observer la mer que de Dunkerque, Warnes et Cassel : mais pendant mon séjour à ces trois stations l'horizon de la mer a toujours été tellement embrumé, que j'ai mieux aimé partir d'un nivellement exécuté par les ingénieurs entre le pied de la tour de Dunkerque et la laisse de basse mer.

Dans l'observation des distances au zénith, Méchain rendoit le fil tangent au sommet du signal, et il corrigeoit ensuite la distance observée en ajoutant la demi-épaisseur de fil, qu'il avoit trouvée de 3". Il ne dit pas comment il avoit déterminé cette quantité. Les essais que j'ai faits pour la déterminer moi-même m'ont paru sujets à quelque incertitude (1). Pour éviter la petite erreur qui pouvoit en résulter, j'avois soin de mettre alternativement les deux bords du fil à la hauteur du sommet du signal : cette manière me dispensoit de connoître l'épaisseur de mon fil. Au reste, on verra ci-après que dans les observations réciproques il n'est nullement besoin de cette connoissance.

La distance au zénith donnée directement par l'observation est ordinairement celle qu'il faut employer à la réduction des angles. Pour la différence de niveau et les réfractions horizontales, il faut quelques corrections dont nous donnerons plus loin les formules.

---

(1) Picard, dans sa *Mesure de la terre*, dit qu'un filet de ver à soie est la treize-centième partie d'un pouce : ainsi dans nos lunettes de 21 $\frac{1}{2}$ pouces, la demi-épaisseur doit être de 3",8. (*Mém. de l'Acad.* t. VII, p. 251.)

Pour les détails de l'observation, voyez pages 3 et 289.

Les angles de position étant d'une toute autre importance, nous y avons mis tous les soins, tout le scrupule et tout le temps que les circonstances ont permis. Dans les premiers temps, où nous avions les moyens de voyager avec plus de commodité, nous portions nos deux cercles à toutes les stations; nos adjoints observoient les angles en même temps que nous, ou à leur tour, selon les circonstances; mais, quand le discrédit du papier-monnoie et les retards que nous éprouvions continuellement dans les paiemens nous eurent forcés à réduire toutes nos dépenses, lorsqu'enfin nous avions tout au plus de quoi payer une seule charette attelée d'un cheval, pour nous conduire aux différentes stations, nous et tout ce dont nous avions un besoin indispensable (1); quand cet état de détresse eut rebuté mes adjoints, à la réserve de Bellet qui m'a constamment accompagné par-tout, je me réduisis au cercle

(1) C'est ainsi que nous avons fait toutes les stations depuis Orléans jusqu'à Rodez. Outre l'incommodité de cette manière de voyager, il nous est arrivé plusieurs fois, comme à Philopœmen, de payer l'intérêt de notre mauvaise mine. Ceux qui avoient de nous la meilleure idée nous prenoient pour des prisonniers de guerre qu'on transportoit d'un hôpital dans un autre. Notre accoutrement justifioit assez cette idée. D'autres, en voyant les boîtes de nos cercles, nous prenoient pour des charlatans de village qui n'auroient pas de quoi payer, et ils refusoient de nous loger. C'est ce qui nous est arrivé à Vouzon. A Soesme on nous refusoit aussi le gîte; mais c'est parce qu'on nous connoissoit, et que nous n'avions que des assignats. Sans la municipalité, qui promit de rendre du bled en nature à ceux qui nous auroient

n° 1, et je changeai la manière d'observer que j'avois suivie jusqu'alors. Au lieu de mesurer le même angle séparément, ce qui d'ailleurs étoit une perte de temps, je me réunissois avec Bellet, auquel j'abandonnois ordinairement la lunette inférieure tandis que j'observois avec la supérieure. Par ce moyen l'observation étoit plus prompte et même plus sûre, puisque nous n'avions plus à craindre les petits mouvemens presque insensibles que l'instrument peut recevoir dans le temps où l'œil d'un observateur unique passe d'une lunette à l'autre; nous y gagnions aussi d'avoir le résultat moyen de deux vues différentes et de deux manières d'envisager le même objet. Quand l'intérieur des clochers étoit trop embarrassé pour permettre aux deux observateurs de tourner autour de l'instrument, alors, au lieu de changer de place, nous changions de lunette, et nous visions constamment au même objet, sauf à changer de place et d'objet dans une autre série du même angle, et il s'est présenté plus d'une circonstance où la mesure de l'angle eût été impossible pour un seul observateur; quelquefois elle eût été fort douteuse, quand nous étions sur un plancher mobile ou sur des échafauds auxquels nous n'avions pu donner toute la solidité desirable, ou bien encore lorsque nous n'avions pu nous mettre à l'abri du vent.

---

fourni du pain, on refusoit de nous en donner, et malgré cette garantie nous ne pûmes, pendant plusieurs jours, obtenir rien autre chose. On ne voyage ainsi qu'en temps de révolution, et quand on a bien irrévocablement pris son parti d'aller en avant.

Quand les circonstances étoient favorables, je me bornois à des séries de vingt angles; quand elles l'étoient moins, je continuois jusqu'à ce qu'il ne me restât plus de doute ou que les signaux fussent trop difficiles à voir. Je répétois les séries douteuses à diverses heures du jour. J'aurois plus d'une fois desiré prolonger mon séjour dans une station, pour obtenir des observations plus propres à gagner la confiance du lecteur; mais jamais je n'ai quitté un signal tant qu'il me restoit le moindre doute. Le désœuvrement, l'ennui, l'impatience, m'ont porté souvent à observer dans des temps où j'aurois mieux aimé pouvoir faire autre chose; et j'ai noté scrupuleusement toutes les circonstances, afin qu'on pût rejeter ou admettre à son choix ces observations, si on ne les juge pas assez sûres; et je ne me suis permis d'en supprimer aucune, ni en tout, ni en partie. Chaque soir je copiois moi-même toutes les observations de la journée dans un registre dont toutes les pages sont collationnées et signées par tous les coopérateurs ou témoins. Malgré ce soin, j'ai constamment conservé tous les cahiers originaux de chacun des observateurs. Pour la partie méridionale, outre plusieurs copies faites par Méchain lui-même ou par ses adjoints, j'ai entre les mains tous les originaux, à la réserve pourtant de plusieurs stations espagnoles dont je crois n'avoir que de simples copies. Voyez, pour les autres détails, les pages 5, 11 et 289.

Réductions.

Toutes les fois que je l'ai pu, j'ai observé au centre de la station; mais cela n'est guère praticable dans les clochers et même à certains signaux. Alors il faut une réduction, et, pour la calculer, on a besoin de la distance au centre et de l'angle que faisoit cette distance avec les objets observés.

Les astronomes qui ont mesuré des arcs du méridien se sont pour la plupart dispensés du soin de rapporter ces deux élémens, et ils nous ont donné leurs angles tout réduits. Picard, à l'article VI de sa *Mesure de la méridienne*, parle de ces réductions de manière à faire soupçonner que sa méthode pour les calculer ne pouvoit être bien rigoureusement exacte; Cassini n'en dit rien dans sa *Grandeur de la terre;* Maupertuis, dans son *Degré du cercle polaire*, donne les deux élémens de la réduction pour les angles observés dans le clocher de Tornéo. Sans doute ils ont pu par-tout ailleurs observer au centre de leurs signaux, qui étoient des cônes creux formés de plusieurs grands arbres dépouillés de leur écorce.

Bouguer et les autres académiciens qui vérifièrent en 1757 le degré d'Amiens, donnent leurs angles non seulement réduits au centre, mais corrigés de l'erreur de leur quart de cercle.

Dans son livre de *la Figure de la terre* il se contente d'indiquer la méthode expéditive qu'il s'étoit faite pour

ces calculs; mais cette méthode est très-[illegible] ne peut nous suffire.

La Condamine et les officiers espagnols en [illegible] encore moins.

Les auteurs de la *Méridienne vérifiée* sont les premiers qui, entrant à cet égard dans tous les détails nécessaires, nous ont mis en état de refaire tous nos calculs; mais, malgré toutes leurs explications et les onze figures qui les accompagnent, c'est encore une chose assez épineuse que la vérification de leurs réductions au centre. Je donnerai ci-après des formules commodes pour les refaire sans peine, sans figure, et pourtant sans incertitude.

Beccaria, dans son *Degré de Turin*, p. 78, se contente de donner quelques règles générales. Boscowich, dans son *Degré de Rome*, explique une méthode qui ressemble beaucoup à celle de Bouguer; Liesganig l'expose fort au long, et y ajoute quelques tables pour en faciliter l'usage : mais tous ces auteurs donnent encore leurs angles tout corrigés. Dans l'exposé des opérations faites en 1787 pour la jonction des observatoires de Paris et de Greenwich, chaque triangle est accompagné d'une figure qui indique la position de l'instrument, et fait voir quels sont les signes des deux parties de la correction. Méchain suivoit aussi cette méthode, et j'ai une copie de tous les triangles d'Espagne où il a pris la même précaution. Tout cela sans doute n'est pas ce qu'on auroit pu imaginer de plus commode, même pour les observations faites avec le quart de cercle; mais

l'avantage que nous avions d'observer avec un cercle entier, nous permettoit d'employer une méthode plus simple et plus exacte.

Quelle que fût la position du cercle par rapport au centre de la station, nous pouvions toujours observer l'angle de direction, en le comptant depuis 0° jusqu'à 360°. Par ce moyen on pouvoit, dans tous les cas, se servir de la même formule, en faisant attention aux signes algébriques des sinus. De cette manière il suffisoit de mettre à côté de l'observation la distance au centre et l'angle de direction, compté de droite à gauche, depuis 0° jusqu'à 360°.

Pour le démontrer, soit (*pl. I, fig. 2*) ACB l'angle réduit au centre, AOB l'angle observé,

$$ACB = AIB - CBO = AOB + OAC - CBO$$

ou, pour abréger,

$$C = O + A - B$$

Or

$$\sin. A = \sin. OAC = \frac{OC. \sin. AOC}{AC} = \frac{r. \sin. (O + BOC)}{D}$$

$$= \frac{r. \sin. (O + y)}{D}$$

$$\sin. B = \sin. CBO = \frac{OC. \sin. BOC}{BC} = \frac{r. \sin. y}{G}$$

donc

$$C = O + \frac{r. \sin. (O + y)}{D. \sin. 1''} - \frac{r. \sin. y}{G. \sin. 1''}$$

Cette formule est générale, et ne souffre aucune exception.

C est l'angle au centre, O l'angle observé, y l'angle

entre l'objet à gauche et le centre de station, r la distance du centre du cercle au centre de station, D la distance de l'objet à droite, et G celle de l'objet à gauche.

Si l'angle $(O + y)$ que fait la distance D avec la distance r est plus grand que 180°, le premier terme devient soustractif.

Si l'angle y surpasse 180°, le second terme devient additif.

Quand on termine l'observation de l'angle O, la lunette supérieure est dirigée vers l'objet à gauche B, et l'inférieure vers l'objet à droite A. Celle-ci restant fixe sur A, faites mouvoir la lunette supérieure de droite à gauche jusqu'à ce qu'elle soit pointée en C; le chemin qu'elle aura fait sur le limbe sera la mesure de l'angle $BOC = y$. (Voyez *Dunkerque*, pages 6, 7 et 8.)

Cette formule n'est au fond que la méthode ordinaire présentée sous une forme plus générale, et qui dispense le calculateur et l'observateur de l'embarras des figures ou de l'énonciation détaillée de tous les cas qui peuvent arriver, suivant les diverses positions du centre O par rapport à C. Voici une autre méthode qui donne la réduction exprimée par un seul terme.

Par les trois sommets de triangle imaginez le cercle ACB, et par le point P où BO coupe le cercle, menez les cordes CP et AP:

$$ACB = APB = AOB + OAP$$

ou

$$C = O + OAP$$

Mais

$$\sin. OAP = \frac{OP \sin. AOB}{AP}$$

et

$$OAP = \frac{OP. \sin. O}{AP. \sin. 1''}$$

d'ailleurs

$$OP = \frac{OC. \sin. OCP}{\sin. CPO} = \frac{r. \sin. (CPB - COP)}{\sin. CPB} = \frac{r. \sin. (CAB - y)}{\sin. CAB}$$
$$= \frac{r. \sin. (A - y)}{\sin. A}$$

donc

$$OAP = \frac{r. \sin. (A - y). \sin. O}{AP. \sin. A. \sin. 1''}$$

De P menez sur AC la perpendiculaire PL,

$$AP = AL. \sec. PAL = (AC - CP. \cos. ACP). \sec. PAL$$
$$= \frac{D - CP. \cos. ABP}{\cos. PAL}$$

et

$$CP = \frac{OC. \sin. COB}{\sin. CPB} = \frac{r. \sin. y}{\sin. A}$$

donc

$$AP = D - \frac{r. \sin. y. \cos. B}{\sin. A}$$

donc enfin

$$C = O + \frac{r. \sin. O. \sin. (A - y)}{\left(D - \frac{r. \sin. y. \cos. B}{\sin. A}\right). \sin. A. \sin. 1''}$$
$$= \frac{r. \sin. O. \sin. (A - y)}{D. \sin. A. \sin. 1'' - r. \sin. y. \cos. B. \sin. 1''}$$

ou tout simplement

$$C = O + \frac{r. \sin. O. \sin. (A - y)}{D. \sin. A. \sin. 1''}$$

Je me suis servi de cette formule de préférence à la

première, parce qu'elle est toujours d'une exactitude suffisante, et que le calcul occupoit moins de place. La première est plus rigoureuse, et elle offre encore cet avantage, que si l'on a observé plusieurs angles qui aient un côté commun, comme AC, le terme qui dépend de ce côté commun est le même pour les réductions de tous ces angles.

J'ai toujours tâché de me placer de manière à pouvoir observer tous mes angles du même endroit. Il suffit alors de mesurer une seule fois r, qui est une quantité constante en ce cas, et un seul y, duquel on peut conclure tous les autres, en y ajoutant différens angles que donne l'observation. (Voyez pages 128 et 129.)

On peut aussi se placer de manière à n'avoir aucune réduction; pour cela égalez à zéro la première formule, vous en conclurez

$$\frac{r.\ sin.\ (O+y)}{D} = \frac{r.\ sin\ y}{G}$$

ou

$$G.\ sin.\ (O+y) = D.\ sin.\ y$$

ou bien

$$G.\ sin.\ O.\ cos.\ y + G.\ cos.\ O.\ sin.\ y = D.\ sin.\ y$$
$$G.\ sin.\ O = (D - G.\ cos.\ O).\ tang.\ y$$

et

$$tang.\ y = \frac{G.\ sin.\ O}{D - G.\ cos.\ O} = \frac{G.\ sin.\ C}{D - G.\ cos.\ C}$$
$$= tang.\ A = tang.\ (180^{o} + A)$$

Il suffit donc de se placer en un point où l'on ait $y = A$

ou $(180^\circ + A)$. Mettez A ou bien $(180^\circ + A)$ au lieu de y dans la formule

$$\frac{r.\ sin.\ O.\ sin.\ (A - y)}{D.\ sin.\ A.\ sin.\ 1''}$$

elle se réduira de même à zéro.

Voyez, pages 36, 41 et 42, l'usage que j'ai fait de cette remarque à Béthune et Mesnil, pour placer le cercle n° 4 en un point où l'on pût observer l'angle tel que je le voyois du centre du signal; mais il faut pour cela connoître l'un des angles A ou B du triangle.

Dans la formule

$$\frac{r.\ sin.\ (O + y)}{D.\ sin.\ 1''} - \frac{r.\ sin.\ y}{G.\ sin.\ 1''}$$

supposez

$$(O + y) = 90^\circ \quad \text{et} \quad y = 90^\circ$$

il restera

$$\frac{r}{D.\ sin.\ 1''} - \frac{r}{G.\ sin.\ 1''}$$

dont la moitié est la formule trouvée (page 101), pour corriger l'excentricité; et, en effet, quand la lunette est en DB (*fig.* 1), l'angle de direction $BDC = 90^\circ$; quand elle est en EA, l'angle de direction est encore 90°.

Si l'une des deux distances D ou G est assez grande pour que $\frac{r}{D}$ ou $\frac{r}{G}$ soit insensible, comme il arrive quand on compare un astre avec un objet terrestre, alors la formule se réduit au terme qui dépend de l'objet terrestre; l'autre s'évanouit : c'est ce qui a lieu dans les observations d'azimut.

Mes deux formules peuvent s'appliquer à tous les angles rapportés dans la *Méridienne vérifiée*. On trouve dans cet ouvrage, pages VI, VII et VIII, les renseignemens nécessaires pour calculer les réductions au centre et entendre les expressions dont les auteurs se servoient pour indiquer la position de leur instrument. Leur planche VII est toute entière destinée à cet usage; mais, malgré tous ces secours, le calcul des réductions est encore assez compliqué; il est aisé de s'y tromper, et je soupçonne que les auteurs s'y sont trompés eux-mêmes, quoique fort rarement.

Remarquons d'abord que, dans la *Méridienne vérifiée*, l'objet à gauche est toujours nommé le premier, et l'objet à droite, toujours le second. C'est le contraire dans nos observations.

Nommons r le nombre de pieds de la distance au centre, et x l'angle de direction qu'on trouve après chaque observation; soit enfin R la réduction au centre. Les formules suivantes en donneront la valeur dans tous les cas.

Réduction au centre pour les observations de la Méridienne vérifiée.

Premier cas. *Direction de (l'objet à gauche) r pieds.*

$$R = -\frac{r.\ sin.\ O}{G.\ sin.\ 1''}$$

Second cas. *Direction de (l'objet à gauche) r pieds.*

$$R = -\frac{r.\ sin.\ O}{D.\ sin.\ 1''}$$

Troisième cas. *Direction en dedans de (l'objet à droite) r pieds.*

$$R = +\frac{r.\ sin.\ O}{G.\ sin.\ 1''}$$

Quatrième cas. *Direction en dedans de (l'objet à gauche) r pieds.*

$$R = +\frac{r.\ sin.\ O}{D.\ sin.\ 1''}$$

Cinquième cas. *Entre (l'objet à gauche) et la direction à r pieds..... x.*

$$R = -\frac{r.\ sin.\ O.\ sin.\ (A+x)}{D.\ sin.\ A.\ sin.\ 1''} = -\frac{r.\ sin.\ (O-x)}{D.\ sin.\ 1''} - \frac{r.\ sin.\ x}{G.\ sin.\ 1''}$$

Sixième cas. *Entre (l'objet à gauche) et la direction en dedans à r pieds..... x.*

$$R = +\frac{r.\ sin.\ O.\ sin.\ (A+x)}{D.\ sin.\ A.\ sin.\ 1''} = +\frac{r.\ sin.\ (O-x)}{D.\ sin.\ 1''} + \frac{r.\ sin.\ x}{G.\ sin.\ 1''}$$

Septième cas. *Entre (l'objet à gauche) et la direction à gauche, à r pieds..... x, ou entre la direction à r pieds et (l'objet à gauche)..... x.*

$$R = -\frac{r.\ sin.\ O.\ sin.\ (A-x)}{D.\ sin.\ A.\ sin.\ 1''} = -\frac{r.\ sin.\ (O+x)}{D.\ sin.\ 1''} + \frac{r.\ sin.\ x}{G.\ sin.\ 1''}$$

Huitième cas. *Entre* (*l'objet à gauche*) *et la direction à gauche, en dedans, à r pieds..... x, ou entre la direction en dedans, à r pieds, et* (*l'objet à gauche*)..... *x.*

$$R = + \frac{r.\ sin.\ O.\ sin.\ (A - x)}{D.\ sin.\ A.\ sin.\ 1''} = + \frac{r.\ sin.\ (O + x)}{D.\ sin.\ 1''} - \frac{r.\ sin.\ x}{G.\ sin.\ 1''}$$

Quelquefois, à la suite d'une observation, au lieu des quantités r et x, on trouve seulement ces mots, *même direction et même distance;* alors on emploie pour la réduction la même formule et la même distance que pour l'observation précédente : mais l'angle x a besoin d'une correction pour laquelle on observera les règles suivantes.

Soit m le mouvement donné au quart de cercle entre l'observation précédente et celle qu'il s'agit de réduire, ou l'angle entre les deux objets sur lesquels étoit pointée la lunette fixe dans les deux observations, m sera positif si le second objet est à la droite du premier, et négatif s'il est à la gauche.

Au lieu de l'angle x, on emploiera $(x - m)$ dans le cinquième et dans le sixième cas, $(x + m)$ dans le septième et dans le huitième cas. Si m est négatif, $(x - m)$ se changera en $(x + m)$, et réciproquement.

Si l'on se rappelle que ces mots (*objet à gauche*) sont là pour le nom du signal qui est nommé le premier, (*objet à droite*) pour le nom de celui qui est le second, on n'aura point d'embarras pour le calcul des réductions de la *Méridienne vérifiée*, et l'on pourra comparer

avec plus de sûreté les angles de cet ouvrage avec les nôtres.

Dans tout ce qui précède nous avons supposé le centre visible et accessible, en sorte que l'on pût directement mesurer la distance r et l'angle y de la manière indiquée pages 6 et 7, *station de Dunkerque;* mais ce centre se trouve parfois dans l'axe d'une poutre verticale qui embarrasse le milieu de presque tous les clochers, ou dans l'axe d'une tour ou tourelle dans laquelle on ne peut pénétrer. Il faut alors trouver des moyens de suppléer à l'observation directe, qui est impossible.

Le mieux alors seroit de se placer (*pl. I, fig.* 3) quelque part sur la ligne FG. On détermineroit F en faisant

$$FB = FD = \tfrac{1}{2}\, BD$$

On viseroit en F pour déterminer l'angle de direction y; et, pour avoir r, il suffiroit de mesurer GF et d'y ajouter

$$CF = BF.\ tang.\ CBF = BF.\ cot.\ BCF = BF.\ cot.\ \left(\frac{180^\circ}{n}\right)$$

n étant le nombre des côtés du polygone.

Si le polygone est un carré,

$$BF.\ cot.\ \left(\frac{180}{n}\right) = BF.\ cot.\ 45^\circ = BF$$

Si la poutre ou la tour a pour base un rectangle $ABDE$, $CF = \frac{1}{2}\, AB$; si la tour est ronde, $CF = \frac{1}{2}$ diamètre.

Si l'on ne peut se placer aussi avantageusement, on essaiera de se mettre sur le prolongement d'un des côtés

du polygone, comme en O sur le prolongement de BD, ou en O' sur celui de AE. Alors on aura

$$r = OC = OF.\ sec.\ FOC.$$

$$tang.\ FOC = \frac{CF}{OF} = \frac{BF.\ cot.\ BCF}{OF} = \left(\frac{BF}{OF}\right).\ cot.\ \left(\frac{180°}{n}\right)$$

et

$$y = (SOF + FOC)$$

ou

$$y = SO'H - CO'H \quad \text{et} \quad r = O'H.\ sec.\ CO'H$$

Il arrivera bien rarement, dans les clochers, que l'on puisse ainsi choisir sa position; mais il n'est pas rare au moins qu'on puisse se placer de manière à voir les deux extrémités de la diagonale. Or le centre C est toujours sur le milieu de la diagonale, car ces polygones sont toujours d'un nombre pair de côtés.

Dans ce cas (*fig.* 4) mesurez $OD = r'$, $OE = r''$, $SOD = y'$, $SOE = y''$; S est toujours l'objet à gauche dans le dernier angle qu'on vient de mesurer.

Mais

$$OE : CE :: sin.\ C : sin.\ COE$$
$$CD : OD :: sin.\ COD : sin.\ C$$

Donc, à cause de $CD = CE$,

$$OE : OD :: sin.\ COD : sin.\ COE$$
$$OE + OD : OE - OD :: sin.\ COD + sin.\ COE : sin.\ COD - sin.\ COE$$
$$(r'' + r') : (r'' - r') :: tang.\ \tfrac{1}{2}\ DOE : tang.\ \tfrac{1}{2}\ (COD - COE) = tang.\ \tfrac{1}{2}\ d$$
$$tang.\ \tfrac{1}{2}\ d = \left(\frac{r'' - r'}{r'' + r'}\right).\ tang.\ \tfrac{1}{2}\ (y'' - y')$$

et

$$y = \tfrac{1}{2}(y' + y'') + \tfrac{1}{2}d$$

y'' est toujours plus grand que y' ; mais r'' peut être plus petit que r'. Alors $\frac{1}{2}d$ est négatif.

A présent

$$\begin{aligned}
r = OC &= \tfrac{1}{2}(OB + OA) = \tfrac{1}{2}\,OE.\ cos.\ COE \\
&+ \tfrac{1}{2}\,OD.\ cos.\ COD \\
&= \tfrac{1}{2}\,r''.\ cos.\left(\frac{y''-y'}{2} - \frac{d}{2}\right) \\
&+ \tfrac{1}{2}\,r'.\ cos.\left(\frac{y''-y'}{2} + \frac{d}{2}\right) \\
&= \tfrac{1}{2}(r''+r').\ cos.\ \tfrac{1}{2}(y''-y').\ cos.\ \tfrac{1}{2}d \\
&+ \tfrac{1}{2}(r''-r').\ sin.\ \tfrac{1}{2}(y''-y').\ sin.\ \tfrac{1}{2}d \\
&= \tfrac{1}{2}(r''+r').\ cos.\ \tfrac{1}{2}(y''-y').\ cos.\ \tfrac{1}{2}d \\
&\left[1 + \frac{\frac{1}{2}(r''-r').\ sin.\ \frac{1}{2}(y''-y').\ sin.\ \frac{1}{2}d}{\frac{1}{2}(r''+r').\ cos.\ \frac{1}{2}(y''-y').\ cos.\ \frac{1}{2}d}\right] \\
&= \tfrac{1}{2}(r''+r').\ cos.\ \tfrac{1}{2}(y''-y').\ cos.\ \tfrac{1}{2}d \\
&\left[1 + \left(\frac{r''-r'}{r''+r'}\right).\ tang.\ \tfrac{1}{2}(y''-y').\ tang.\ \tfrac{1}{2}d\right] \\
&= \tfrac{1}{2}(r''+r').\ cos.\ \tfrac{1}{2}(y''-y').\ cos.\ \tfrac{1}{2}d \\
&[1 + tang^2.\ \tfrac{1}{2}d] \\
&= \frac{\frac{1}{2}(r''+r').\ cos.\ \frac{1}{2}(y''-y').\ cos.\ \frac{1}{2}d}{cos^2.\ \frac{1}{2}d} \\
&= \frac{\frac{1}{2}(r''+r').\ cos.\ \frac{1}{2}(y''-y')}{cos.\ \frac{1}{2}d}
\end{aligned}$$

D'où il suit que, *dans tout triangle rectiligne, la ligne menée d'un angle au milieu du côté opposé, a pour valeur la demi-somme des deux autres côtés, multipliée par le cosinus du demi-angle compris, et divisée par le cosinus de la demi-différence des segmens de cet angle.* On pourroit donner de ce théorème une démonstration synthétique assez simple.

Vous aurez donc pour ce cas les trois formules

$$\text{tang. } \tfrac{1}{2} d = \left(\frac{r'' - r'}{r'' + r'}\right) \text{tang. } \tfrac{1}{2} (y'' - y')$$

$$r = \frac{\frac{1}{2}(r'' + r') \cdot \text{cos. } \frac{1}{2}(y'' - y')}{\text{cos. } \frac{1}{2} d}$$

et

$$y = \tfrac{1}{2}(y'' + y') + \tfrac{1}{2} d$$

$\frac{1}{2} d$ devenant négatif si $r'' < r'$.

Ces formules sont indépendantes de la figure de la tour.

Si $r'' = r'$, alors

$$\tfrac{1}{2} d = 0 ; \quad r = r' \cdot \text{cos. } \tfrac{1}{2}(y'' - y') \quad \text{et} \quad y = \tfrac{1}{2}(y'' + y')$$

C'est ce qui aura lieu si la tour est circulaire, ou si vous vous placez à égale distance des angles D et E; ce qu'il faudra faire, pour plus de simplicité, toutes les fois qu'il sera possible.

Supposons maintenant qu'on ne puisse voir les deux extrémités de la diagonale, mais seulement les deux angles D et E de la face DE (*fig.* 5), mesurez $OD = r'$, $OE = r''$, $SOD = y'$, $SOE = y''$:

$$CD : \text{sin. } COD :: CO : \text{sin. } CDO$$
$$\text{sin. } COE : CE :: \text{sin. } CEO : CO$$

d'où

$$\text{sin. } COE : \text{sin. } COD :: \text{sin. } CEO : \text{sin. } CDO$$
$$\text{tang. } \tfrac{1}{2}(COE + COD) : \text{tang. } \tfrac{1}{2}(COE - COD)$$
$$:: \text{tang. } \tfrac{1}{2}(CEO + CDO)$$
$$: \text{tang. } \tfrac{1}{2}(CEO - CDO)$$
$$\text{tang. } \tfrac{1}{2}(DOE) : \text{tang. } \tfrac{1}{2} d' :: \text{tang. } \tfrac{1}{2}(360^\circ - DCE - DOE)$$
$$: \text{tang. } \tfrac{1}{2}(CEO - CED - CDO + CDE)$$

$$\begin{aligned}\text{tang. } \tfrac{1}{2}(y''-y') &: \text{tang. } \tfrac{1}{2}d' :: \text{tang. } \tfrac{1}{2}[360^\circ - C - (y''-y')]\\ &: \text{tang. } \tfrac{1}{2}(DEO - EDO)\\ &:: \text{tang. } \tfrac{1}{2}(y''-y'+C)\\ &: \text{tang. } \tfrac{1}{2}(EDO - DEO) = \text{tang. } \tfrac{1}{2}d\end{aligned}$$

donc

$$\text{tang. } \tfrac{1}{2}d' = \text{tang. } \tfrac{1}{2}(EDO - DEO).\ \text{tang. } \tfrac{1}{2}(y''-y').\ \text{cot. } \tfrac{1}{2}(y''-y'+C)$$

Or le triangle EDO donne

$$\text{tang. } \tfrac{1}{2}(EDO - DEO) = \left(\frac{r''-r'}{r''+r'}\right).\ \text{cot. } \tfrac{1}{2}(y''-y')$$

donc

$$\text{tang. } \tfrac{1}{2}d' = \left(\frac{r''-r'}{r''+r'}\right).\ \text{cot. } \tfrac{1}{2}(y''-y'+C)$$

$$\begin{aligned}ODE &= 90^\circ - \tfrac{1}{2}(y''-y') + \tfrac{1}{2}d = u'\\ OED &= 90^\circ - \tfrac{1}{2}(y''-y') - \tfrac{1}{2}d = u''\\ DOC &= \tfrac{1}{2}(y''-y') - \tfrac{1}{2}d' = p'\\ EOC &= \tfrac{1}{2}(y''-y') + \tfrac{1}{2}d' = p''\\ ODC &= u' + CDE = u' + b\\ OEC &= u'' + b\end{aligned}$$

$$r = OC = \frac{OD.\ \sin.\ ODC}{\sin.\ DCO} = \frac{r'.\ \sin.\ (u'+b)}{\sin.\ (u'+b+p')} = \frac{OE.\ \sin.\ OEC}{\sin.\ OCE} = \frac{r''.\ \sin.\ (u''+b)}{\sin.\ (u''+b+p'')}$$

et la solution se réduit aux formules suivantes:

$$\frac{r''}{r'} = \text{tang. } x$$

$$\text{tang. } \tfrac{1}{2}d = \text{tang. } (x - 45^\circ).\ \text{tang. } \left(90^\circ - \frac{y''-y'}{2}\right)$$

$$\begin{aligned}u' &= 90^\circ - \tfrac{1}{2}(y''-y') + \tfrac{1}{2}d\\ u'' &= 90^\circ - \tfrac{1}{2}(y''-y') - \tfrac{1}{2}d\end{aligned}$$

$$\text{tang.}\ \tfrac{1}{2}d' = \text{tang.}\ (x - 45^{\circ}).\ \text{cot.}\ \tfrac{1}{2}(y'' - y' + C)$$

$$p' = \tfrac{1}{2}(y'' - y') - \tfrac{1}{2}d'$$

$$p'' = \tfrac{1}{2}(y'' - y') + \tfrac{1}{2}d'$$

$$r = \frac{r'.\ \sin.\ (u' + b)}{\sin.\ (u' + b + p')} = \frac{r''.\ \sin.\ (u'' + b)}{\sin.\ (u'' + b + p'')}$$

$$y = y' + p' = y'' - p''$$

$$b = 90^{\circ} - \tfrac{1}{2}C;\quad \tfrac{1}{2}.C = \left(\frac{180^{\circ}}{n}\right)$$

Il m'est arrivé de ne pouvoir observer que l'un des angles D ou E (*fig.* 6); dans ce cas il faut aussi mesurer le côté DE. Connoissant alors, dans le triangle DOE, les trois côtés, on en conclura les angles. On connoît d'ailleurs le triangle DCE par les dimensions de la poutre : alors on a dans le triangle ODC ou OEC deux côtés et l'angle compris; on en déduit la distance OC et l'angle $COS = y$, par les règles ordinaires de la trigonométrie.

Si l'on ne pouvoit mesurer qu'une des deux distances OD ou OE (*fig.* 6), et l'angle qu'elle fait avec OS, on marqueroit sur la poutre un point M au milieu de DE; dans MOD ou MOE on connoîtroit les trois côtés, et la trigonométrie donneroit $r = OC$, et $y = COS$.

Ce n'est pas tout que d'avoir réduit l'angle au centre de la station, il faut encore le réduire au centre du signal observé.

Quand les signaux sont obliquement éclairés, le point observé n'est ni dans l'axe, ni même dans la direction à cet axe. Soit, par exemple, le signal $abcd$ (*fig.* 7); si l'on n'a pu voir que la face éclairée ab ou bc, on a observé le point A ou le point B au lieu du point M,

milieu du signal, et l'angle a besoin d'une correction égale à l'angle AOM ou BOM.

Soit P la perpendiculaire MA ou MB sur le milieu de la face éclairée, ou la distance entre l'axe du signal et le point observé; A l'angle que fait cette distance avec le rayon visuel OM, dirigé au centre; D la distance de l'observateur au centre du signal observé. Dans le triangle AOM on connoît les deux côtés AM et MO, avec l'angle compris : or j'ai démontré que le plus petit des deux angles inconnus se trouve par la série

$$c = AOM = \left(\frac{P}{D}\right) \cdot \frac{\sin. A}{\sin. 1''} + \frac{1}{2}\left(\frac{P}{D}\right)^2 \cdot \frac{\sin. 2A}{\sin. 1''} + \frac{1}{3}\left(\frac{P}{D}\right)^3 \cdot \frac{\sin. 3A}{\sin. 1''} + \frac{1}{4} \text{ etc.}$$

M. Legendre a depuis démontré la même série dans la troisième édition de sa *Géométrie*, à laquelle je renverrai le lecteur. Nous pouvons ici nous contenter du premier terme,

$$c = \frac{P. \sin. A}{D. \sin. 1''}$$

Pour savoir si la correction est additive, voici une règle générale dont il est aisé de trouver la preuve.

La correction est soustractive, si le point observé est à la $\left(\begin{matrix}\text{droite}\\ \text{gauche}\end{matrix}\right)$ du centre dans l'objet à $\left(\begin{matrix}\text{droite}\\ \text{gauche}\end{matrix}\right)$; elle est additive, si le point observé est à $\left(\begin{matrix}\text{gauche}\\ \text{droite}\end{matrix}\right)$ du centre dans l'objet à $\left(\begin{matrix}\text{droite}\\ \text{gauche}\end{matrix}\right)$.

Il n'y auroit aucune difficulté dans l'application, si

l'on connoissoit toujours également bien les élémens de cette correction. J'ai toujours eu soin d'orienter mes signaux de manière à n'avoir aucune incertitude sur l'angle *A*; mais dans les flèches aiguës, qui sont ordinairement octogones, et qui ont toutes une espèce de torsion plus ou moins sensible, on peut dire véritablement que l'angle *A* n'est jamais bien connu, et la correction est impraticable.

La perpendiculaire *P* seroit toujours bien connue si les signaux étoient des parallélépipèdes, comme notre signal du Mesnil; car, dans ce cas, *P* est une constante; ou si l'on étoit toujours sûr de voir toute entière la face éclairée du signal. Or c'est ce qui a lieu plus rarement qu'on ne pense. Quand les signaux étoient bien visibles, je me dirigeois sur le sommet, afin que la correction fût insensible; quand j'y éprouvois plus de difficulté, je visois à la partie la plus basse et la plus large de la face éclairée. La correction est alors la plus grande possible; mais on a l'avantage de bien connoître *P*. Dans les temps nébuleux, je visois au milieu apparent de la face éclairée. *P* est alors assez incertain; je lui donnois une valeur moyenne entre celles du sommet et de la base.

Si le signal est une tourelle ronde, comme à Clermont, la correction sera plus plus longue à calculer. En voici la méthode.

Un observateur placé en *O* (*fig.* 8), à une distance considérable de la tour *APSB*, ne peut voir cette tour que quand elle est éclairée du soleil, et alors même il n'en voit que la partie éclairée; et s'il prend le milieu

de la partie visible pour le centre de la tour, il se trompe d'une quantité qu'il s'agit de déterminer.

Soit NM la méridienne, MCS l'azimut du soleil au temps de l'observation, le demi-cercle ASB sera éclairé du soleil. A l'extrémité A de la partie éclairée je mène le rayon visuel OA, et de l'autre côté le rayon OB tangent à la tour : la partie visible sera donc $APSE$, et le rayon visuel OC la partage en P en deux parties inégales. L'angle

$$COE = \frac{CE}{OC.\ sin.\ 1''}$$

l'angle

$$COA = \frac{CE.\ cos.\ CPS}{OC.\ sin.\ 1''}$$

donc

$$COE - COA = \frac{CE\ (1 - cos.\ CPS)}{OC.\ sin.\ 1''} = \frac{2.\ CE.\ sin^2.\ \frac{1}{2}\ CPS.}{OC.\ sin.\ 1''}$$

$$= \frac{2\ d.\ sin^2.\ \frac{1}{2}\ CPS}{D.\ sin.\ 1''} = \frac{2\ d.\ sin^2.\ \frac{1}{2}\ (MCP - MCS)}{D.\ sin.\ 1''}$$

et la correction

$$c = \frac{d.\ sin^2.\ \frac{1}{2}\ (x - z)}{D.\ sin\ 1''}$$

x est l'azimut de l'observateur, z l'azimut du soleil sur l'horizon de la tour. On aura

$$cot.\ z = sin.\ L.\ cot.\ H - \frac{cos.\ L.\ tang.\ B}{sin.\ H}$$

L étant la hauteur du pôle, B la déclinaison et H l'angle horaire. Quant à x, on le connoîtra par la disposition des triangles, par une carte ou par une bousole ; on peut aussi observer $(x - z)$ comme il suit.

Mettez les deux lunettes sur zéro (page 110), et dirigez-les sur la tourelle ; ensuite, la lunette inférieure demeurant immobile, tournez la supérieure jusqu'à ce

qu'elle soit dans le vertical du soleil, ce que vous reconnoîtrez quand l'ombre d'un fil à plomb coupera le tube de la lunette en deux parties égales dans toute la longueur, depuis l'oculaire jusqu'à l'objectif. Notez alors le chemin qu'aura fait l'alidade; ce sera l'angle $(x - z)$. Ce moyen est bien suffisant; il est le plus facile, mais il n'est pas infaillible; car il arrivera souvent que l'observateur sera dans l'ombre quand le signal lointain sera fort éclairé.

Remarquez que la correction trouvée par la formule sera souvent un peu trop forte, parce que la limite A de la partie éclairée sera trop peu lumineuse pour être aperçue.

Si le soleil et l'objet auquel on compare la tour sont du même côté, la correction est additive; elle est soustractive dans le cas contraire.

Dans toutes les réductions dont nous venons de donner les formules, nous avons supposé tacitement que le centre du cercle, le centre de station et les sommets des deux signaux observés, étoient dans un même plan; c'est ce qui n'arrive jamais.

La réfraction élève inégalement les objets terrestres; il y a toujours une différence sensible entre la hauteur du centre du cercle et le point extérieur qui a servi de mire dans les stations circonvoisines; il en résulte que les trois angles qui doivent former chacun des triangles, ont toujours été observés dans des plans différens. Avant que d'en faire usage, il faut donc les ramener au même plan, ou du moins à une même surface. En corrigeant

les trois angles des effets de la réfraction, et les réduisant tous à ceux qu'on auroit observés en plaçant le centre du cercle au sommet des signaux, on auroit trois angles dans un même plan, et leur somme devroit être de 180°. Ce seroit un avantage; mais les réductions seroient plus pénibles, plus incertaines, et d'ailleurs ces triangles rectilignes seroient tous dans des plans différens, et peu propres à donner la longueur de l'arc du méridien. On préfère donc de réduire tout à l'horizon. De cette manière on a des triangles sphériques. La somme des trois angles doit toujours surpasser tant soit peu 180°; ce qui exige de nouvelles réductions ou une manière particulière de calcul. Nous allons considérer successivement tous ces objets.

Réduction à l'horizon et aux cordes.

On sait que le premier de ces problèmes consiste à chercher l'angle au zénith dans un triangle sphérique formé par les distances angulaires des deux objets, soit entre eux, soit au zénith de l'observateur.

Soit donc A l'angle observé entre deux objets dans un plan incliné, $(90° - H)$ et $(90° - h)$ les deux distances au zénith, $(A + x)$ l'angle au zénith ou l'angle réduit à l'horizon. La trigonométrie sphérique nous donnera cette équation :

$$\cos. A = \cos. (A + x). \cos. H. \cos. h. + \sin. H. \sin. h$$

x sera la réduction qu'il s'agit de déterminer.

Développons l'expression précédente

$$\cos. A = (\cos. A. \cos. x - \sin. A. \sin. x). \cos. H. \cos. h + \sin. H. \sin. h$$

d'où

$$\sin. x - \cot. A. \cos. x = \frac{\sin. H. \sin. h - \cos. A}{\sin. A. \cos. H. \cos. h}$$

$$\begin{aligned} \sin. x - \cot. A + 2 \sin^2. \tfrac{1}{2} x. \cot. A &= \tang. H. \tang. h. \operatorname{cosec}. A \\ &\quad - \sec. H. \sec. h. \cot. A \end{aligned}$$

$$\begin{aligned} 2 \sin. \tfrac{1}{2} x. \cos. \tfrac{1}{2} x + 2 \sin^2. \tfrac{1}{2} x. \cot. A &= \frac{(\cos. H. \cos. h - 1). \cot. A + \sin. H. \sin. h. \operatorname{cosec}. A}{\cos. H. \cos. h} \\ &= \operatorname{cosec}. A. [\sin^2. \tfrac{1}{2} (H + h) - \sin^2. \tfrac{1}{2} (H - h)] \\ &\quad - \cot. A. [\sin^2. \tfrac{1}{2} (H + h) + \sin^2. \tfrac{1}{2} (H - h)] \\ &= \frac{\tang. \frac{1}{2} A. \sin^2. \frac{1}{2} (H + h) - \cot. \frac{1}{2} A \sin^2. \frac{1}{2} (H - h)}{\cos. H. \cos. h} \\ &= \frac{n}{\cos. H. \cos. h} \end{aligned}$$

ou, pour abréger,

$$2 \sin. \tfrac{1}{2} x. \cos. \tfrac{1}{2} x + 2 a. \sin^2. \tfrac{1}{2} x = 2 b$$

On retrouve souvent des équations de cette forme. Résolvons celle-ci d'une manière générale.

Je divise tout par

$$2. \cos^2. \tfrac{1}{2} x = \frac{2}{1 + \tang^2. \frac{1}{2} x}$$

il me vient

$$\begin{aligned} \tang. \tfrac{1}{2} x + a. \tang^2. \tfrac{1}{2} x &= b (1 + \tang^2. \tfrac{1}{2} x) \\ (a - b). \tang^2. \tfrac{1}{2} x + \tang. \tfrac{1}{2} x &= b \end{aligned}$$

et

$$\tang^2. \tfrac{1}{2} x + \frac{\tang. \frac{1}{2} x}{a - b} = \left(\frac{b}{a - b}\right)$$

$$\text{tang. } \tfrac{1}{2}x = -\frac{1}{2(a-b)} \pm \frac{1}{2(a-b)}\sqrt{1+4(a-b)b}$$

$$= -\frac{1}{2a-b}\overline{1 \pm 1 + 4(a-b)b}^{\frac{1}{2}}$$

$$= +\frac{\frac{2}{1}4(a-b)b - \frac{1}{2}\cdot\frac{1}{2}4^2(a-b)^2b^2 + \frac{1}{2}\cdot\frac{1}{2}\cdot\frac{3}{6}4^3(a-b)^3b^3 - \text{etc.}}{2(a-b)}$$

$$= \tfrac{1}{4}\cdot 4b - \tfrac{1}{4}\cdot\tfrac{1}{4}4^2(a-b)b^2 + \tfrac{1}{4}\cdot\tfrac{1}{4}\cdot\tfrac{3}{6}4^3(a-b)^2b^3$$
$$- \tfrac{1}{4}\cdot\tfrac{1}{4}\cdot\tfrac{3}{6}\cdot\tfrac{5}{8}4^4(a-b)^3b^4$$
$$+ \tfrac{1}{4}\cdot\tfrac{1}{4}\cdot\tfrac{3}{6}\cdot\tfrac{5}{8}\cdot\tfrac{7}{10}4^5(a-b)^4b^5 + \text{etc.}$$

$$= b - (a-b)b^2 + \tfrac{3}{6}4(a-b)^2b^3$$
$$- \tfrac{3}{6}\cdot\tfrac{5}{8}4^2(a-b)^3b^4$$
$$+ \tfrac{3}{6}\cdot\tfrac{5}{8}\cdot\tfrac{7}{10}4^3(a-b)^4b^5 - \text{etc.}$$

série dont la loi est évidente

$$= b - (a-b)b^2 + 2(a-b)^2b^3$$
$$+ 5(a-b)^3b^4$$
$$+ 14(a-b)^4b^5$$

$$= b - ab^2 + (2a^2+1)b^3 + (5a^3-4a)b^4$$
$$+ (14a^4 - 15a^2 + 2)b^5 + \text{etc.}$$

mais

$$\tfrac{1}{2}x = \text{tang. } \tfrac{1}{2}x - \tfrac{1}{3}\cdot\text{tang}^3\cdot\tfrac{1}{2}x + \tfrac{1}{5}\cdot\text{tang}^5\cdot\tfrac{1}{2}x$$

donc

$$\tfrac{1}{2}x = b - ab^2 + 2(\tfrac{1}{3}+a^2)b^3 + \text{etc.}$$

ou

$$x = 2b - 2ab^2 + \tfrac{4}{3}b^3 + 4a^2b^3 + \text{etc.}$$

Ici

$$a = \text{cot. } A\,; \quad b = \tfrac{1}{2}n.\ \text{sec. } H.\ \text{sec. } h$$

et l'on aura

$$x = n.\ \text{sec. } H.\ \text{sec. } h - \tfrac{1}{2}.\ n^3.\ \text{sec}^3.\ H.\ \text{sec}^3.\ h.\ \text{cot. } A.\ \text{sin. } 1''$$
$$+ \tfrac{1}{2}.\ n^5.\ \text{sec}^5.\ H.\ \text{sec}^5.\ h\,(\tfrac{1}{3} + \text{cot}^2.\ A).\ \text{sin}^2.\ 1'' + \text{etc.}$$

Le plus souvent on peut se contenter des deux premiers termes, et même y supprimer les sécantes, et on revient à la formule donnée par M. Legendre, qui a négligé les quantités du second ordre.

La formule peut encore s'écrire ainsi :

$$\frac{2\sin^2\frac{1}{2}x.(\cos.\frac{1}{2}x.\sin.A.+\cos.\frac{1}{2}x.\cos.A)}{\sin.A}=\frac{n.}{\cos.H.\cos.h}$$

$$2\sin.\tfrac{1}{2}x=\frac{n.\sin.A}{\cos.H.\cos.h.\sin.(A+\frac{1}{2}x)}$$

et

$$x=\frac{n.\sin.A}{\cos.H.\cos.h.\sin.(A+\frac{1}{2}x).\sin.1''}$$

Ainsi, quand on aura calculé

$$x=\frac{\sin^2.\frac{1}{2}(H+h).tang.\frac{1}{2}A-\sin^2.\frac{1}{2}(H-h).cot.\frac{1}{2}A}{\cos.H.\cos.h.\sin.1''.}$$

valeur approchée, on pourra la multiplier par

$$\frac{\sin.A}{\sin.(A+\frac{1}{2}x)}$$

La quantité

$$n=\sin^2.\tfrac{1}{2}(H+h).tang.\tfrac{1}{2}A-\sin^2.\tfrac{1}{2}(H-h).cot.\tfrac{1}{2}A$$

se calcule au moyen de deux tables d'un usage commode. La première donne pour chaque valeur de $(H\pm h)$, de minute en minute, la quantité

$$10000.\sin^2.\tfrac{1}{2}(H\pm h)=5000.sin.verse\,(H\pm h)$$

Une autre (c'est la table IV) donne pour chaque valeur de A, de 10 en 10 minutes, les quantités

$$\left(\frac{0''0001}{\sin.1'}\right).tang.\tfrac{1}{2}A \quad \text{et} \quad \left(\frac{0''0001}{\sin.1''}\right).cot.\tfrac{1}{2}A$$

La table III donne le facteur $sec.\,H.\,sec.\,h$, par lequel il faut multiplier n.

Une quatrième donneroit les termes dépendans des carrés et des cubes; mais ils sont toujours insensibles. Ces tables se trouveront, avec quelques autres, à la suite du discours préliminaire.

On aura donc ainsi, avec autant de facilité que d'exactitude, les trois angles du triangle sphérique qui passe par les sommets des trois signaux. Tous les triangles, de Dunkerque à Barcelone, ainsi réduits, formeront une suite de triangles sphériques traversés par un arc du méridien; tous les angles de ce polygone seront connus. On aura pareillement dans chaque triangle assez de données pour en déduire toutes les inconnues, ainsi que les différentes parties de la méridienne, par les règles de la trigonométrie sphérique. Tous ces calculs se feront sans beaucoup de peine, par les moyens que nous donnerons ci-après. On peut aussi se servir de ces mêmes angles corrigés suivant un théorème très-curieux de M. Legendre. On peut enfin réduire tous ces triangles sphériques aux triangles rectilignes formés par leurs cordes; mais, dans cette méthode, il faut une nouvelle réduction aux angles horizontaux.

Pour la trouver, soit (*pl. I, fig.* 14) le triangle sphérique ABC avec le triangle des trois cordes ABC; prolongez AB d'abord en D, et AC en E, de manière que $AD = AE = 90^{\circ}$. Soit AKI l'axe de la sphère et K le centre, menez les rayons KD et KE, et l'arc $DE = DKE = BAC$; à présent prolongez AD et AE de sorte que $DL = \frac{1}{2}AB$ et $EM = \frac{1}{2}AC$, et menez les rayons KL et KM, l'angle BAK de la

corde avec l'axe $= \frac{1}{2}(180° - AB) = (90° + \frac{1}{2}AB)$, l'angle $IKL = 90 + DL = (90° - \frac{1}{2}AB) = BAK$. Donc KL est parallèle à AB. On prouvera de même que KM est parallèle à AC; donc $LKM = LM = BAC$, angle des cordes. Or le triangle sphérique ALM donne pour l'angle des cordes $A' = LM$, l'équation

$$\cos. LM = \cos. LAM. \sin. AL. \sin. AM + \cos. AL. \cos. AM$$

Nous aurons donc, en mettant A' pour $(A + x)$,

$$\cos. A'' = \cos. (A' - y) = \cos. A'. \cos. a. \cos. b + \sin. a. \sin. b$$

La même figure serviroit à démontrer la réduction à l'horizon. Par le centre K de la sphère imaginez les rayons KM et KL parallèles aux rayons visuels dirigés aux signaux observés; $LM = EKM$ sera l'angle observé dans le plan incliné; le cercle DE est parallèle à l'horizon de l'observateur en A. Ainsi les arcs EM, DL sont les hauteurs ou les abaissemens des signaux; $ME = H$, $DL = h$; $DE = DKE$ est l'angle réduit $A + x$, et le triangle ALM donne

$$\cos. A = \cos. (A + x). \cos. H \cos. h. + \sin. H. \sin. h$$

Développant la valeur de $\cos. A''$, et faisant les mêmes opérations que ci-dessus, nous aurons

$$2 \sin. \tfrac{1}{2} y. \cos. \tfrac{1}{2} y + 2 \sin^2. \tfrac{1}{2} y. \cot. A' = -\sin^2. \tfrac{1}{2}(a + b). \tang. \tfrac{1}{2} A' + \sin^2. \tfrac{1}{2}(a - b). \cot. \tfrac{1}{2} A'$$

et

$$y^2 = m^2 - \tfrac{1}{3} m^2. \cot. A' + \tfrac{1}{3} m^2 (\tfrac{1}{3} + \cot^2. A')$$

On peut toujours se contenter du premier terme; car je trouve qu'en supposant $A = 120°$, a et $b = 15'$, c'est-à-dire des côtés de 28500 toises, $\frac{1}{2}\, m^2.\, cot.\, A'$ est encore absolument insensible.

Nommons donc y la réduction de l'angle sphérique $(A + x)$ à l'angle des cordes, on aura

$$y = -\, sin^2.\, \tfrac{1}{2}\,(a + b).\, tang.\, \tfrac{1}{2}\,(A + x)$$
$$+\, sin^2.\, \tfrac{1}{2}\,(a - b).\, cot.\, \tfrac{1}{2}\,(A + x)$$

Les tables I et IV donneront donc encore cette quantité, avec la seule attention de changer les signes. La table III est inutile ici; mais, au lieu de la table I, qui suppose les demi-arcs terrestres a et b convertis en toises, il sera plus commode d'employer la table II, qui donne les valeurs de $sin^2.\, \frac{1}{2}(a + b)$ et $sin^2.\, \frac{1}{2}\,(a - b)$ par les distances en toises.

Soient P et Q les distances aux deux signaux; le degré moyen dans nos opérations étant 57020 toises environ, nous aurons, pour calculer la table II, l'expression suivante :

$$sin^2.\, \tfrac{1}{2}\,(a \pm b) = sin^2.\, \left[\left(\frac{3600''}{57020}\right)\left(\frac{P \pm Q}{4}\right)\right]$$
$$= sin^2.\, \left[\frac{900}{57020}\,(P \pm Q)\right]$$
$$= sin^2.\, 1''\left[\frac{90}{5702}\,(P \pm Q)\right]^2$$
$$= \left(\frac{sin.\, 90''}{5702}\right)^2 (P \pm Q)^2$$
$$= \left(\frac{sin.\, 9''}{570.2}\right)^2 (P \pm Q)^2$$

et

$$10000.\, sin^2.\, \tfrac{1}{2}\,(a \pm b) = \left(\frac{sin.\, 9''}{5.702}\right)^2 (P \pm Q)^2$$
$$= 0.00000.00000.58557\,(P \pm Q)^2$$

Pour une table qui marche de 1000 en 1000 toises,

Supposez $(P \pm Q) = 1000$, cette expression deviendra . .	0.00005.8557
Le double de ce nombre sera la seconde différence. . . .	11.7114
Le triple sera la première des différences premières . . .	17.5671
Vous aurez pour 2000 le quadruple, ou	0.00023.4228
Le quintuple sera la seconde des différences premières .	29.2785
Et pour 3000	0.00052.7013

Ce procédé s'applique également à toutes les tables de nombres proportionnels au carré de l'argument.

Soit $C(nA)^2$ le terme général de la table, C étant le coefficient constant, et n ayant successivement les valeurs 1, 2, 3, etc. de la suite naturelle des nombres.

$C(n\ A)^2$ devient successivement

$$C.\ A^2;\ C.\ 4\ A^2;\ C.\ 9\ A^2;\ C.\ 16\ A^2 \ldots\ C.\ n^2\ A^2$$

Les premières différences sont successivement

$$C.\ A^2;\ 3\ C.\ A^2;\ 5\ C.\ A^2;\ 7\ C.\ A^2 + \text{etc.}$$

et la différence seconde est constamment

$$2\ C.\ A^2$$

Il suffit donc de déterminer le premier terme $C.\ A^2$, et le reste se trouve par de simples additions.

Avec ces réductions la somme des trois angles doit toujours être de 180° 0′ 0″; ce qui sert à juger de la bonté des observations, au lieu que la somme des angles d'un triangle sphérique étant variable, on est obligé, dans les autres méthodes, de calculer cet excès sphérique. Voici plusieurs moyens d'en trouver la valeur.

Ces dernières expressions sont celles dont on se sert communément; on voit qu'elles ne sont que des approximations. Il est aisé d'avoir une expression exacte.

Soient A, A', A'' les trois angles d'un triangle sphérique; soit aussi $A + A' + A'' = 180^\circ + y$, et cherchons la valeur de y,

$$A' + A'' = 180 - (A - y)$$

$$\tfrac{1}{2}(A' + A'') = 90^\circ - \tfrac{1}{2}(A - y)$$

$$tang.\ \tfrac{1}{2}(A' + A'') = cot.\ \tfrac{1}{2}(A - y) = \frac{1 + tang.\ \frac{1}{2}A.\ tang.\ \frac{1}{2}y}{tang.\ \frac{1}{2}A - tang.\ \frac{1}{2}y}$$

mais, suivant une formule de Néper,

$$tang.\ \tfrac{1}{2}(A' + A'') = \frac{cot.\ \frac{1}{2}A.\ cos.\ \frac{1}{2}(C' - C'')}{cos.\ \frac{1}{2}(C' + C'')}$$

donc

$$\frac{1 + tang.\ \frac{1}{2}A.\ tang.\ \frac{1}{2}y}{tang.\ \frac{1}{2}A - tang.\ \frac{1}{2}y} = \frac{cot.\ \frac{1}{2}A.\ cos.\ \frac{1}{2}(C' - C'')}{cos.\ \frac{1}{2}(C' + C'')}$$

d'où l'on tire

$$tang.\ \tfrac{1}{2}y = \frac{2\ sin.\ \frac{1}{2}C'.\ sin.\ \frac{1}{2}C''}{cos.\ \frac{1}{2}(C' + C'').\ tang.\ \frac{1}{2}A + cos.\ \frac{1}{2}(C' - C'').\ cot.\ \frac{1}{2}A}$$

$$= \frac{tang.\ \frac{1}{2}C'.\ tang.\ \frac{1}{2}C''.\ sin.\ A}{1 + tang.\ \frac{1}{2}C'.\ tang.\ \frac{1}{2}C''.\ cos.\ A}$$

expression finie et rigoureuse que M. Legendre avoit trouvée de son côté, et d'où je tire

$$\tfrac{1}{2}y = \frac{tang.\ \frac{1}{2}C'.\ tang.\ \frac{1}{2}C''.\ sin.\ A}{sin.\ 1''} - \frac{(tang.\ \frac{1}{2}C'.\ tang.\ \frac{1}{2}C'')^2.\ sin.\ 2A}{sin.\ 2''}$$

$$+ \frac{(tang.\ \frac{1}{2}C'.\ tang.\ \frac{1}{2}C'')^3.\ sin.\ 3A}{sin.\ 3''}$$

$$- \text{etc.}$$

L'expression finie de $tang.\ \frac{1}{2}y$ ne peut, en aucun cas, devenir négative; d'où il suit que l'excès sphérique

donc

$$(A + B + C - 180) = \frac{tang^2.\ \frac{1}{2}\ AB.\ sin.\ 2\ A - \text{etc.}}{sin.\ 1''} + \frac{tang^2.\ \frac{1}{2}\ BC.\ sin.\ 2\ C - \text{etc.}}{sin.\ 1''}$$

Il suffit du premier terme de ces deux séries. Or

$$\frac{tang^2.\ \frac{1}{2}\ AB}{sin.\ 1''} = tang.\ 1''\left(\frac{AB}{2}\right)^2 = \left(\frac{AB}{2}\right)^2.\ sin.\ 1''$$
$$= \left(\frac{1800''\ AB}{57020}\right)^2.\ sin.\ 1'' = \left(\frac{9}{285.1}\right)^2.\ sin.\ 1''$$
$$= 0''00004.8311\ (AB)^2$$

d'où

$$(A + B + C - 180^0) = 0''00004.831\ (AB)^2.\ sin.\ 2\ A + 0''00004.831\ (BC)^2.\ sin.\ 2\ C$$

Ainsi une même table peut donner en deux parties l'excès sphérique du triangle ABC. On entrera dans la table successivement avec chacun des deux côtés en toises et l'angle adjacent.

C'est ainsi que j'ai calculé la table V. Développons notre formule, elle deviendra, en faisant $a = 0.00004.831$,

$$2\ a.\ (AB)^2.\ sin.\ A.\ cos.\ A + 2\ a.\ (BC)^2.\ sin.\ C.\ cos.\ C$$
$$= 2\ a.\ AB.\ sin.\ A.\ AB.\ cos.\ A + 2\ a.\ BC.\ sin.\ C.\ BC.\ cos.\ C$$
$$= 2\ a.\ AB.\ sin.\ A.\ AD + 2\ a.\ AB.\ sin.\ A.\ CD$$
$$= 2\ a.\ AB.\ sin.\ A\ (AD + CD) = 2\ a.\ AB.\ AC.\ sin.\ A$$
$$= 2\ a.\ AB.\ BC.\ sin.\ B = 2\ a.\ B\ C.\ AC.\ sin.\ C$$
$$= 2\ a.\ (AB)^2.\ \frac{sin.\ A.\ sin.\ B}{sin.\ (A + B)}$$
$$= 4\ a.\ \textit{surface du triangle considéré comme rectiligne.}$$
$$= 0''00009.862.\ \textit{double surface du triangle rectiligne.}$$

donc

$$\frac{dx}{dy} = m.\ cos.\ y + m^2.\ cos.\ 2\,y + m^3.\ cos.\ 3\,y + \text{etc.}$$

donc

$$x = m.\ sin.\ y - \tfrac{1}{2}\,m^2.\ sin.\ 2\,y + \tfrac{1}{3}\,m^3.\ sin.\ 3\,y - \text{etc.}$$

Si l'on avoit supposé

$$tang.\ x = \frac{m.\ sin.\ y}{1 - m.\ cos.\ y}$$

tous les termes pairs auroient été positifs, aussi bien que les impairs.

Si l'on avoit

$$tang.\ y = n.\ tang.\ x$$

on feroit

$$n = cos.\ C$$

alors

$$tang.\ x - tang.\ y = \frac{sin.\ (x-y)}{cos.\ x.\ cos.\ y} = (1 - cos.\ C).\ tang.\ x$$
$$= 2\ sin^2.\ \tfrac{1}{2}\ C.\ tang.\ x$$

et

$$sin.\ (x-y) = 2\ sin^2.\ \tfrac{1}{2}\ C.\ sin.\ x.\ cos.\ y$$
$$= 2\ sin^2.\ \tfrac{1}{2}\ C.\ sin.\ x.\ cos.\ [x - (x-y)]$$
$$= 2\ sin^2.\ \tfrac{1}{2}\ C.\ sin.\ x.\ cos.\ x.\ (cos.\ x - y)$$
$$+ 2\ sin^2.\ \tfrac{1}{2}\ C.\ sin^2.\ x.\ sin.\ (x-y)$$

d'où

$$tang.\ (x-y) = \frac{sin^2.\ \frac{1}{2}\ C.\ sin.\ 2\,x}{1 - 2\ sin^2.\ \frac{1}{2}\ C.\ sin^2.\ x} = \frac{tang^2.\ \frac{1}{2}\ C.\ sin.\ 2\,x}{1 + tang^2.\ \frac{1}{2}\ C.\ cos.\ 2\,x}$$

or

$$n = cos.\ C = \frac{1 - tang^2.\ \frac{1}{2}\ C}{1 + tang^2.\ \frac{1}{2}\ C}$$

est toujours positif, et que les trois angles d'un triangle sphérique surpassent toujours 180°.

Pour démontrer les séries que nous avons substituées aux fonctions de cette forme,

$$tang.\ x = \frac{m.\ sin.\ y}{1 + m.\ cos.\ y}$$

différentions, en supposant m constante,

$$\frac{dx}{cos^2.\ x} = \frac{(1 + m.\ cos.\ y).\ m\ cos.\ y\,dy + m^2\ sin^2.\ y\,dy}{(1 + m.\ cos.\ y)^2}$$

et

$$\frac{dx}{dy} = \frac{m.\ cos.\ y + m^2}{1 + 2\ m.\ cos.\ y + m^2} = \alpha m + \beta m^2 + \gamma m^3 + \delta m^4 + \text{etc.}$$

d'où $0 =$

$$\begin{array}{rrrrr} \alpha m + & \beta m^2 + & \gamma m^3 + & \delta m^4 + \text{etc.} \\ -cos.\ y\ m + & 2\alpha.\ cos.\ y\ m^2 + & 2\beta.\ cos.\ y\ m^3 + & 2\gamma.\ cos.\ y\ m^4 + \text{etc.} \\ - & m^2 + & \alpha m^3 + & \beta m^4 + \text{etc.} \end{array}$$

On en conclut

$$\alpha = cos.\ y$$

$$\beta = 1 - 2\ \alpha.\ cos.\ y = 1 - 2\ cos.^2\ y = -\ cos.\ 2\ y$$

$$\gamma = -\alpha - 2\ \beta.\ cos.\ y = -\ cos.\ y + 2\ cos.\ 2\ y.\ cos.\ y$$
$$= cos.\ 3\ y$$

$$\delta = -\ 2\ \gamma.\ cos.\ y - \alpha\beta$$
$$= -\ 2\ cos.\ 3\ y.\ cos.\ y + cos.\ 2\ y = -\ 4\ y$$

et ainsi des autres, parce qu'on a généralement

$$2\ cos.\ nA.\ cos.\ A - cos.\ (n-1)\ A = cos.\ (n+1)\ A$$

observé la distance ZOA, au lieu de la distance ZCA. La différence est évidemment l'angle CAO. Or

$$tang.\ A = \frac{\left(\frac{CO}{OA}\right) sin.\ O}{1 - \frac{CO}{OA} \cdot cos.\ O}$$

d'où

$$A = \left(\frac{CO}{OA}\right) \cdot \frac{sin.\ O}{sin.\ 1''} + \left(\frac{CO}{OA}\right)^2 \cdot \frac{sin.\ 2\ O}{sin.\ 2''} + \left(\frac{CO}{OA}\right)^3 \cdot \frac{sin.\ 3\ O}{sin.\ 3''}$$

$$= \left(\frac{dH}{D.\ sin.\ 1''}\right) sin.\ \delta + \left(\frac{dH}{D}\right)^2 \frac{sin.\ 2\ \delta}{sin.\ 2''} + \text{etc.}$$

dH étant la différence de hauteur, D la distance du signal observé, et δ la distance qu'il s'agit de réduire.

La distance corrigée sera donc

$$\delta + \left(\frac{dH}{D}\right) \cdot \frac{sin.\ \delta}{sin.\ 1''} + \text{etc.}$$

Le premier terme est toujours suffisant.

Quelquefois, au lieu de descendre, nous avons été forcés de nous mettre en avant du centre de station, comme en O (*fig.* 10). Alors la distance corrigée $= \delta + \left(\frac{r}{D}\right) \cdot \frac{cos.\ \delta}{sin.\ 1''} \cdot r$ est la distance au centre.

Remarquez que *cos.* δ est négatif si $\delta > 90°$. La correction devient alors soustractive. En effet, dans ce cas, la dépression HOA' a été trouvée trop grande, la distance au zénith trop grande; par conséquent il la faut diminuer. Au contraire, si l'objet est élevé au-dessus de la ligne horizontale OH, la hauteur de l'objet a été trouvée trop grande, la distance au zénith trop petite; il la faut augmenter.

Le triangle COA donne

$$AC : \sin. O :: OC : \sin. A$$

et

$$A = \frac{OC. \sin. O}{D. \sin. 1''} = \frac{r. \cos. x}{D. \sin. 1''}$$

Si le centre est en B', $B'CO$ étant dans le plan de l'horizon,

$$OC. = OB'. \cos. HOB'$$

ou

$$\textit{distance corrigée} - \delta' = \frac{r. \cos. y. \cos. \delta}{D. \sin. 1''}$$

Cette expression est générale, en faisant attention aux signes des deux cosinus.

Les distances au zénith ainsi corrigées, quand il y aura lieu, serviront pour réduire les angles à l'horizon; mais, pour calculer les différences de niveau des stations, il faudra réduire toutes les distances au zénith au sommet de tous les signaux, en y ajoutant la correction $\frac{dH. \sin. \delta}{D. \sin. 1''}$ donnée ci-dessus. C'est pour cela que, dans toutes mes stations, j'ai donné la quantité dH en toises. Ainsi, page 2, on voit qu'à Dunkerque $dH = 210$.

Au lieu de réduire la distance au zénith à celle qu'on auroit observée en plaçant le cercle au sommet du signal, on peut la réduire au pied du même signal : alors dH sera une quantité négative.

Dans la partie nord de la France, presque tous mes signaux étoient des clochers; mon cercle étoit communément beaucoup plus près de la pointe du clocher que

observé fût toujours dans l'axe; mais c'est ce qui n'est pas, et j'en ai une preuve bien remarquable entre mille autres. La flèche de Sauti est une pyramide octogonale assez belle. Un jour que de Bonnières je l'observois éclairée du soleil, elle me parut avoir trois pointes différentes. La face qui se présentoit à moi plus directement étoit fort blanche; les faces voisines, foiblement éclairées, avoient presque leur couleur naturelle : elles paroissoient plus courtes que la face blanche, et elles étoient inégales entre elles. Aucune de ces trois pointes n'étoit véritablement dans l'axe du clocher; toutes trois étoient à la surface, et d'autant plus éloignées de l'axe qu'elles étoient plus courtes. Il est évident que des observations faites dans de pareilles circonstances sont nécessairement défectueuses, et ce qu'il y a de plus fâcheux, c'est qu'il est impossible de calculer et de corriger l'erreur; il faut attendre et choisir les instans favorables.

Pour preuve des erreurs que peuvent produire les phases des signaux, je citerai des angles observés à Bonnières.

Le 21 juillet, à 9^h du matin, l'angle entre Sauti et Fiefs me parut de	90°	42′	8″0
Le lendemain, à pareille heure, je trouvai	90°	42′	7″7
Les signaux n'étoient point éclairés. Milieu	90°	42′	7″85
Le 21, à 4^h, les objets étant éclairés obliquement, l'angle fut de	90°	42′	11″6
Le 22, à 3^h, les objets étant encore éclairés,	90°	42′	12″8
Milieu	90°	42′	12″2
Différence			4″35

La même chose est arrivée à M. Méchain au puy Cambatjou, sur les signaux de la Gaste et puy Saint-Georges.

Les deux signaux étant éclairés en sens contraire un soir et un matin, on trouva les angles	66° 37′ 54″65
Et	66° 37′ 39″66
Le milieu	66° 37′ 47″15
Ce qui s'accorde parfaitement avec celui de trois autres séries qu'on peut voir page 322	66° 37′ 47″177
Mais la différence entre les deux premières est de . . .	14″99

M. Méchain a supprimé ces deux séries comme peu sûres; mais les ayant retrouvées dans ses manuscrits, j'ai cru devoir les rapporter à l'appui de ce que j'ai observé moi-même. Les deux séries supprimées étoient chacune de vingt-quatre angles.

La compensation n'est pas toujours aussi parfaite que dans cet exemple. La même station de Cambatjou m'en fournira la preuve.

Pour l'angle entre puy Saint-Georges et Montredon, deux séries de vingt-quatre angles chacune (non publiées), donnent	71° 15′ 17″79
Et	71° 15′ 8″47
Milieu des deux séries rejetées	71° 15′ 13″1
Milieu des trois séries imprimées page 323	71° 15′ 11″3
La différence est	1″8
Mais le milieu entre les cinq seroit	71° 15′ 12″0

On conçoit en effet qu'il faut une réunion de cir-

d'Ennordre (ces dernières observations, devenues inutiles, n'ont pas été imprimées, mais elles sont consignées dans mon registre) : ce signal me parut de moitié plus court qu'à l'ordinaire, et la partie visible étoit oblique; ce qui provenoit sans doute de ce que toutes les parties du signal n'étoient pas couvertes de planches également neuves et également propres à réfléchir la lumière du soleil. En effet, ces apparences ne se remarquent guère que dans les temps un peu brumeux. Dans ce cas, c'est un grand hasard si l'angle mesuré peut être exact, quelque précaution qu'on prenne en l'observant.

J'ai dit, page 223, que la réduction à l'axe du belvédère pouvoit être de $11''.\ sin.\ B$, en supposant que la pointe fût invisible et la hauteur réduite en apparence aux trois quarts. En effet, d'après les dimensions rapportées au même endroit, on auroit par la formule de la page 133,

$$\left(\frac{P.\ sin.\ B}{D.\ sin.\ 1''}\right) = \frac{0{,}539.\ sin.\ B}{9147.\ sin.\ 1''} = 11''8.\ sin.\ B$$

Or B étoit de 19° 20′ pour une des faces qui pouvoient être éclairées, et de 25° pour l'autre. Ainsi l'angle pouvoit être de $3''89$ trop grand et de $5''1$ trop petit. Les corrections doubleroient si la moitié du toit étoit invisible.

Je n'ai point rappelé dans cette introduction quelques corrections d'un genre particulier qui ont eu lieu dans des circonstances uniques; elles ont été suffisamment expliquées aux stations où j'ai été forcé d'y recourir, et pour lesquelles ont été faites presque toutes les figures

des planches II et III : mais il me reste à démontrer ce que j'ai dit page 23, station de Cassel, que l'erreur de l'observation, quand les deux angles d'une tour sont inégalement élevés, est égale à la demi-différence des hauteurs; et d'abord il faut avertir qu'à la page 23 il faut lire par-tout I pour D, et H pour K.

I et H sont donc les angles inégalement élevés de la tour de Cassel qui se plaçoient sur les fils du réticule; HK est la différence de hauteur; l'axe de la tour est Pn, et l'observation donnoit l'angle pour Cam. L'erreur est donc

$$ab = Ib - Ia = \tfrac{1}{2} IK - \tfrac{1}{2} Id = \tfrac{1}{2} (IK - Id)$$
$$= \tfrac{1}{2} dK = \tfrac{1}{2} KH = 0''0833$$

Planche III, la figure 13 *bis* se rapporte à la note de la page 108. Elle représente le tourillon de l'horloge, le pélican qui a été pris pour signal, et la roue qui fait mouvoir le marteau de l'horloge. Vue de face, comme dans la figure, cette roue est séparée du tourillon; vue obliquement, l'intervalle disparoissoit. Cette figure est copiée d'une estampe que j'ai tirée à Bourges d'un vieux Bréviaire.

Nous terminerons ce qui regarde les observations géodésiques par l'explication des tables qui suivent, et qui sont destinées à faciliter le calcul des réductions.

Je choisirai l'angle à Violan, entre Aubassin et la Bastide, comme l'un de ceux dont les réductions sont les plus fortes.

Réduction à l'horizon et aux cordes.

Angle observé réduit au centre.	*Distance au zénith.*		*Distances en toises des signaux.*	
	Aubassin. . .	91° 32′ 45″	Aubassin.	18983
	Bastide. . . .	91° 7′ 10″	Bastide.	25423
51° 9′ 29″744. .	$H + h$ =	2° 39′ 55″	$P + Q$ =	43706
	$H - h$ =	25′ 35″	$P - Q$ =	7160

	Table I.		*Table II.*	
Argumens	$H + h$	$H - h$	$P + Q$	$P - Q$
Facteurs	+ 5.408	+ 0.139	— 0.112	— 0.003
Table IV. Angle obs.	+ 9″87	— 43″09	+ 9″87	— 43″09
	0″37856	4″309	0″987	0″12927
	4″3264	1″2927	987	
	48″672	3878	1974	
	+ 53″377	— 5″99	— 1″11	
	— 5′ 99		+ 0″13	
	+ 47″387 Réd. à l'horizon		— 0″98	
51°	9′ 29″744 Angle au centre.			
51°	10′ 17″131 Angle à l'horizon.			
	— 0″98 Réduction aux cordes.			
51°	10′ 16″15 Angle des cordes.			

$H + h$ est la somme des deux distances au zénith diminuée de 180°. Si la somme étoit moindre que de 180°, $(H + h)$ seroit ce qui s'en manque pour aller

à 180°. $(H - h)$ est, dans tous les cas, la différence des deux distances au zénith, en retranchant la plus petite de la plus grande.

Les quantités $(H + h)$ et $(H - h)$ sont toujours censées positives, car leurs carrés seuls entrent dans la formule de réduction.

Avec $(H + h)$ et $(H - h)$ vous prenez dans la table I deux nombres auxquels vous donnez le signe +.

$P + Q$ est la somme des distances en toises entre l'observateur et chacun des signaux observés; $P - Q$ est la différence de ces mêmes distances. $P - Q$ se prend en retranchant la plus petite de la plus grande; ainsi $(P - Q)$ est toujours une quantité positive.

Avec $(P + Q)$ et $(P - Q)$ vous prenez dans la table II deux nombres auxquels vous donnez le signe — invariablement.

Avec l'angle observé, 51° 9′ ½, vous prenez dans la table IV le nombre *tangente*, auquel vous donnez toujours le signe +, et que vous mettez sous le facteur donné par $(H + h)$.

Avec le même angle, vous prenez dans la colonne voisine le nombre *cotangente* auquel, vous donnez toujours le signe —, et que vous placez sous le facteur de $(H - h)$.

Vous placez ces deux nombres avec leurs mêmes signes sous les facteurs $(P + Q)$ et $(P - Q)$, comme vous le voyez dans le type du calcul.

Vous faites les quatre multiplications.

La différence des deux premiers produits est la réduction à l'horizon, qui s'applique, suivant son signe, à l'angle réduit au centre.

La différence des deux derniers produits est la réduction aux cordes, et elle s'applique, suivant son signe, à l'angle horizontal.

Cette dernière réduction est presque toujours soustractive; mais il arrive pourtant quelquefois qu'elle devient additive, le quatrième produit surpassant alors le troisième.

A l'ordinaire, ce quatrième produit est nul, et le troisième toujours fort petit; en sorte qu'en calculant la réduction à l'horizon, qui est indispensable, il n'en coûte guère davantage pour avoir la réduction aux cordes.

Pour la réduction à l'horizon, il suffit le plus souvent des deux produits que nous avons calculés. Cependant, dans la rigueur, la différence de ces produits doit être multipliée par le produit *sec. H. sec. h* que fournit la table III.

Dans notre exemple, avec $H = 1^\circ\,33'$, et $h = 1^\circ\,7'$, je trouve, dans la table III, 1,0006 qui doit multiplier $+\,47''387$, valeur approchée de la réduction; mais $0,0006 \times 47''4 = 0''02844$ étant insensible, on peut supposer *sec. H. sec. h* $= 1$.

Si la réduction à l'horizon étoit de plusieurs minutes, les termes du second ordre, que nous négligeons, deviendroient sensibles. A la réduction (*n. sec. H. sec. h*) donnée par les tables I, III et IV, il faudroit ajouter

les termes $-\frac{1}{2}(n.\ sec.\ H.\ sec.\ h)^2 \frac{cot.\ A}{sin.\ 1''} + \frac{1}{2}(n.\ sec.\ H.\ sec.\ h)^3 \frac{(\frac{1}{3} + cot^2.\ A)}{sin^2.\ 1''}$. J'en ai supprimé la table, qui ne sert presque jamais. On peut tenir compte du terme $-\frac{1}{2}(n.\ sec.\ H.\ sec.\ h)^2 \frac{cot.\ A}{sin.\ 1''}$ en recommençant le calcul avec $(A + \frac{1}{2}x)$, au lieu de A; ce qui changera fort peu les membres donnés par la table IV.

Dans notre exemple, $\frac{1}{2}x$ étant $\frac{1}{2}(47''3) = 23''7$, on voit qu'il auroit fallu entrer dans la table IV avec l'angle 51° 9′ 54″, ou 51° 9′9.

Mais supposons que la réduction eût été 10′, la moitié 5′, ajoutée à l'angle 51° 10′ $= A$, auroit donné $A + \frac{1}{2}x = 51°\ 15'$, et les nombres *tang.* et *cot.* seroient devenus 9″89 et 43″00. L'un auroit augmenté de 0″01, l'autre diminué de 0″08; la réduction auroit augmenté de 0″054 + 0″01072 = 0″066, quantité encore insensible.

La table V sert à trouver l'excès sphérique du triangle entier.

Dans le triangle Violan, Aubassin et Bastide,

L'angle à Violan est . .	51° 10′ . .	Violan Aubassin 18264t . .	1″57
L'angle à Bastide, . . .	45° 34′ . .	Bastide Aubassin 19922t . .	1″91
		Excès sphérique	3″48

Choisissez les deux angles les plus petits du triangle : ce sont ici ceux de Violan et de Bastide, car celui d'Aubassin est de 83°; des deux objets choisis, prenez la distance au troisième. Ainsi, à côté de l'angle à Violan

mettez la distance de Violan à Aubassin, ou 18264t; à côté de l'angle à Bastide mettez la distance de Bastide à Aubassin = 19922t. Avec le premier angle et la première distance la table V donne 1″57, avec le second angle et la seconde distance elle donne 1″91; la somme 3″48 est l'excès sphérique. En choisissant les deux plus petits angles, on est sûr que la perpendiculaire tombera dans le triangle, et les deux parties fournies par la table seront de même signe; mais si l'un des angles choisis étoit obtus, la perpendiculaire tomberoit dehors, et le nombre trouvé dans la table V avec l'angle obtus seroit soustractif. On évite cette différence en ne prenant que des angles aigus, ce qui arrivera toujours quand on prendra les plus petits. Au reste, pour employer l'angle obtus, on en prend le supplément à 180°, et l'on donne le signe —, au nombre pris dans la table avec ce supplément. Par ce moyen on aura toujours trois manières différentes pour trouver l'excès sphérique d'un même triangle, par la table V.

La table VI donne tout d'un coup l'excès sphérique. Pour s'en servir, il suffit d'avoir une carte des triangles, avec une échelle. Ainsi, planche VI, prenant avec un compas la distance de Violan à Bastide, et la portant sur l'échelle, je trouve 25600t. Ce côté sera la base. Mettant une pointe de compas sur Aubassin, je cherche la plus courte distance au côté opposé pris pour base; je trouve que cette distance est de 14000t. Avec ces deux nombres je trouve 3″46 pour excès sphérique.

TABLES
POUR LA RÉDUCTION DES ANGLES.

TABLE I. Arg. $(H + h)$ et $(H - h)$.

Somme et différence des hauteurs des deux signaux sur l'horizon.

M.	0° +	1° +	2° +	M.	0° +	1° +	2° +
1	0.000	0.787	3.097	31	0.203	1.751	4.822
2	0.001	0.813	3.148	32	0.217	1.790	4.886
3	0.002	0.839	3.200	33	0.230	1.829	4.951
4	0.003	0.866	3.252	34	0.244	1.869	5.016
5	0.005	0.893	3.305	35	0.259	1.909	5.081
6	0.007	0.921	3.358	36	0.274	1.949	5.147
7	0.010	0.949	3.411	37	0.289	1.990	5.213
8	0.013	0.978	3.465	38	0.305	2.031	5.280
9	0.017	1.007	3.520	39	0.321	2.073	5.347
10	0.021	1.036	3.575	40	0.338	2.115	5.414
11	0 026	1.066	3.630	41	0.355	2.158	5.482
12	0.030	1.096	3.685	42	0.373	2.201	5.550
13	0.036	1.127	3.741	43	0.391	2.244	5.619
14	0.041	1.158	3.798	44	0.409	2.288	5.688
15	0.047	1.190	3.855	45	0.428	2.332	5.758
16	0.054	1.222	3.912	46	0.447	2.376	5.828
17	0.061	1.254	3.970	47	0.467	2.421	5.899
18	0.068	1.287	4.028	48	0.487	2.467	5.970
19	0.076	1.320	4.086	49	0.508	2.513	6.041
20	0.084	1.354	4.145	50	0.529	2.559	6.112
21	0.093	1.388	4.205	51	0.550	2.606	6.184
22	0.102	1.422	4.265	52	0.572	2.653	6.257
23	0.112	1.457	4.325	53	0.594	2.701	6.330
24	0.122	1.492	4.386	54	0.617	2.749	6.403
25	0.132	1.528	4.447	55	0.640	2.797	6.477
26	0.143	1.564	4.508	56	0.663	2.846	6.551
27	0.154	1.601	4.570	57	0.687	2.895	6.626
28	0.166	1.638	4.633	58	0.711	2.945	6.701
29	0.178	1.675	4.695	59	0.736	2.995	6.776
30	0.190	1.713	4.758	60	0.761	3.046	6.852

TABLE II.

Arc. $(P+Q)$ et $(P-Q)$

Somme et différence des distances des deux signaux.

En toises. $P \pm Q$	+	En toises. $P \pm Q$	−
0000	0.000	30000	0.052
1000	0.000	31000	0.056
2000	0.000	32000	0,060
3000	0.001	33000	0.064
4000	0.001	34000	0.068
5000	0.001	35000	0.072
6000	0.002	36000	0.075
7000	0.003	37000	0.080
8000	0.004	38000	0.085
9000	0.005	39000	0,089
10000	0.006	40000	0.094
11000	0.007	41000	0.098
12000	0.008	42000	0.103
13000	0.010	43000	0.108
14000	0.011	44000	0.113
15000	0.013	45000	0.119
16000	0.015	46000	0.124
17000	0,017	47000	0.129
18000	0.019	48000	0.135
19000	0.021	49000	0.146
20000	0.023	50000	0.146
21000	0.026	51000	0.152
22000	0.028	52000	0.158
23000	0.031	53000	0.164
24000	0.034	54000	0.171
25000	0.037	55000	0.177
26000	0.040	56000	0.184
27000	0.043	57000	0.190
28000	0.048	58000	0.197
29000	0.049	59000	0.204
30000	0.053	60000	0.211

TABLE III.

Argument, H et h.

Les chiffres 1.00 qui sont en tête de chaque colonne, sont communs à tous les nombres de la table.

D. M.	0° 0′	0° 30′	1° 0′	1° 30′	2° 0′	2° 30′	3° 0′
	1.00	1.00	1.00	1.00	1.00	1.00	1.00
0 0	00	00	02	03	06	10	14
10	00	01	02	03	06	10	14
20	00	01	02	04	06	10	14
30	00	02	02	04	06	10	14
40	01	02	02	04	07	11	15
50	01	02	03	05	07	11	15
1 0	02	02	03	05	08	11	15
10	02	02	04	06	08	12	16
20	03	03	04	06	09	12	16
30	03	04	05	07	09	13	17
40	04	05	06	08	10	14	18
50	05	06	07	09	11	15	19
2 0	06	06	08	10	12	16	20
10	07	07	09	11	13	17	21
20	08	09	10	12	14	18	22
30	10	10	11	13	16	19	23
40	11	11	12	14	17	20	25
50	12	13	14	16	18	21	26
3 0	14	14	15	17	20	23	27

Pour réduire à l'horizon l'angle observé, on prendra dans la table I deux facteurs, l'un avec l'argument $H+h$) l'autre avec l'arg. $(H-h)$.

Pour réduire l'angle horizontal à l'angle des cordes, on prendra dans la table II deux facteurs avec les argumens $P+Q$) et $(P-Q)$.

La table II donne le facteur *séc. H. séc. h*, qui, dans certains cas assez rares, sert à achever le calcul de la réduction à l'horizon.

TABLE IV.

ARGUMENT, *angle à réduire.*

Cherchez l'angle observé dans la colonne à gauche et descendante, si cet angle est moindre que 90°, et dans la colonne à droite et ascendante, s'il surpasse 90°.

A côté de l'angle vous trouverez deux nombres, l'un dans la colonne intitulée *tang.*, et l'autre dans la colonne intitulée *cotang.*

Angle. D.	M.	Tang. +	Cotang. —		Angle. D.	M.	Tang. +	Cotang. —	
12	0	2″17	196″25	168 0	16	0	2″,90	146″77	164 0
	10	2.20	193.54	167 50		10	2,93	145.23	50
	20	2.23	190.90	40		20	2.96	143.72	40
	30	2.26	188.34	30		30	2.99	142.26	30
	40	2.29	185.84	20		40	3.02	140.82	20
	50	2.32	183.40	10		50	3.05	139.40	10
13	0	2,35	181.04	167 0	17	0	3.08	138.02	163 0
	10	2.38	178.72	50		10	3.11	136.66	50
	20	2.41	176.37	40		20	3.14	135.32	40
	30	2 44	174.27	30		30	3.18	134.01	30
	40	2,47	172.12	20		40	3.21	132.73	20
	50	2.50	170.03	10		50	3.24	131.47	10
14	0	2,53	167.99	166 0	18	0	3.27	130.23	162 0
	10	2.56	165.99	50		10	3.30	129 02	50
	20	2.60	161.04	40		20	3.33	127.82	40
	30	2 63	162.14	30		30	3.36	126.65	30
	40	2.66	160.27	20		40	3.39	125,50	20
	50	2.69	158.45	10		50	3.42	124.37	10
15	0	2.72	156.68	165 0	19	0	3.45	123,26	161 0
	10	2.75	154.93	50		10	3,48	122.17	50
	20	2.78	153.23	40		20	3.51	121.09	40
	30	2.81	151.56	30		30	3.55	120.04	30
	40	2.84	149.93	20		40	3.58	119.00	20
	50	2.87	148.33	10		50	3.61	117.98	10
16	0	2.90	146.77	164 0	20	0	3.64	116.98	160 0
		— Cot.	+ Tang.	D. M. Angle.			— Cot.	+ Tang.	D. M. Angle.

Angle. D.	M.	Tang. +	Cotang. −		Angle. D.	M.	Tang. +	Cotang. −	
20	0	3″64	116″98	160 0	26	0	4″76	89″35	154 0
	10	3.67	115.99	50		10	4.79	88.75	50
	20	3.70	115.02	40		20	4.82	88.17	40
	30	3.73	114.07	30		30	4.86	87.60	30
	40	3.76	113.13	20		40	4.89	87.03	20
	50	3.79	112.20	10		50	4.92	86.58	10
21	0	3.82	111.29	159 0	27	0	4.95	85.92	153 0
	10	3.85	110.39	50		10	4.98	85.37	50
	20	3.88	109.51	40		20	5.02	84.83	40
	30	3.92	108.64	30		30	5.05	84.30	30
	40	3.95	107.79	20		40	5.08	83.77	20
	50	3.98	106.94	10		50	5.11	83.25	10
22	0	4.01	106.11	158 0	28	0	5.14	82.74	152 0
	10	4.04	105.30	50		10	5.17	82.22	50
	20	4.07	104.49	40		20	5.21	81.71	40
	30	4.11	103.70	30		30	5.24	81.12	30
	40	4.14	102.91	20		40	5.27	80.73	20
	50	4.17	102.14	10		50	5.30	80.24	10
23	0	4.20	101.38	157 0	29	0	5.33	79.76	151 0
	10	4.23	100.63	50		10	5.36	79.28	50
	20	4.26	99.89	40		20	5.40	78.81	40
	30	4.29	99.17	30		30	5.43	78.34	30
	40	4.32	98.44	20		40	5.46	77.89	20
	50	4.35	97.74	10		50	5.49	77.43	10
24	0	4.38	97.04	156 0	30	0	5.53	76.98	150 0
	10	4.41	96.35	50		10	5.56	76.53	50
	20	4.45	95.67	40		20	5.59	76.09	40
	30	4.48	95.00	30		30	5.62	75.66	30
	40	4.51	94.34	20		40	5.66	75.23	20
	50	4.54	93.68	10		50	5.69	74.80	10
25	0	4.57	93.04	155 0	31	0	5.72	74.38	149 0
	10	4.60	92.40	50		10	5.75	73.96	50
	20	4.63	91.77	40		20	5.78	73.55	40
	30	4.67	91.16	30		30	5.82	73.14	30
	40	4.70	90.54	20		40	5.85	72.73	20
	50	4.73	89.94	10		50	5.88	72.33	10
26	0	4.76	89.35	154 0	32	0	5.91	71.93	148 0
		− Cot.	+ Tang.	D. M. Angle.			− Cot.	+ Tang.	D. M. Angle.

Angle. D.	M.	Tang. +	Cotang. −		Angle. D.	M.	Tang. +	Cotang. −	
32	0	5″91	71″93	148 0	38	0	7″10	59″90	142 0
	10	5.94	71.54	50		10	7.13	59.62	50
	20	5.98	71.15	40		20	7.17	59.34	40
	30	6.01	70.77	30		30	7.21	59.06	30
	40	6.04	70.39	20		40	7.24	58.79	20
	50	6.07	70.01	10		50	7.27	58.52	10
33	0	6.11	69.63	147 0	39	0	7.30	58.25	141 0
	10	6.14	69.26	50		10	7.33	57.98	50
	20	6.18	68.90	40		20	7.37	57.71	40
	30	6.21	68.54	30		30	7.40	57.45	30
	40	6.24	68.16	20		40	7.44	57.19	20
	50	6.27	67.82	10		50	7.47	56.93	10
34	0	6.31	67.47	146 0	40	0	7.51	56.67	140 0
	10	6.34	67.12	50		10	7.54	56.42	50
	20	6.37	66.77	40		20	7.57	56.17	40
	30	6.41	66.43	30		30	7.61	55.92	30
	40	6.44	66.09	20		40	7.64	55.67	20
	50	6.47	65.75	10		50	7.68	55.42	10
35	0	6.50	65.42	145 0	41	0	7.71	55.17	139 0
	10	6.54	65.09	50		10	7.75	54.93	50
	20	6.57	64.76	40		20	7.78	54.69	40
	30	6.60	64.44	30		30	7.81	54.45	30
	40	6.64	64.12	20		40	7.85	54.21	20
	50	6.67	63.80	10		50	7.88	53.97	10
36	0	6.70	63.48	144 0	42	0	7.92	53.73	138 0
	10	6.73	63.17	50		10	7.95	53.50	50
	20	6.77	62.86	40		20	7.98	53.27	40
	30	6.80	62.55	30		30	8.02	53.04	30
	40	6.84	62.25	20		40	8.05	52.81	20
	50	6.87	61.95	10		50	8.08	52.58	10
37	0	6.90	61.65	143 0	43	0	8.12	52.36	137 0
	10	6.93	61.35	50		10	8.15	52.14	50
	20	6.97	61.06	40		20	8.19	51.92	40
	30	7.01	60.77	30		30	8.22	51.70	30
	40	7.04	60.48	20		40	8.26	51.48	20
	50	7.07	60.19	10		50	8.29	51.26	10
38	0	7.10	59.90	142 0	44	0	8.33	51.05	136 0
		− Cot.	+ Tang.	D. M, Angle.			− Cot.	+ Tang.	D. M. Angle.

Angle. D. M.	Tang. +	Cotang. —		Angle. D. M.	Tang. +	Cotang. —	
44 0	8″33	51″05	136 0	50 0	9″52	44″23	130 0
10	8.36	50.84	50	10	9.65	44.06	50
20	8.40	50.63	40	20	9.69	43.90	40
30	8.43	50.42	30	30	9.73	43.73	30
40	8.47	50.21	20	40	9.76	43.57	20
50	8.50	50.00	10	50	9.80	43 40	10
45 0	8.54	49.80	135 0	51 0	9.84	43.24	129 0
10	8.57	49.59	50	10	9.87	43.08	50
20	8.61	49.39	40	20	9.91	42.92	40
30	8.65	49.19	30	30	9.95	42.76	30
40	8.68	48.99	20	40	9.98	42.60	20
50	8.72	48.79	10	50	10.02	42.44	10
46 0	8.76	48.59	134 0	52 0	10.06	42.29	128 0
10	8.79	48.39	50	10	10.09	42.13	50
20	8 83	48.20	40	20	10.13	41.98	40
30	8.87	48.01	30	30	10.17	41.82	30
40	8.90	47.82	20	40	10.20	41.67	20
50	8.94	47.63	10	50	10.24	41.52	10
47 0	8.97	47.44	133 0	53 0	10.28	41.37	127 0
10	9.00	47.25	50	10	10.31	41.22	50
20	9.04	47.06	40	20	10.35	41.07	40
30	9.07	46.88	30	30	10.39	40.92	30
40	9.11	46.69	20	40	10.43	40.77	20
50	9.14	46.51	10	50	10.47	40.62	10
48 0	9.18	46.33	132 0	54 0	10.51	40.48	126 0
10	9.21	46.15	50	10	10.54	40.33	50
20	9.25	45.97	40	20	10.58	40.19	40
30	9.29	45.79	30	30	10 62	40.04	30
40	9.32	45.61	20	40	10.66	39.90	20
50	9.36	45.43	10	50	10.70	39.76	10
49 0	9.40	45.26	131 0	55 0	10.74	39.62	125 0
10	9.43	45.08	50	10	10.77	39.48	50
20	9.47	44.91	40	20	10.81	39.34	40
30	9.51	44.74	30	30	10.85	39.20	30
40	9.54	44.57	20	40	10.89	39.06	20
50	9.58	44.40	10	50	10.93	38.92	10
50 0	9.62	44.23	130 0	56 0	10.97	38.79	124 0
	— Cot.	+ Tang.	D. M. Angle.		— Cot.	+ Tang.	D. M. Angle.

Angle. D.	M.	Tang. +	Cotang. —			Angle. D.	M.	Tang. +	Cotang. —		
56	0	10″97	38.79	124	0	62	0	12″39	34″33	118	0
	10	11.00	38.68		50		10	12.43	34.21		50
	20	11.04	38.58		40		20	12.47	34.10		40
	30	11.08	38.39		30		30	12.51	33.99		30
	40	11.12	38.25		20		40	12.56	33.88		20
	50	11.16	38.12		10		50	12.60	33.77		10
57	0	11.20	37.99	123	0	63	0	12.64	33.66	117	0
	10	11.23	37.86		50		10	12.68	33.56		50
	20	11.27	37.73		40		20	12.72	33.44		40
	30	11.31	37.60		30		30	12.76	33.33		30
	40	11.35	37.47		20		40	12.80	33.22		20
	50	11.39	37.34		10		50	12.84	33.11		10
58	0	11.43	37.21	122	0	64	0	12.89	33.01	116	0
	10	11.47	37.08		50		10	12.93	32.90		50
	20	11.51	36.96		40		20	12.97	32.80		40
	30	11.55	36.83		30		30	13.01	32.69		30
	40	11.59	36.71		20		40	13.05	32.58		20
	50	11.63	36.58		10		50	13.09	32.48		10
59	0	11.67	36.46	121	0	65	0	13.14	32.38	115	0
	10	11.71	36.33		50		10	13.18	32.28		50
	20	11.75	36.21		40		20	13.22	32.17		40
	30	11.79	36.09		30		30	13.26	32.07		30
	40	11.83	35.97		20		40	13.30	31.97		20
	50	11.87	35.85		10		50	13.34	31.87		10
60	0	11.91	35.73	120	0	66	0	13.39	31.76	114	0
	10	11.95	35.61		50		10	13.43	31.66		50
	20	11.99	35.49		40		20	13.47	31.56		40
	30	12.03	35.37		30		30	13.52	31.46		30
	40	12.07	35.25		20		40	13.56	31.36		20
	50	12.11	35.13		10		50	13.60	31.26		10
61	0	12.15	35.02	119	0	67	0	13.65	31.16	113	0
	10	12.19	34.90		50		10	13.69	31.06		50
	20	12.23	34.79		40		20	13.73	30.96		40
	30	12.27	34.67		30		30	13.78	30.87		30
	40	12.31	34.56		20		40	13.82	30.77		20
	50	12.35	34.44		10		50	13.86	30.67		10
62	0	12.39	34.33	118	0	68	0	13.91	30.58	112	0
		— Cot.	+ Tang.	D. Angle.	M.			— Cot.	+ Tang.	D. Angle.	M.

Angle. D.	M.	Tang. +	Cotang. −		Angle. D.	M.	Tang. +	Cotang. −	
68	0	13″91	30″58	112 0	74	0	15″54	27″37	106 0
	10	13.95	30.48	50		10	15.58	27.28	50
	20	13.99	30.39	40		20	15.63	27.29	40
	30	14.04	30.29	30		30	15.68	27.12	30
	40	14.08	30.20	20		40	15.73	27.04	20
	50	14.12	30.10	10		50	15.78	26.96	10
69	0	14.17	30.01	111 0	75	0	15.83	26.88	105 0
	10	14.21	29.91	50		10	15.87	26.80	50
	20	14.26	29.82	40		20	15.92	26.72	40
	30	14.30	29.73	30		30	15.97	26.64	30
	40	14.35	29.64	20		40	16.01	26.56	20
	50	14.39	29.55	10		50	16.06	26 48	10
70	0	14.44	29.46	110 0	76	0	16.11	26.40	194 0
	10	14.48	29.37	50		10	16.16	26.32	50
	20	14.53	29.28	40		20	16.21	26.24	40
	30	14.57	29.19	30		30	16.26	26.16	30
	40	14.62	29.10	20		40	16.31	26.08	20
	50	14.66	29.01	10		50	16.36	26.00	10
71	0	14.71	28.92	109 0	77	0	16.41	25.93	103 0
	10	14.75	28.83	50		10	16.45	25.85	50
	20	14.80	28.74	40		20	16 50	25.77	40
	30	14.85	28.65	30		30	16.55	25.70	30
	40	14.89	28.56	20		40	16.60	25.62	20
	50	14.94	28.47	10		50	16.65	25.54	10
72	0	14 99	28.39	108 0	78	0	16.70	25.47	102 0
	10	15.03	28.30	50		10	16.75	25.39	50
	20	15.08	28 21	40		20	16.80	25.32	40
	30	15.12	28.13	30		30	16,85	25.24	30
	40	15.17	28.04	20		40	16.90	25.17	20
	50	15.21	27.95	10		50	16.95	25.09	10
73	0	15.26	27.87	107 0	79	0	17.00	25.02	101 0
	10	15.30	27.78	50		10	17.05	24.94	50
	20	15.35	27.70	40		20	17.10	24.87	40
	30	15.40	27.62	30		30	17.15	24.80	30
	40	15.44	27.53	20		40	17.20	24.72	20
	50	15 49	27.45	10		50	17.25	24.65	10
74	0	15.54	27.37	106 0	80	0	17.31	24.58	100 0
		− Cot.	+ Tang.	D. M. Angle.			− Cot.	+ Tang.	D. M. Angle

Angle. D.	M.	Tang. +	Cotang. −			Angle. D.	M.	Tang. +	Cotang. −		
80	0	17″31	24″58	100	0	85	0	18″90	22″50	95	0
	10	17.36	24.50		50		10	18.95	22.43		50
	20	17.41	24.43		40		20	19.01	22.37		40
	30	17.46	24.36		30		30	19.06	22.30		30
	40	17.51	24.29		20		40	19.12	22.24		20
	50	17.56	24.22		10		50	19.17	22.18		10
81	0	17.62	24.15	99	0	86	0	19.23	22.12	94	0
	10	17.67	24.08		50		10	19.28	22.05		50
	20	17.72	24.01		40		20	19.34	21.99		40
	30	17.77	23.94		30		30	19.40	21.92		30
	40	17.82	23.87		20		40	19.45	21.86		20
	50	17.87	23.80		10		50	19.51	21.80		10
82	0	17.93	23.73	98	0	87	0	19.56	21.74	93	0
	10	17.98	23.66		50		10	19.62	21.67		50
	20	18.03	23.59		40		20	19.68	21.61		40
	30	18.09	23.52		30		30	19.74	21.54		30
	40	18.14	23.45		20		40	19.80	21.48		20
	50	18.19	23.38		10		50	19.86	21.42		10
83	0	18.25	23.31	97	0	88	0	19.92	21.36	92	0
	10	18.30	23.24		50		10	19.97	21.29		50
	20	18.35	23.17		40		20	20.03	21.23		40
	30	18.40	23.11		30		30	20.09	21.17		30
	40	18.46	23.04		20		40	20.15	21.11		20
	50	18.51	22.97		10		50	20.21	21.05		10
84	0	18.57	22.91	96	0	89	0	20.27	20.99	91	0
	10	18.62	22.84		50		10	20.33	20.93		50
	20	18.68	22.77		40		20	20.39	20.87		40
	30	18.73	22.70		30		30	20.45	20.81		30
	40	18.79	22.63		20		40	20.51	20.75		20
	50	18.84	22.56		10		50	20.57	20.69		10
85	0	18.90	22.50	95	0	90	0	20.63	20.63	90	0
		− Cot.	+ Tang.	D. M. Angle.				− Cot.	+ Tang.	D. M. Angle.	

TABLE V. *Pour trouver l'excès sphérique de la somme des trois angles sur* 180°.

ARGUMENS. Côté et angle adjacent.

D.	D.	4000^t	5000^t	6000^t	7000^t	8000^t	9000^t	10000^t	11000^t	12000^t
0	90	0″00	0.00	0,00	0,00	0,00	0.00	0,00	0.00	0″00
1	89	0,00	0,00	0.00	0.01	0,01	0.01	0.02	0.02	0.02
2	88	0.00	0,01	0,01	0.01	0.02	0.03	0.03	0.04	0.05
3	87	0.01	0.01	0,02	0.02	0.03	0.04	0.05	0,06	0.07
4	86	0,01	0,02	0,02	0.03	0.04	0,05	0.07	0.08	0.10
5	85	0,01	0,02	0.03	0.04	0,05	0.07	0.08	0,10	0.12
6	84	0.01	0.02	0,03	0,05	0.06	0.08	0,10	0.12	0.14
7	83	0.02	0,03	0,04	0.06	0.07	0.09	0.12	0.14	0,17
8	82	0.02	0,03	0.05	0.06	0.08	0.11	0,13	0,16	0.19
9	81	0.02	0,04	0.05	0.07	0.09	0.12	0.15	0,18	0.21
10	80	0.02	0.04	0,06	0.08	0.10	0,13	0.16	0,20	0.24
11	79	0.03	0.04	0.06	0.09	0.11	0.14	0.18	0.22	0. 6
12	78	0.03	0.05	0.07	0.09	0.12	0.16	0,20	0,24	0.28
13	77	0.03	0.05	0.07	0.10	0,13	0,17	0.21	0.25	0.30
14	76	0.03	0.05	0.08	0.11	0.14	0.18	0.23	0.27	0.32
15	75	0.04	0.06	0.08	0,12	0.15	0.19	0.24	0.29	0.34
16	74	0.04	0.06	0.09	0.12	0.16	0.20	0,26	0.31	0.37
17	73	0.04	0.07	0.10	0.13	0.17	0.22	0,27	0,32	0.39
18	72	0.04	0.07	0,10	0.14	0.18	0.23	0.28	0,34	0,41
19	71	0.05	0.07	0.11	0.14	0.19	0,24	0,30	0,36	0,43
20	70	0.05	0.08	0.11	0.15	0.20	0.25	0.31	0.37	0.45
21	69	0,05	0.08	0,11	0,16	0.21	0.26	0,32	0.39	0.46
22	68	0.05	0.08	0.12	0.16	0.22	0,27	0.33	0,40	0.48
23	67	0.05	0.09	0.12	0.17	0.22	0.28	0.35	0.42	0.50
24	66	0.06	0.09	0.13	0.17	0 23	0.29	0.36	0.43	0.52
25	65	0.06	0.09	0.13	0.18	0.24	0 30	0.37	0,45	0.53
26	64	0.06	0.09	0.14	0.18	0.24	0.31	0 38	0.46	0.55
27	63	0.06	0.10	0.14	0.19	0.25	0.31	0.39	0.47	0.56
28	62	0.06	0.10	0.14	0.19	0.25	0.32	0.40	0.48	0.58
29	61	0.06	0.10	0,15	0.20	0.26	0.33	0.41	0.49	0.59
30	60	0.07	0.10	0.15	0.20	0.27	0.34	0.42	0.50	0.60
31	59	0.07	0.11	0.15	0.21	0.27	0.34	0.42	0.51	0.61
32	58	0.07	0.11	0.15	0.21	0.28	0.35	0.43	0.52	0.62
33	57	0.07	0.11	0.16	0.21	0.28	0.36	0.44	0.53	0.63
34	56	0.07	0.11	0,16	0,22	0.28	0.35	0.45	0.54	0.64
35	55	0.07	0.11	0.16	0.22	0.29	0.37	0.45	0.55	0.65
36	54	0.07	0.11	0.16	0.22	0.29	0.37	0.46	0.56	0.66
37	53	0,07	0.12	0,17	0,23	0.30	0.37	0.45	0.56	0.67
38	52	0.07	0,12	0.17	0,23	0.30	0.38	0.47	0.57	0.67
39	51	0.07	0.12	0.17	0.23	0.30	0.38	0.47	0.57	0.68
40	50	0.07	0.12	0.17	0,23	0.30	0.39	0.47	0.57	0.68
41	49	0.08	0.12	0.17	0.23	0.30	0.39	0.48	0.58	0.69
42	48	0.08	0.12	0.17	0.23	0.31	0.39	0.48	0.58	0.69
43	47	0.08	0.12	0.17	0,23	0.31	0.39	0.48	0,58	0.69
44	46	0.08	0.12	0.17	0.24	0.31	0,39	0.48	0.58	0.69
45	45	0.08	0.12	0.17	0.24	0,31	0.39	0.48	0.58	0,69
		4000	5000	6000	7000	8000	9000	10000	11000	12000

D.	D.	12000t	13000t	14000t	15000t	16000t	17000t	18000t	19000t	20000t	21000t
0	90	0″00	0″00	0″00	0″00	0.00	0.00	0.00	0.00	0″00	0″00
1	89	0.02	0.03	0.03	0.04	0.04	0.05	0.05	0.06	0.07	0.07
2	88	0.05	0.05	0.06	0.07	0.08	0.10	0.11	0.12	0.14	0.15
3	87	0.07	0.08	0.10	0.11	0.13	0.15	0.16	0.18	0.20	0.22
4	86	0.10	0.11	0.13	0.15	0.17	0.19	0.22	0.24	0.27	0.29
5	85	0.12	0.14	0.16	0.19	0.21	0.24	0.27	0.30	0.34	0.37
6	84	0.14	0.17	0.20	0.22	0.26	0.29	0.32	0.36	0.40	0.44
7	83	0.17	0.20	0.23	0.26	0.30	0.34	0.38	0.42	0.47	0.51
8	82	0.19	0.22	0.26	0.30	0.34	0.38	0.43	0.48	0.53	0.58
9	81	0.21	0.25	0.29	0.34	0.38	0.43	0.48	0.54	0.60	0.66
10	80	0.24	0.28	0.32	0.37	0.42	0 47	0.53	0.59	0.66	0.73
11	79	0.26	0.30	0.35	0.40	0.46	0.52	0.58	0.64	0.72	0.80
12	78	0.28	0.33	0.38	0.44	0.50	0.56	0.63	0.70	0.79	0.87
13	77	0.30	0.36	0.41	0.47	0.54	0.61	0.68	0 76	0.85	0.93
14	76	0.32	0.38	0.44	0.51	0.58	0.65	0.73	0.82	0.91	1.00
15	75	0.34	0.41	0.47	0.54	0.62	0.70	0.78	0.87	0.97	1.07
16	74	0.37	0.43	0.50	0.57	0.65	0.74	0.82	0.92	1.02	1.13
17	73	0.39	0.45	0 53	0.61	0.69	0.78	0.87	0.97	1.08	1.19
18	72	0.41	0.48	0.55	0.64	0.72	0.82	0.92	1.02	1.13	1.25
19	71	0.43	0.50	0.58	0.67	0.76	0.86	0.96	1.07	1.19	1.31
20	70	0.45	0.52	0.61	0.70	0.79	0.89	1.00	1.12	1.24	1.37
21	69	0.46	0.54	0.63	0.73	0.83	0.93	1.04	1.16	1.29	1.42
22	68	0.48	0.56	0.66	0.75	0.86	0.96	1.08	1.21	1.34	1.48
23	67	0.50	0.58	0.68	0.78	0.89	1.00	1.12	1 25	1.39	1.53
24	66	0.52	0.60	0.70	0.81	0.92	1.03	1.16	1.29	1.43	1.58
25	65	0.53	0.62	0.72	0.83	0.95	1.07	1.20	1.33	1.47	1.63
26	64	0.55	0.64	0.74	0.85	0.97	1.10	1.23	1.37	1.52	1.68
27	63	0.56	0.66	0.76	0.88	1.00	1.13	1.26	1.41	1.56	1.72
28	62	0.58	0.67	0.78	0.90	1.02	1.15	1.29	1.44	1.60	1.76
29	61	0.59	0.69	0.80	0.92	1.05	1.18	1.32	1.48	1.64	1.80
30	60	0.60	0.70	0.82	0.94	1.07	1.21	1.35	1.51	1.67	1.84
31	59	0.61	0.72	0.83	0.96	1.09	1.23	1.38	1.54	1.70	1.88
32	58	0.62	0.73	0.85	0.97	1.11	1.25	1.40	1.56	1.73	1.91
33	57	0.63	0.74	0.86	0.99	1.13	1.27	1.43	1.59	1.76	1.94
34	56	0.64	0.75	0.88	1.01	1.14	1.29	1.45	1.62	1.79	1.97
35	55	0.65	0.76	0.89	1.02	1.16	1.31	1.47	1.64	1.81	2.00
36	54	0.66	0.77	0.90	1.03	1.17	1.32	1.49	1.65	1.83	2.02
37	53	0.67	0.78	0.91	1.04	1.19	1.34	1.50	1.67	1.85	2.04
38	52	0.67	0.79	0.92	1.05	1.20	1.35	1 52	1.69	1.87	2.06
39	51	0.68	0.80	0.92	1.05	1.21	1.36	1.53	1.71	1.89	2.08
40	50	0.68	0.80	0.93	1.06	1.21	1.37	1.54	1.72	1.90	2.10
41	49	0.69	0.81	0.94	1.07	1.22	1.38	1.55	1.73	1.91	2.11
42	48	0.69	0.81	0.94	1.08	1.23	1.39	1.55	1.73	1.92	2.12
43	47	0.69	0,81	0.94	1.08	1.23	1.39	1.55	1.74	1 92	2.12
44	46	0.69	0.81	0.94	1.08	1.23	1.39	1.55	1 74	1.93	2.13
45	45	0.69	0.81	0.94	1.08	1.24	1.39	1.56	1.74	1.93	2.13
		12000	13000	14000	15000	16000	17000	18000	19000	20000	21000

D.	D.	21000'	22000'	23000'	24000'	25000'	26000'	27000'	28000'	29000'	30000'
0	90	0''00	0''00	0''00	0''00	0''00	0''00	0''00	0''00	0''00	0''00
1	89	0.07	0.08	0.08	0.09	0.10	0.11	0.12	0.13	0.14	0.15
2	88	0.15	0.16	0.17	0.19	0.21	0.23	0.24	0.26	0.28	0.30
3	87	0.22	0.24	0.26	0.29	0.31	0.34	0.36	0.39	0.42	0.45
4	86	0.29	0.32	0.35	0.39	0.42	0.45	0.49	0.53	0.56	0.60
5	85	0.37	0.40	0.44	0.48	0.52	0.57	0.61	0.65	0.70	0.75
6	84	0.44	0.48	0.53	0.58	0.63	0.68	0.73	0.79	0.85	0.90
7	83	0.51	0.56	0.61	0.67	0.73	0.79	0.85	0.91	0.98	1.05
8	82	0.58	0.64	0.70	0.77	0.83	0.90	0.97	1.04	1.12	1.20
9	81	0.66	0.72	0.79	0.86	0.93	1.01	1.09	1.17	1.26	1.34
10	80	0.73	0.80	0.87	0.95	1.03	1.11	1.21	1.31	1.40	1.49
11	79	0.79	0.87	0.95	1.04	1.13	1.22	1.32	1.42	1.52	1.62
12	78	0.87	0.95	1.04	1.13	1.23	1.33	1.43	1.54	1.65	1.75
13	77	0.93	1.02	1.12	1.22	1.32	1.43	1.49	1.66	1.78	1.90
14	76	1.00	1.10	1.20	1.30	1.41	1.53	1.65	1.78	1.91	2.04
15	75	1.07	1.17	1.28	1.39	1.51	1.63	1.71	1.89	2.03	2.17
16	74	1.13	1.24	1.35	1.47	1.59	1.72	1.86	2.00	2.15	2.30
17	73	1.19	1.30	1.42	1.55	1.68	1.82	1.96	2.11	2.27	2.43
18	72	1.25	1.37	1.50	1.63	1.77	1.92	2.07	2.22	2.38	2.55
19	71	1.31	1.44	1.57	1.71	1.86	2.01	2.17	2.33	2.50	2.67
20	70	1.37	1.50	1.64	1.79	1.94	2.10	2.26	2.43	2.61	2.79
21	69	1.42	1.56	1.71	1.86	2.02	2.18	2.35	2.53	2.72	2.91
22	68	1.48	1.62	1.77	1.93	2.10	2.27	2.45	2.63	2.82	3.02
23	67	1.53	1.68	1.84	2.00	2.17	2.34	2.53	2.72	2.93	3.14
24	66	1.58	1.73	1.89	2.06	2.24	2.42	2.61	2.81	3.02	3.23
25	65	1.63	1.79	1.96	2.13	2.31	2.50	2.70	2.90	3.11	3.33
26	64	1.68	1.84	2.01	2.19	2.38	2.57	2.77	2.98	3.20	3.42
27	63	1.72	1.89	2.07	2.25	2.44	2.64	2.85	3.06	3.28	3.51
28	62	1.76	1.93	2.11	2.30	2.50	2.70	2.92	3.14	3.37	3.60
29	61	1.81	1.98	2.17	2.36	2.56	2.77	2.99	3.21	3.44	3.68
30	60	1.84	2.02	2.21	2.41	2.61	2.82	3.05	3.28	3.52	3.76
31	59	1.88	2.06	2.25	2.45	2.66	2.88	3.11	3.34	3.58	3.83
32	58	1.91	2.10	2.30	2.50	2.71	2.93	3.16	3.40	3.65	3.90
33	57	1.94	2.13	2.33	2.54	2.76	2.98	3.22	3.46	3.71	3.97
34	56	1.97	2.16	2.36	2.57	2.79	3.02	3.26	3.51	3.79	4.03
35	55	2.00	2.19	2.40	2.61	2.84	3.07	3.31	3.55	3.81	4.08
36	54	2.02	2.22	2.43	2.64	2.87	3.10	3.35	3.60	3.86	4.13
37	53	2.04	2.24	2.45	2.67	2.90	3.14	3.38	3.64	3.90	4.17
38	52	2.07	2.27	2.48	2.69	2.93	3.16	3.41	3.67	3.94	4.21
39	51	2.08	2.28	2.51	2.74	2.95	3.19	3.44	3.70	3.97	4.25
40	50	2.10	2.30	2.52	2.74	2.97	3.21	3.46	3.72	3.99	4.27
41	49	2.11	2.31	2.53	2.75	2.99	3.23	3.49	3.76	4.02	4.30
42	48	2.12	2.32	2.54	2.76	3.00	3.24	3.50	3.76	4.04	4.32
43	47	2.12	2.33	2.55	2.77	3.01	3.25	3.51	3.77	4.05	4.33
44	46	2.13	2.33	2.55	2.78	3.02	3.26	3.52	3.78	4.06	4.34
45	45	2.13	2.33	2.55	2.78	3.02	3.26	3.52	3.78	4.06	4.34
		21000	22000	23000	24000	25000	26000	27000	28000	29000	30000

TABLE VI.

Autre table de l'excès sphérique.

ARGUMENT, base et hauteur des triangles en toises.

	HAUTEUR.							
Base.	1000	2000	3000	4000	5000	6000	7000	8000
1000	0.01	0.02	0.03	0.04	0.05	0.06	0.07	0.08
2000	0.02	0.04	0.06	0.08	0.10	0.12	0.13	0.15
3000	0.03	0.06	0.09	0.12	0.14	0.17	0.20	0.23
4000	0.04	0.08	0.12	0.15	0.19	0.23	0.27	0.31
5000	0.05	0.10	0.14	0.19	0.24	0.29	0.34	0.39
6000	0.06	0.12	0.17	0.23	0.29	0.35	0.40	0.46
7000	0.07	0.13	0.20	0.27	0.34	0.40	0.47	0.54
8000	0.08	0.15	0.23	0.31	0.39	0.46	0.54	0.62
9000	0.09	0.17	0.26	0.35	0.43	0.52	0.61	0.69
10000	0.10	0.19	0.29	0.39	0.48	0.58	0.68	0.77
11000	0.11	0.21	0.32	0.42	0.53	0.64	0.74	0.85
12000	0.12	0.23	0.35	0.46	0.58	0.69	0.81	0.93
13000	0.13	0.25	0.37	0.50	0.63	0.75	0.88	1.00
14000	0.13	0.27	0.40	0.54	0.68	0.81	0.95	1.08
15000	0.14	0.29	0.43	0.58	0.72	0.87	1.01	1.16
16000	0.15	0.31	0.46	0.62	0.77	0.93	1.08	1.23
17000	0.16	0.33	0.49	0.66	0.82	0.98	1.15	1.31
18000	0.17	0.35	0.52	0.69	0.87	1.04	1.22	1.39
19000	0.18	0.37	0.55	0.73	0.92	1.10	1.28	1.47
20000	0.19	0.39	0.58	0.77	0.96	1.16	1.35	1.54
21000	0.20	0.40	0.61	0.81	1.01	1.22	1.42	1.62
22000	0.21	0.42	0.63	0.85	1.06	1.27	1.49	1.70
23000	0.22	0.44	0.66	0.89	1.11	1.33	1.55	1.77
24000	0.23	0.46	0.69	0.93	1.16	1.39	1.62	1.85
25000	0.24	0.48	0.72	0.96	1.21	1.44	1.69	1.93
26000	0.25	0.50	0.75	1.00	1.25	1.50	1.76	2.01
27000	0.26	0.52	0.78	1.04	1.30	1.56	1.82	2.08
28000	0.27	0.54	0.81	1.08	1.35	1.62	1.89	2.16
29000	0.28	0.56	0.84	1.12	1.40	1.68	1.96	2.24
30000	0.29	0.58	0.87	1.16	1.45	1.74	2.03	2.31

	HAUTEUR.								
Base.	8000	9000	10000	11000	12000	13000	14000	15000	16000
1000	0.08	0.09	0.10	0.11	0.12	0.13	0.14	0.14	0.15
2000	0.15	0.17	0.19	0.21	0.23	0.25	0.27	0.29	0.31
3000	0.23	0.26	0.29	0.32	0.35	0.38	0.41	0.43	0.46
4000	0.31	0.35	0.39	0.42	0.46	0.50	0.54	0.58	0.62
5000	0.39	0.43	0.48	0.53	0.58	0.63	0.68	0.72	0.77
6000	0.46	0.52	0.58	0.64	0.62	0.75	0.81	0.87	0.93
7000	0.54	0.61	0.68	0.74	0.81	0.88	0.95	1.01	1.08
8000	0.62	0.69	0.77	0.85	0.93	1.00	1.08	1.16	1.23
9000	0.69	0.78	0.87	0.95	1.04	1.13	1.22	1.30	1.39
10000	0.77	0.87	0.96	1.06	1.16	1.25	1.35	1.45	1.54
11000	0.85	0.95	1.06	1.17	1.27	1.38	1.49	1.59	1.70
12000	0.93	1.04	1.16	1.27	1.39	1.50	1.62	1.74	1.85
13000	1.00	1.13	1.25	1.38	1.50	1.63	1.76	1.88	2.01
14000	1.08	1.22	1.35	1.48	1.62	1.76	1.89	2.03	2.16
15000	1.16	1.30	1.45	1.59	1.74	1.88	2.03	2.17	2.31
16000	1.23	1.39	1.54	1.70	1.85	2.01	2.16	2.31	2.47
17000	1.31	1.48	1.64	1.80	1.97	2.13	2.30	2.46	2.62
18000	1.39	1.56	1.74	1.91	2.08	2.26	2.43	2.60	2.78
19000	1.47	1.65	1.83	2.01	2.20	2.38	2.56	2.75	2.93
20000	1.54	1.74	1.93	2.12	2.31	2.51	2.77	2.89	3.09
21000	1.62	1.82	2.02	2.23	2.43	2.63	2.84	3.04	3.24
22000	1.70	1.91	2.12	2.33	2.54	2.76	2.97	3.18	3.39
23000	1.77	2.00	2.22	2.44	2.65	2.88	3.11	3.33	3.55
24000	1.85	2.08	2.31	2.54	2.78	3.01	3.24	3.47	3.70
25000	1.93	2.17	2.41	2.65	2.89	3.13	3.38	3.62	3.86
26000	2.01	2.26	2.51	2.76	3.01	3.26	3.51	3.76	4.01
27000	2 08	2.34	2.60	2.86	3.12	3.37	3.65	3.91	4.17
28000	2.16	2.43	2.70	2.97	3.24	3.51	3.78	4.05	4.32
29000	2.24	2.52	2.80	3.07	3.36	3.64	3.92	4.19	4.47
30000	2.31	2.60	2.89	3.18	3.47	3.76	4.05	4.34	4.63

ADDITIONS ET CORRECTIONS.

Discours préliminaire.

PAGE 22, ligne 22, jettèrent, *lisez* répandit.

—— 23, ligne 5, MM. Tranchot, *ajoutez* Chaix.

—— 33, ligne 16, étoient, *lisez* sont.

—— 53, ligne 29, 3 novembre, *lisez* décembre.

—— 59, aux deux dernières cases du tableau, Franc | 5 grammes, *lisez* Franc..... | 5 grammes.

—— 118, ligne 18, sans doute ils ont pu, etc. *ajoutez* Outhier le dit expressément dans son *Voyage du nord*, et je vois la même chose dans un manuscrit de Lemonnier.

—— 111, ligne 21, le signal *B*, *lisez* le signal *O*.

—— 122, quatrième ligne en remontant, au lieu de $=$, *lisez* $= O +$.

—— 125, Premier cas. (l'objet à gauche), *lisez* (à droite).

—— 140, ligne 12, $+ 5\,(a - b)^3\,b^4$, lisez $- 5\,(a + b)^3\,b^4$.

——— ligne 14, *lisez* $-(5\,a^3 + 3\,a)\,b^4$.

——— ligne 8, en remontant, au lieu de la valeur de $\frac{1}{2}x$, qui n'est poussée que jusqu'aux troisièmes puissances, mettez celle-ci qui est exacte jusqu'aux septièmes :

$$\begin{aligned}\tfrac{1}{2}x = b - ab^2 &+ (\tfrac{2}{3} + 2a^2)\,b^3 - (3a + 5a^3)\,b^4 \\ &+ (\tfrac{4}{5} + 12a^2 + 14a^4)\,b^5 \\ &- (10a + \tfrac{140}{3}a^3 + 42a^5)\,b^6 \\ &+ (\tfrac{20}{7} + 60a^2 + 180a^4 + 132a^6)\,b^7 \\ &- \text{etc.}\end{aligned}$$

et à la dernière ligne ajoutez

$$-\tfrac{1}{8}n^4.\,sec^4.\,H.\,sec^4.\,h\,(3\,cot.\,A + 5\,cot^3.\,A).\,sin^3.\,1''.$$

—— 144, ligne 12, convertis en toises, *lisez* en secondes.

—— 161, on a mis 116 au lieu de 161.

Mesure de la Méridienne.

Page 2, quatre dernières lignes, AZG, AZD et AD, lisez IZG, IZD, ID.

—— 3, 89° 59′ 35″5, *lisez* 53″5.

—— 5, avant le premier angle, mettez 2.

—— 13, ligne 22, ZA, lisez ZI.

—— 16, Parallélipipède, *lisez* parallélépipède.

—— 23, au lieu des lettres D et K, lisez I et H.

—— 29, ligne 7, 41, *lisez* 14.

—— 35, troisième ligne en commençant par le bas, 57°, *lisez* 37.

—— 108, ligne 15, 10′ environ, *lisez* 8′ $\frac{1}{2}$.

—— 187, l'angle VOq, lisez VOm.

—— 187, dernière ligne, *lisez* $dH = 2'1667$, etc.

—— 317, ligne 9, 13 fructidor, *lisez* 15.

—— 337, vers le bas, 70°, *lisez* 60°.

—— 396, troisième ligne, 6 pluviose, *lisez* 5.

—— 429, Signal du puy de la Estella, *ajoutez* LVIII.

—— 413, ligne 4, 32″246, *lisez* 35″246.

—— 414, Somme. 120°, *lisez* 220°.

—— 437, ligne 5, en remontant, 98°, *lisez* 90°.

—— 469, angle de Girone, 56. 55 et 58′, *lisez* 36, 35 et 38′.

—— 487, ligne 13, 20° 25′, *lisez* 90° 25′.

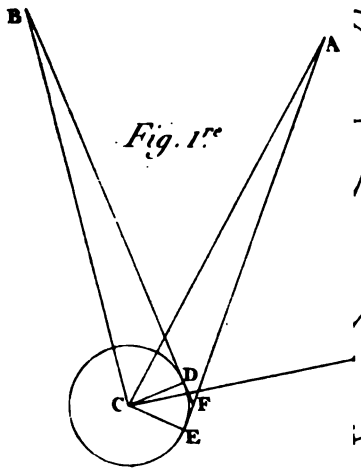

Fig. 1re

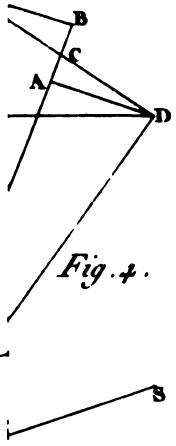

Fig. 4.

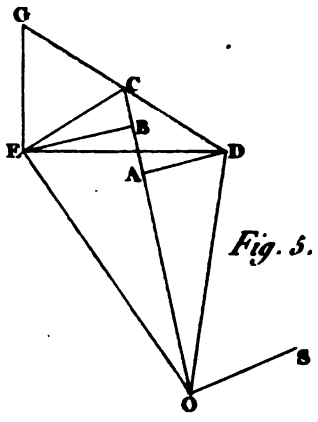

Fig. 5.

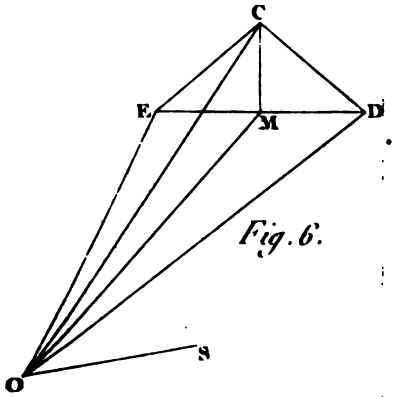

Fig. 6.

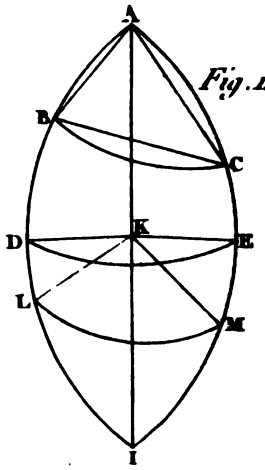

Fig. 14.

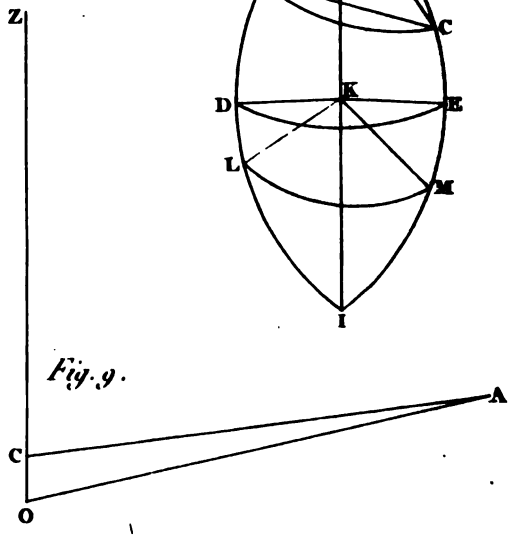

Fig. 9.

Fig. 10.

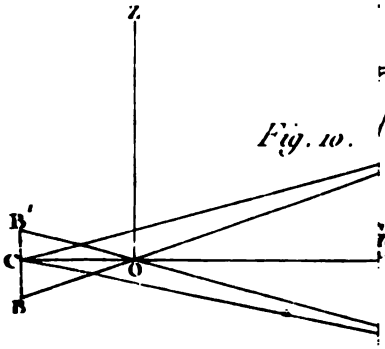

ig. 12.

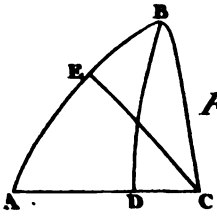

Fig. 13.

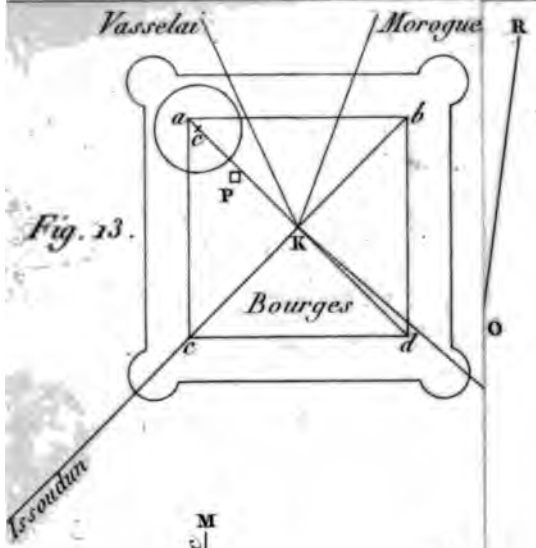

Fig. 13.

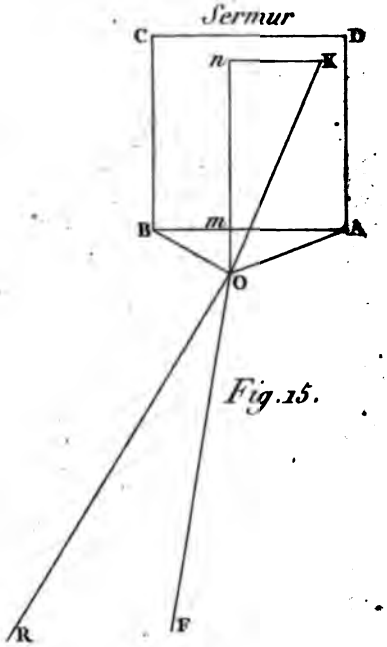

Fig. 15.

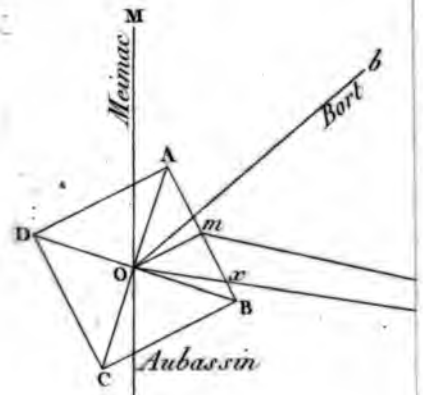

Fig. 17.

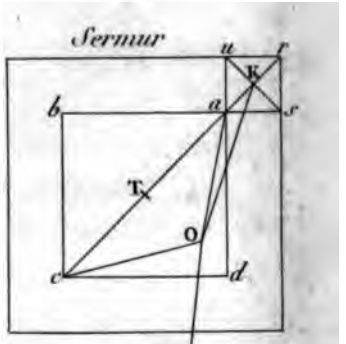

Fig. 16.

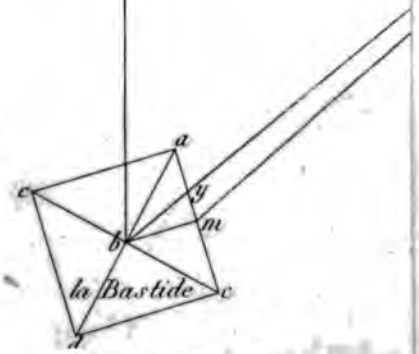

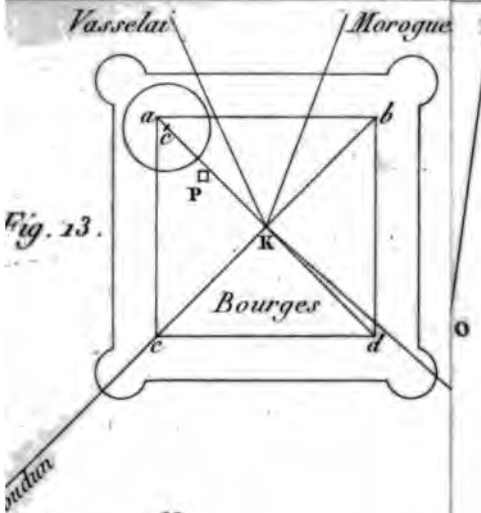

Fig. 13.

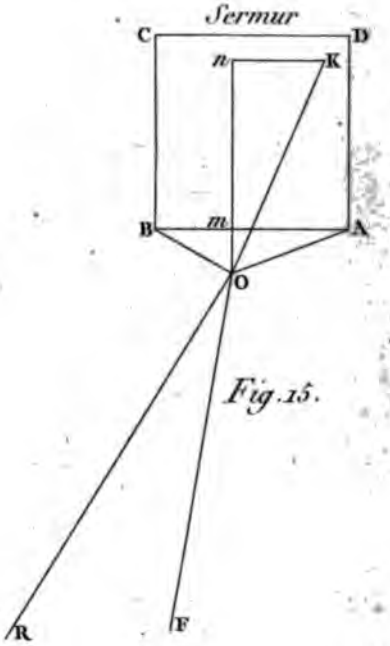

Fig. 15.

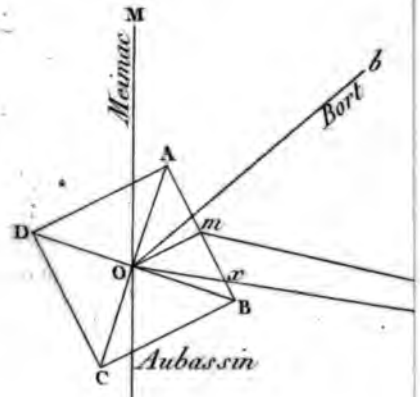

Fig. 17.

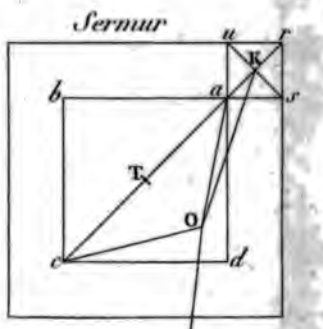

Fig. 16.

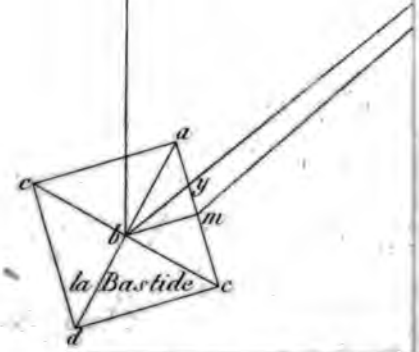

Grave par E. Collin.



CHAINE DES TRIANGLES

de Dunkerque à Barcelone

mesurée par MM. Delambre et Méchain.

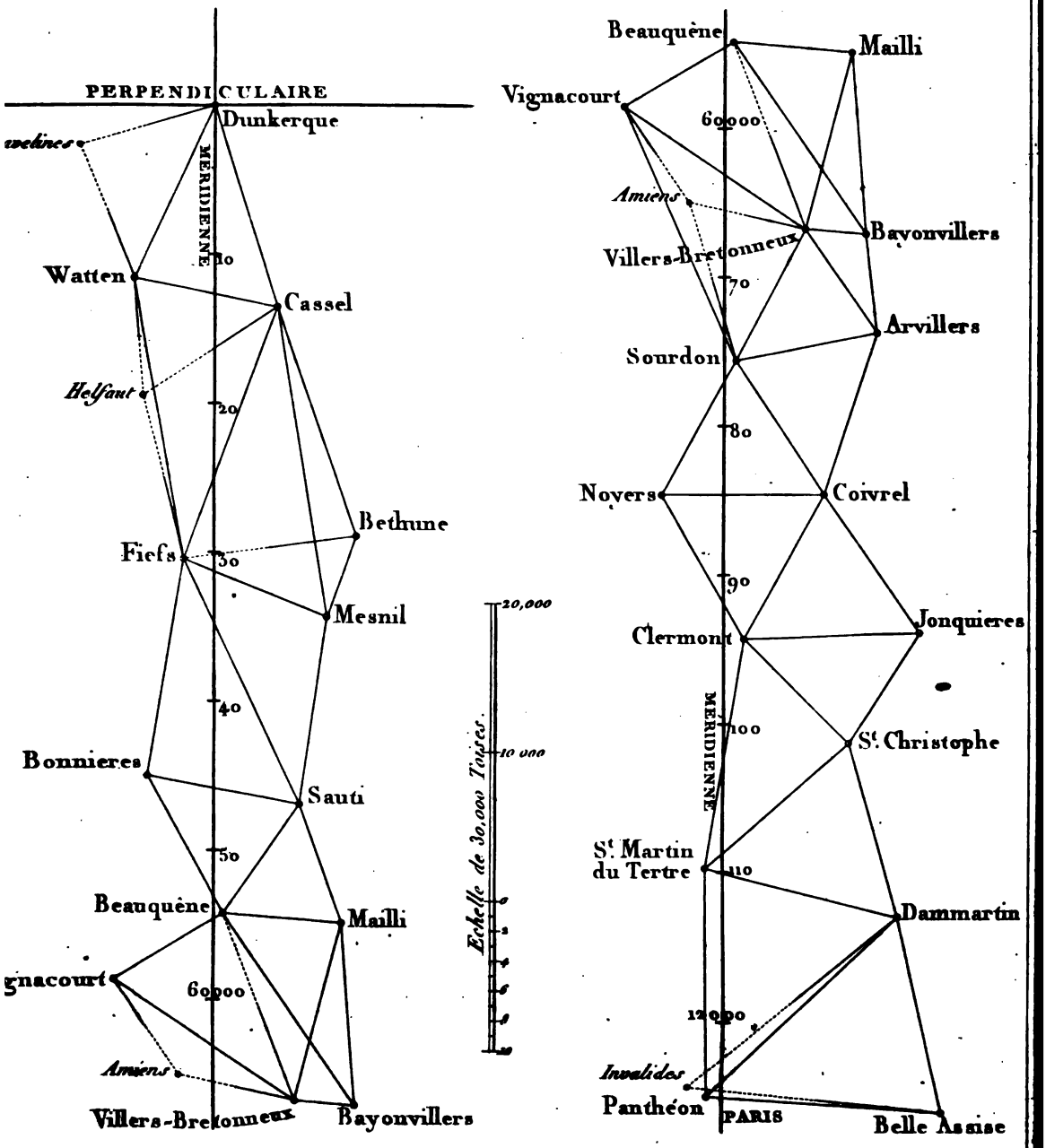

Gravé par E. Collin.

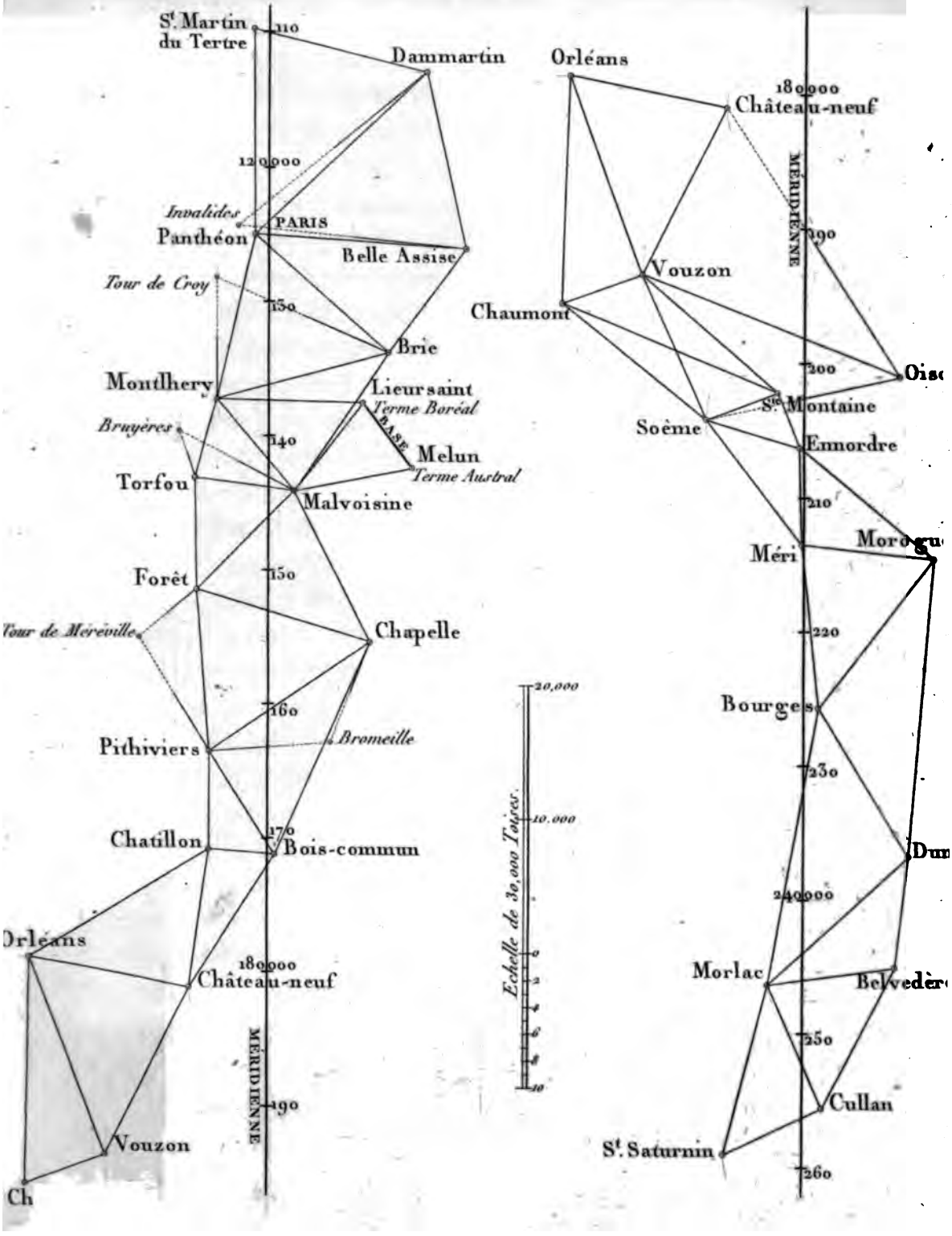
St. Martin du Tertre
110
Dammartin
120,000
Invalides
PARIS
Panthéon
Belle Assise
Tour de Croy
150
Brie
Montlhery
Lieursaint
Terme Boréal
BASE
Bruyères
140
Melun
Terme Austral
Torfou
Malvoisine
Forêt
150
Tour de Méréville
Chapelle
160
Pithiviers
Bromeille
Chatillon
170
Bois-commun
Orléans
180,000
Château-neuf
MÉRIDIENNE
190
Vouzon
Ch
Orléans
Château-neuf
MÉRIDIENNE
190
Vouzon
Chaumont
200
Oisc
Sc. Montaine
Soème
Ennordre
210
Méri
Morogu
220
Bourges
230
Dun
240,000
Morlac
Belvedèr
250
Cullan
St. Saturnin
260
Echelle de 30,000 Toises.
20,000
10,000
0
2
4
6
8
10

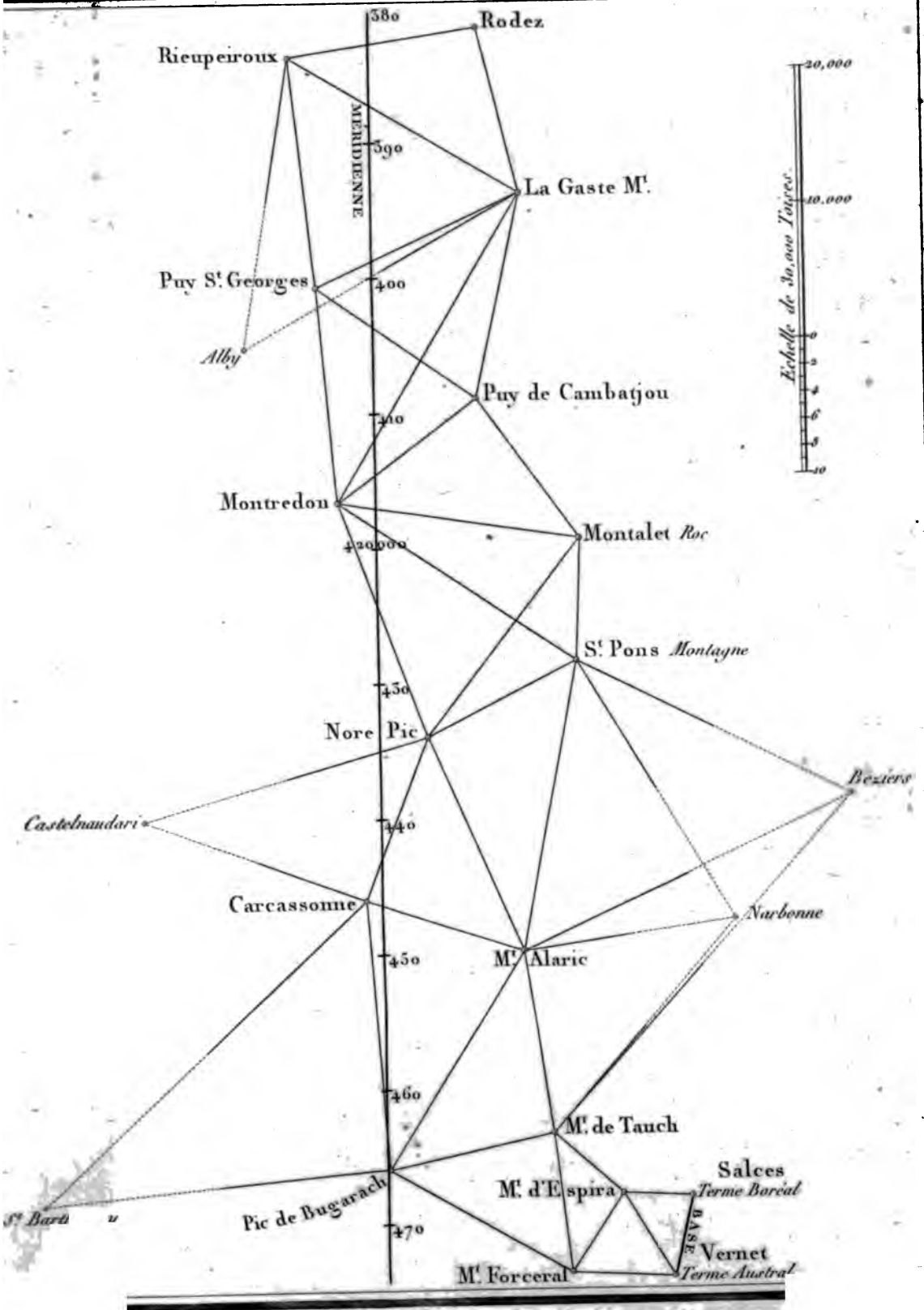
380
Rodez
Rieupeiroux
MERIDIENNE
590
La Gaste Mt.
Puy St. Georges
400
Alby
Puy de Cambatjou
410
Montredon
Montalet Roc
420,000
St. Pons Montagne
430
Nore Pic
Beziers
Castelnaudari
440
Carcassonne
Narbonne
Mt. Alaric
450
460
Mt. de Tauch
Salces
Terme Boreal
Mt. d'Espira
Pic de Bugarach
St. Barth
470
BASE
Vernet
Terme Austral
Mt. Forceral
Echelle de 10,000 Toises
20,000
10,000
0
2
4
6
8
10

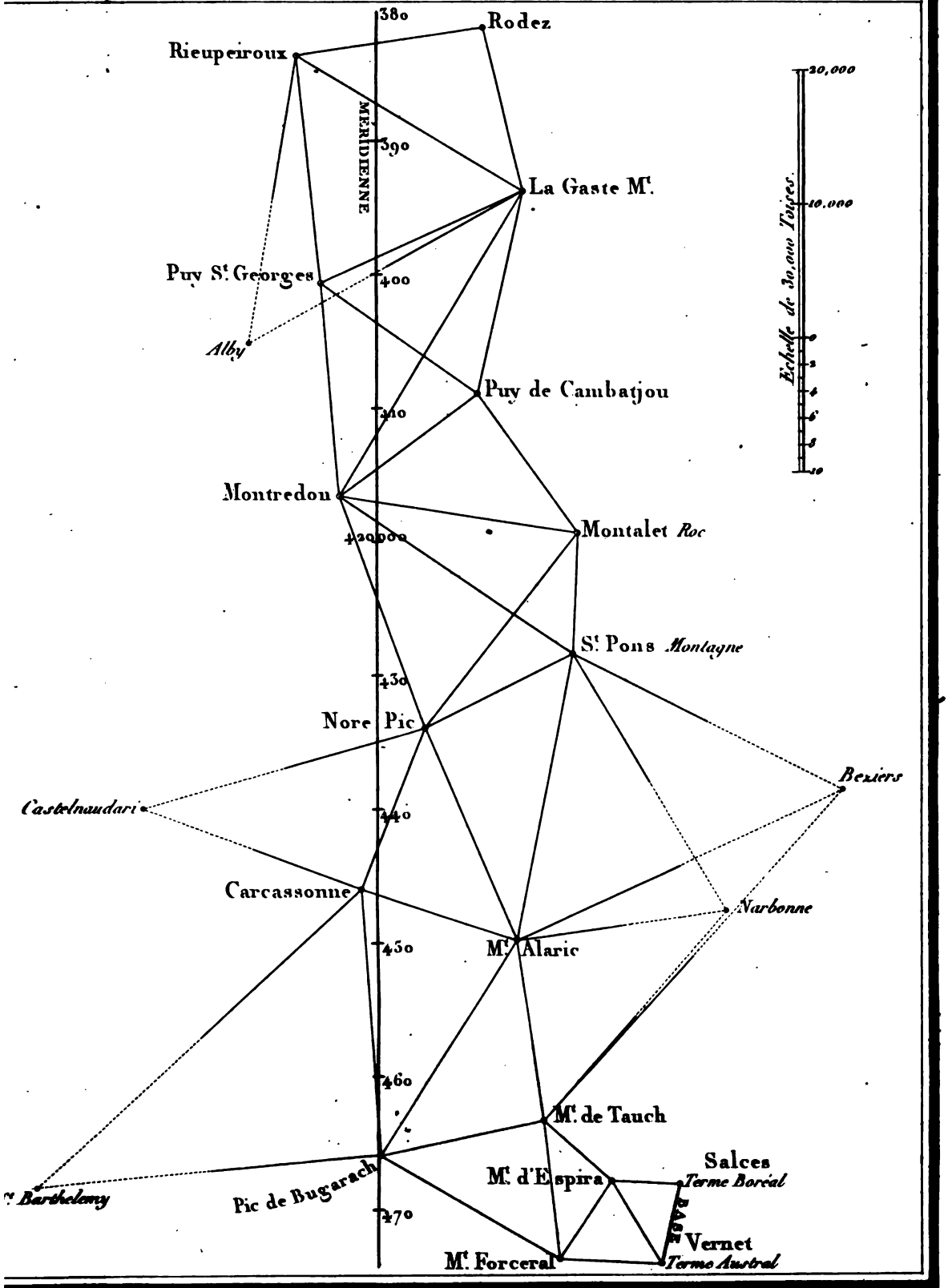

Gravé par E. Collin.



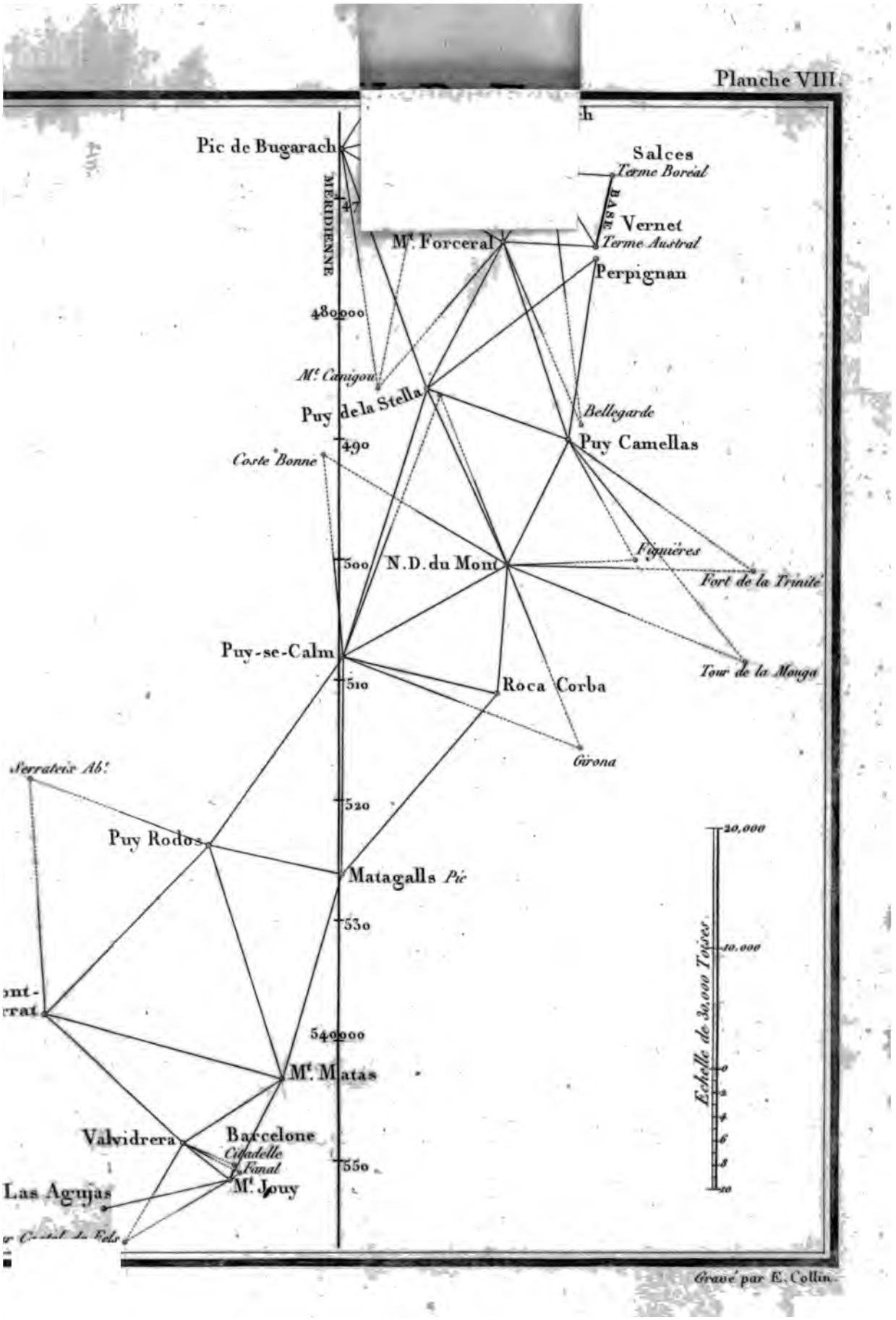
Planche VIII.
Pic de Bugarach
Salces
Terme Boréal
MERIDIENNE
BASE
Vernet
Terme Austral
M.t Forceral
Perpignan
480000
M.t Canigou
Puy de la Stella
Bellegarde
Puy Camellas
490
Coste Bonne
Figuères
500
N.D. du Mont
Fort de la Trinité
Puy-se-Calm
Tour de la Mouga
510
Roca Corba
Girona
Serrateix Ab.t
520
Puy Rodos
Matagalls Pic
530
540000
M.t Matas
Valvidrera
Barcelone
Citadelle
Final
M.t Jouy
550
Las Agujas
Echelle de 30,000 Toises
20,000
10,000
0
2
4
6
8
20
Gravé par E. Collin.

MESURE
DE
LA MÉRIDIENNE.

OBSERVATIONS
GÉODÉSIQUES.

TOUR DE DUNKERQUE.

I.

Aux quatre angles de la tour sont des tourelles octogones dont le côté est de deux pieds environ, ou 0^t3337, et qui se terminent en cône surmonté d'une boule. Dunkerque.

P (*fig.* 1), est le montant de la porte de la cabane du tourrier. Il portoit alors une croix et un coq, que nous avons pris pour centre de station.

Dunkerque.

Les distances PA et PB de l'axe du montant aux côtés voisins des tourelles V et S sont de 2^t2708 environ. L'apothème SA est de 0^t4028 : ainsi $PS = PV = 2^t6736$. La ligne HI est de 3^t0417; $IS = VH = 0^t4028$; $VS = 3^t8472$; $VM = SM = 1^t9236$.

Ces distances sont nécessaires pour réduire au centre P les observations dans lesquelles on a visé aux tourelles V ou S, faute de pouvoir distinguer le signal parmi les pavillons qui flottoient alors sur la tour.

Le signal étoit, comme en 1787, la tige même du coq, grossie de plusieurs bottes de foin. Ce signal a été fort difficile à voir, et je l'avois bien prévu; mais on ne pouvoit guère faire autrement : d'ailleurs on avoit la ressource des tourelles.

Le signal étoit 2^t7778 au-dessus de la plate-forme, et par conséquent 2^t0 au-dessus de la lunette de l'instrument. Ainsi $dH = 2^t0$.

J'appellerai dH ou différence de hauteur, la différence entre la hauteur de la lunette et celle du point de mire.

La hauteur de la plate-forme de la tour, mesurée soigneusement avec de triples toises, en présence du tourrier Garcia, est de 27^t0139 : ainsi la hauteur du signal au-dessus du sol est de 29^t79, ou 34^t5 au-dessus de la laisse de basse mer.

L'angle AZG que fait la direction à Gravelines avec la ligne AZD tangente aux deux tourelles, est de 24° 58′. Or Gravelines est de 72° 12′ à l'ouest du méridien : ainsi la ligne AD fait un angle de 97° 10′

avec le méridien, et la ligne *EF* se dirige 7° 10′ à l'ouest du méridien. Dunkerque.

Exemple d'une observation de distance au zénit.

NOMBRE des observations.	TOUR DE WATTEN. (dans le ciel). D. et B n° 4.	
	ANGLES MULTIPLES.	ANGLES SIMPLES.
2	200.000	100.000
4	400.000	100.000
6	599.992	99.99867
8	799.990	99.99875
10	999.980	99.9980 = 89° 59′ 35″5

Le point observé est le sommet d'un petit clocher qui étoit alors sur la tour de Watten. Le signal de Watten n'étoit pas encore construit : il a été placé depuis sur ce même clocher.

Ces mots (dans le ciel) signifient que l'objet observé s'élève au-dessus de tous les objets terrestres qui sont dans la même direction. Quand, au contraire, les objets terrestres qui sont plus loin que l'objet observé, et dans la même direction, s'élèvent plus que l'objet, cette circonstance est indiquée par les mots (en terre).

Les lettres D et B signifient que l'observation a été faite par Delambre et Bellet; le n° qui suit désigne l'instrument. Le cercle n° 4 a $0^t,1806$ de diamètre, le cercle n° 1 en a $0^t,2222$.

Dunkerque.

En général les observations marquées d'un D ont été faites par moi; celles marquées d'un F, par le Français Lalande, qui a participé pendant un an à l'opération; celles marquées d'un B sont de Bellet, artiste en instrumens d'astronomie, dont le zèle et l'intelligence m'ont été très-utiles, et qui s'est chargé de caler le niveau dans toutes les observations de distance au zénit.

C'est de cette manière que toutes les distances au zénit ont été observées, à moins que quelque circonstance n'ait forcé d'abandonner plutôt les observations, ou de les continuer plus long-temps. On a donné celles-ci telles qu'elles sont sur le registre original, pour servir d'exemple; on donnera les suivantes avec moins de détail.

DISTANCES AU ZÉNIT.

Tour de Cassel.

10 998ˢ220 99ᵍ8220 = 89° 50′ 23″3 (dans le ciel.) D. B. n° 4.

Clocher de Gravelines.

10 1000.720 100.0720 = 90° 3′ 53″3 (la pointe dans le ciel.) D. B. n° 4.

Clocher de Bollezele.

4 400.000 100.000 = 90° 0′ 0″ D. B. n° 4.
C'est le Broulezele de la méridienne de 1740.

Belvédère de l'intendance.

6 624.107 104.01783 = 93° 36′ 57″8 D. B. n° 4.

Le premier nombre de chaque ligne est le nombre des observations; le second, l'angle multiple, et le troisième

l'angle simple, qui doit toujours se trouver égal au quotient du second divisé par le premier. Dunkerque.

Dans tous les angles, les chiffres qui précèdent le point ou la lettre ᵍ sont des grades, c'est-à-dire des centièmes d'un quart de la circonférence; les chiffres qui suivent le point sont des décimales de grade.

Exemple d'une observation d'angle entre deux signaux.

ENTRE WATTEN ET CASSEL.

	Angles multiples.		Moyenne arithmétique.	Angles simples.	
	93ᵍ574				
	93.539	$+a$			
	93.503	$+b$	$93^{g}53315+a+b+c$	$46^{g}7870$	
	93.510	$+c$			
4	187.147			46.78675	
6	280.723			46.78717	
8	374.298			46.78725	
10	467.868			46.7868	
12	561.441			46.78675	
14	655.614			46.78671	
16	748.585			46.78656	
18	842.159			46.78661	
20	935.731			46.78655	$= 42^{\circ}\ 6'\ 28''4$
	1029.302				
	1029.268	$+a$			
22	1029.240	$+b$	$1029.26275+a+b+c$		
	1029.241	$+c$			

20 derniers angles... 935.73125 ..... 46.7865625 = 42° 6′ 28″5

D. n° 1. 18 mai 1793, depuis 1ʰ jusqu'à 2ʰ 22′. La pointe du toit de la tour de Cassel étoit difficile à voir; celle du petit clocher sur la tour de Watten se distinguoit un peu mieux.

J'avois oublié de lire les quatre alidades à zéro; je les ai lues à l'angle double. Il pourra servir de point de départ.

Dunkerque.

Pour la réduction au centre.

$r = 2'1697$
$\varepsilon = .1166''90$
1167.19
1167.00

Milieu 1167.03
22e angle 1029.30

$y = 137.73 = 123° 57' 25''.$

Le même angle vers six heures du soir, à la même place.

	Angles multiples.	Moyenne arithm.	Angles simples.
2	93″576		46″7880
4	187.144		46.7860
6	280.720		46.7867
8	374.286		46.7857
10	467.862 467.825 + 35 467.801 + 60 467.803 + 57	467.86075 . .	46.786075
12	561.434		46.7862
14	655.008		46.7863
16	748.580 748.545 + 35 748.520 + 60 748.522 + 57	748.57975 . .	46.7862346 = 42° 6' 27″4.

F. n° 1. Après le seizième angle on ne voyoit plus Cassel.

Nos deux cercles ont chacun quatre alidades, qu'on lit ordinairement, au moins en commençant et en finissant une série d'angles. Ces quatre alidades ne sont pas

tout-à-fait à angles droits. Quand la première du cercle n° 1 est sur zéro, la seconde, qui devroit marquer 100, marque environ 35 de moins; la troisième marque environ 65 de moins que 200; enfin la quatrième marque environ 57 de moins que 300. En ajoutant ces constantes aux trois dernières alidades, elles s'accordent communément bien avec la première. On détermine ces constantes en commençant chaque série. Si on lisoit toujours bien, elles ne devroient pas varier. On y trouve souvent quelques différences qui tiennent à l'inexactitude de l'estime : car le Vernier ne donne que deux décimales; la troisième est un peu conjecturale. Ces différences peuvent venir aussi de la difficulté de placer bien exactement la première sur le zéro. Quand les instrumens ont été démontés pour les nettoyer, on a cru voir quelque changement dans les trois constantes. Dans la première observation ci-dessus, j'avois oublié au commencement de vérifier les constantes; j'ai mis en place les lettres a, b, c, et j'ai pris la moyenne arithmétique, sans avoir égard à ces constantes. La différence entre la moyenne arithmétique de la fin et celle du commencement, donne les vingt derniers angles en rejetant les deux premiers, qui paroissent aussi bons que les autres. Dunkerque.

La lettre r indique par-tout la distance du centre de l'instrument au centre de station. La lettre z indique le point du limbe où se trouve la lunette supérieure lorsqu'on la dirige vers le centre de station, après la mesure de l'angle qui termine la série. De ce nombre z

Dunkerque.

on retranche le dernier angle mesuré, le reste est le chemin qu'a fait la lunette pour venir de l'objet à gauche au centre de la station. Ce reste, toujours indiqué par la lettre y, est l'angle entre l'objet à gauche et le centre. Je nomme O l'angle observé, et $(O+y)$ est l'angle entre l'objet à droite et le centre de la station.

L'objet à droite est toujours nommé le premier; l'objet à gauche, toujours le second.

Soit D la distance de l'objet à droite, G celle de l'objet à gauche : la réduction au centre, dans tous les cas, s'obtiendra par la formule,

$$\text{Réduction au centre} = \frac{r \sin.(O+y)}{D \sin. 1''} - \frac{r \sin. y}{G \sin. 1''}.$$

Si l'on fait attention au signe algébrique des sinus de $(O+y)$ et y, on sera dispensé de considérer la position du centre par rapport à l'observateur, pour connoître le signe de la réduction.

La facilité que donnent les cercles pour mesurer les angles depuis o jusqu'à 400, simplifie le calcul des réductions, et permet de les renfermer dans une formule générale.

On peut calculer cette même réduction par une formule plus commode à quelques égards, en ce qu'elle n'est composée que d'un seul terme.

Soit A l'angle à l'objet à droite entre l'objet à gauche et le lieu de l'observation ou l'angle opposé au côté G, la réduction sera $+\frac{r \sin. O \sin.(A-y)}{D \sin. A \sin. 1''}$.

Le centre de la station est toujours trop voisin du

cercle pour qu'on puisse le voir dans la lunette, qu'on est forcé d'y aligner à vue, et cette observation est toujours un peu grossière. On la répète plus ou moins, suivant la difficulté qu'on éprouve, et l'on prend le milieu. Ainsi, page 6, on voit pour z trois valeurs qui diffèrent de 0s29; l'incertitude paroît de 0s3 pour chaque observation, et de 0s1 pour le milieu. Dunkerque.

Les angles entre les objets terrestres ont été pris communément vingt fois, à moins de quelque raison particulière pour aller plus loin ou finir plutôt; mais on les répétoit, autant qu'il étoit possible, à une autre heure, pour prévenir les erreurs qui sont produites par la manière dont les objets sont éclairés.

Le signe :: est consacré en astronomie pour indiquer une observation douteuse. Je m'en suis servi en ce sens.

Le réticule de nos lunettes a un mouvement de 45° qui permet de placer les fils de manière que l'un soit parallèle et l'autre perpendiculaire à l'horizon, comme on le pratiquoit toujours autrefois, ou, ce qui vaut souvent mieux, de les placer en sorte que tous deux fassent un angle de 45° avec l'horizon. Ces deux différentes positions du réticule sont indiquées, la première par le signe $+$, la seconde par le signe $\times$. Quand il n'y a pas de note particulière, les fils étoient à 45°. Dans des circonstances difficiles, on a été quelquefois forcé de mettre les objets sous le fil vertical : alors on en a averti, et l'on peut regarder l'observation comme douteuse. C'est ce qui a lieu dans la série suivante.

Dunkerque.

Entre Watten et Cassel.

2	93ᵗ550		46ᵗ7750
4	187.100		46.7750
6	280.650		46.7750
8	374.200		46.7750
10	467.752 467.695 + 57 467.672 + 80 467.708 + 45	467ᵗ75225	46ᵗ775225
12	561.305		46.77542
14	654.856		46.77543
16	748.408		46.7755
18	841.960		46.7755
20	925.517 935.460 + 57 935.437 + 80 935.473 + 45	935.51725	46.77586
22	1029.068 1029.012 + 57 1028.996 + 80 1029.025 + 45	1029.07075	46.77593
24	1122.621		46.775875
26	1216.172		46.775846
28	1309.725		46.775893
30	1403.278 1403.222 + 57 1403.200 + 80 1403.235 + 45	1403.27925	46.775975 = 42° 5′ 54″2
30 *bis*	1403.275 1403.220 + 57 1403.198 + 80 1403.230 + 45	1403.27625	46.775875 = 42° 5′ 53″8

F. n° 4, de 1ʰ à 3ʰ. Le 30° angle *bis* a été pris par Bellet.

Cassel se voit difficilement, Watten un peu mieux. En général ce sont

deux objets difficiles à appercevoir. Le clocher de Watten étoit fort court et fort obtus : nous l'avons fait exhausser depuis.

Dunkerque.

Ces observations ont été faites aux fils verticaux.

Pour la réduction au centre.

$$r = 2^t1844$$
$$z = 1440^g75$$
$$41.03$$
$$41.02$$
$$41.02$$

Milieu	1441.00
30e angle	1403.278

$$y = 37.722 = 33^\circ\ 56'\ 59''$$

Résumé des trois séries.

			Réduction.	Angles réduits au centre.
1ere série	20 angles. D. n° 1.	42° 6′ 28″46	— 18″11	42° 6′ 10″35
2e série	16 angles. F. n° 1.	42° 6′ 27″4	— 18″11	42° 6′ 9″29
3e série	30 angles. F. n° 4.	42° 5′ 53″8	+ 15″58	42° 6′ 9″38
				42° 6′ 9″67
Réduction à l'horizon				— 0″86
Angle à l'horizon ou angle sphérique				42° 6′ 8″81
En se rapprochant de la première série, qui est la meilleure				42° 6′ 9″34

C'est à ce dernier résultat que s'est arrêtée la commission spéciale nommée pour examiner les observations.

Après cet exemple, nous serons moins prolixes pour les angles suivans.

Dunkerque.

Entre Gravelines et Watten.

20 1041ᵗ5755 52ᵗ078775 = 46° 52′ 15″231 D. n° 1.
r = 0ᵗ7675
z = 1219ᵗ13
1041.58

y = 177.55 = 159° 47′ 42″

De 3ʰ 51′ à 5ʰ 7′. Les objets se voyoient fort bien.

20 1041.42625 52.071325 = 46° 51′ 51″05 F. n° 4.
r = 2ᵗ1844 y = 76° 2′ 53″

30 1562.172 52.0724 = 46° 51′ 54″6 D. n° 1.
r = 2ᵗ0959 y = 84ᵗ42 = 75° 58′ 41″

Watten bien foible, sur-tout au commencement.

20 1041.48652 52.0743 = 46° 52′ 0″73 F. n° 1.
r = 1ᵗ6678 y = 103ᵗ138 = 92° 49′ 21″

De 5ʰ $\frac{1}{2}$ à 7ʰ.

20 1041.683 52.08415 = 46° 52′ 32″65 B. n° 4.
r = 1ᵗ9925 y = 209ᵗ55 = 188° 35′ 42″

Watten se voyoit toujours foiblement.

Résumé.

		Réduction.	Angl. réduits au centre.	
20 angles	46° 52′ 15″23	— 11″79	46° 52′ 3″44	D. n° 1.
20 angles	46° 51′ 51″05	+ 7″04	46° 51′ 58″09	F. n° 1.
30 angles	46° 51′ 54″60	+ 6″79	46° 52′ 0″81	D. n° 1.
20 angles	46° 52′ 0″73	— 2″46	46° 51′ 58″27	F. n° 1.
20 angles	46° 52′ 32″65	— 31″54	46° 52′ 1″11	B. n° 4.
Milieu			46° 52′ 0″44	
			— 0″12	
Angle à l'horizon			46° 52′ 0″32	

Cet angle a été trouvé de 46° 52′ 0″ en 1740. Voyez *Méridienne vérifiée* page xij.

Le clocher de Gravelines est une flèche très-aiguë, et les objets de cette espèce ont toujours fait notre

tourment. La pointe n'est pas toujours visible : on observe tantôt un point plus élevé, et tantôt un point plus bas, et si le clocher est éclairé obliquement, le point auquel on vise est plus ou moins éloigné de l'axe du clocher. Dunkerque.

Les angles suivans ont été pris pour déterminer la position d'une maison nommée ci-devant l'*intendance*, située rue du Jeu-de-Paume, et dans laquelle j'ai fait les observations de latitude.

Entre Cassel et le belvedère de l'intendance.

10 10608800 10650800 = 95° 28′ 19″2 D. n° 4.

Entre Bollezele et le belvedère de l'intendance.

10 13608866 13650856 = 122° 28′ 40″6 D. n° 4.

On ne pouvoit voir à la fois ces objets et le centre de la station. Pour déterminer la position de ce centre par rapport à celui de l'instrument, on a mesuré la perpendiculaire $ON = 0^{t}7639$ (*fig.* 1.)

La ligne . . . . . $FP = 0.8611$

D'où . . . . . $PK = 1.6250$

Enfin la longueur . . . . $FN = 1.3056$

D'où l'on conclut la distance au centre, ou $r = 2^{t}0844 = OP$

Et l'angle $KOP = 51°\ 13′\ 18″$

La direction à Gravelines fait, avec ZA ou OK, un angle de . . . . . 24° 58′

Donc entre le centre et Gravelines . . . . . 76° 11′ 18″

Entre Gravelines et Watten . . . . . 46° 52′

Entre Watten et Cassel . . . . . 42° 6′ 12″

Entre Cassel et le belvedère . . . . . 95° 28′ 10″

Donc entre le centre et le belvedère . . . . . 260° 37′ 40″

Ou entre le belvedère et le centre . . . . . 99° 22′ 20″ = y

Dunkerque.

Ces valeurs de r et y serviront pour réduire les deux angles de Cassel et Bollezele avec le belvedère.

Ainsi entre Cassel et le belvedère de l'intendance . .	95° 28′ 19″2
	+ 2″8
Horizon	95° 28′ 22″0
	— 30′ 53″
Centre	94° 57′ 29″
Entre Bollezele et le belvedère	122° 28′ 40″6
	+ 4′ 22″7
Horizon	122° 33′ 3″3
	— 31′ 14″
Centre	122° 1′ 49″3

BELVEDÈRE DE L'INTENDANCE.

Belvedère de l'intendance.

DISTANCES AU ZÉNIT.

Tour de Watten. D. B. n° 1.

4 399ˢ676 99ˢ9190 = 89° 55′ 37″6

Tour de Cassel. D. B. n° 1.

4 398.994 99.7485 = 89° 46′ 25″1

En ajoutant 1′ environ, on aura la distance de Socx au zénit.

Clocher de Hondschoote. D. B. n° 1.

4 399.448 99.8620 = 89° 52′ 32″9

Tour de Dunkerque. D. B. n° 1.

Le point observé est ce qui reste du support de la croix.

6 570.250 95.04166 = 85° 32′ 15″

Clocher de Bollezele. D. B. n° 1.

6 599.336 99.88933 = 89° 54′ 1″4

ANGLES.

Belvedère de l'intendance.

Entre Watten et Cassel. D. B. n° 1.

				Réduct. à l'horizon.	Réduct. au centre.	Angles réduits.
10	465g062	46g5062	= 41° 51′ 20″1	— 0″4	0″0	41° 51′ 19″7

Entre Cassel et Hondschoote. D. B. n° 1.

10	565.664	56.5644	= 50° 54′ 35″1	+ 0″6	0″0	50° 54′ 35″7

Entre Socx et Hondschoote. D. B. n° 1.

10	582.002	58.2002	= 52° 22′ 48″6	+ 0″6	0″0	52° 22′ 49″2

Entre Bollezele et Hondschoote. D. B. n° 1.

10	868.603	86.8603	= 78° 10′ 27″4	+ 0″6	0″0	78° 10′ 28″0

Entre la tour de Dunkerque et Cassel. D. B. n° 1.

10	934.804	93.4804	= 84° 7′ 56″5	— 0″7	— 41″3	84° 7′ 14″5

$r = 0^t1944 \quad y = 108°$

TOUR DE WATTEN.

Watten.

II.

La tour de Watten a 15t environ de hauteur, et se termine par une plate-forme. A la face qui regarde un peu obliquement Helfaut et Saint-Omer, étoit un petit clocher qui a été détruit peu de temps après, et que nous avons pris pour signal, n'osant pas en faire construire un autre dans les circonstances où nous nous trouvions alors. L'élévation du clocher au-dessus de la plate-forme étoit de 1t9167; la hauteur du parapet

est de 0^t75 environ : ainsi le clocher ne s'élevoit que de 1^t1667 au-dessus du parapet; ce qui rendoit l'observation difficile, comme nous l'avons éprouvé à Dunkerque. C'est ce qui m'a déterminé enfin à placer au-dessus de ce clocher une espèce de parallélipipède de 0^t28 de largeur, sur 1^t25 de hauteur. Ce nouveau signal s'élevoit donc de 2^t4167 au-dessus du parapet, et de la même quantité au-dessus de la lunette : ainsi $dH = 2^t4$.

DISTANCES AU ZÉNIT.

Signal de Dunkerque.

10 $100^{l}5997$ $100^{l}1997$ = 90° 10′ 47″ (dans le ciel.)
D. et B. n° 1. 26 mai 1793. Le signal ne se voit pas bien.

Pointe de la tour de Cassel. $6^h\frac{1}{2}$.

10 997.919 99.7919 = 89° 48′ 45″8 (dans le ciel.) D. B. n° 1.

Clocher de Fiefs, 3 *juin.*

10 999.500 99.95 = 89° 57′ 18″ (dans le ciel.) F. B. n° 1.

Clocher de Gravelines, 25 *mai.*

10 1002.190 100.219 = 90° 11′ 49″6 (dans le ciel.) F. B. n° 4.
Barom. $28^{po}\ 1^{li}$, therm. + 0.11 = 8^d8 °

La même le 31 *mai.*

10 2004.263 100.21315 = 90° 11′ 36″6 F. B. n°. 4.
Barom. $28^{po}\ 1^{li}$, therm. + 0.116 = + 9^d28

On voyoit très-bien Gravelines. La différence entre ces observations et les précédentes vient en partie de ce que l'objet étant mieux éclairé le 31 qu

le 25, on pouvoit viser exactement au-dessous du coq ; au lieu que le 25, le coq ne se voyant pas, on observoit un point plus bas et plus éloigné du zénit.

Watten.

Clocher d'Helfaut. F. B. n° 1.

10 999g816 99g9816 = 89° 59′ 0″4

ANGLES.

Entre Cassel et Dunkerque.

20 1655g25475 82g7627375 = 74° 29′ 11″27
r = 1t8449 y = 117° 10′ 52″ Réduct. — 33″74

D. n° 1. Beaucoup de vent, horizon pur. On avoit assez de peine à observer le signal de Dunkerque, sur-tout en commençant.

Même angle. D. n° 1.

20 1655g30925 82g7654625 = 74° 29′ 20″1
r = 1t8333 y = 133g78 = 120° 24′ 7″ Réduct. — 34″85

On voyoit fort mal Dunkerque.

Même angle. D. n° 1.

20 . . . . . 82g7645 = 74° 29′ 16″98
Même place que le précédent . . . — 34″85

Même angle. F. n° 1.

26 2151g917 82g7660385 = 74° 29′ 21″96
Même place . . . . . — 34″85

Quoique le signal de Dunkerque se vît fort bien, il étoit difficile à observer.

Même angle. B. n° 4.

20 1655g0605 82g753025 = 74° 28′ 39″8
r = 2t4653 y = 283g271 = 254° 56′ 38″ + 11″17

Watten.

Même angle. F. n° 4.

10 . . . . . 82s75025 = 74° 28′ 30″8
Continuation de la série précédente + 11″9

Signal éclairé et presque invisible.

Même angle. F. B. n° 4.

30 248s60875 82s75362s5 = 74° 28′ 41″75
$r = 2'4919$ $y = 28s6$ = 254° 20′ 24″ + 10″70

On croyoit voir le signal de Dunkerque.

Même angle. F. n° 4.

14 1158s53675 82s75262s5 = 74° 28′ 38″5
Même place . . . . . + 10″70

On n'a pas été plus loin, parce qu'on ne voyoit plus le signal.

Quand nous avons quitté Dunkerque pour aller à Watten, on plantoit un mât tout près du coq, pour y placer un grand pavillon tricolor, qu'à notre retour à Dunkerque nous avons en effet vu flotter en cet endroit. Ce pavillon n'y étoit pas resté continuellement. J'ai toujours été persuadé que nous l'avons quelquefois observé au lieu du signal, et j'ai même cru deux ou trois fois le voir changer de direction avec le vent. C'est peut-être là la cause principale des différences étonnantes qu'on trouve entre ces observations. Dans cette incertitude, j'ai cru devoir observer la tourelle *V*, qui se voyoit beaucoup mieux (*fig.* 1).

Watten.

Entre Cassel et la tourelle V. D. n° 1.

20 1655^{s}5495 82^{s}777475 = 74° 29′ 59″02
r = 1^{t}8333 y = 120° 24′ 7″ — 34″86

Même angle. F. n° 4.

16 1324^{s}19875 82^{s}7624219 = 74° 29′ 9″89
r = 3^{t}0891 y = 256° 30′ 22″ + 15″85

Résumé.

20	D. n° 1.	74° 28′ 37″53	Difficile à voir.
20	D. n° 1.	45″25	On voyoit mal.
20	D. n° 1.	42″13	On voyoit bien.
26	F. n° 1.	47″11	Difficile, quoiqu'on vît bien.
20	B. n° 4.	50″97	
10	F. n° 4.	41″97	Presque invisible.
30	F. B. n° 4.	52″45	On n'étoit pas sûr de voir.
14	F. n° 4.	49″21	On ne voyoit pas bien.
160		74° 28′ 45″85	Milieu des 8 séries.

Tourelle V.

20	D. n° 1.	74° 29′ 24″16
16	F. n° 4.	74° 29′ 25″74
		74° 29′ 24″95
Réduct. au signal ...		— 37″30
		74° 28′ 47″65
Réduc. à l'horizon ..		— 2″77
Angle horizontal ...		74° 28′ 44″88

Wattrelos.

Entre Fiefs et Cassel.

20 1546t2785 77t313925 = 69° 34′ 57″12

D. n° 1. Vent très-incommode.

20 1546t2685 77t313425 = 69° 34′ 55″5

F. n° 1. Beaucoup de vent; il cesse vers la fin.

20 1546t24725 77t3123625 = 69° 34′ 52″05 B. n° 1.

Milieu	69° 34′ 54″89
$r = 1^t8333$ $y = 194°\ 53'\ 29''$	— 9″95
Angle réduit au centre	69° 34′ 44″94
	+ 0″14
Angle horizontal	69° 34′ 45″08

Entre Dunkerque et Gravelines.

10 5066t287 50t6287 = 45° 33′ 56″988

$r = 1^t8333$ $y = 74°\ 50'\ 12''$	— 13″275
Angle réduit au centre	45° 33′ 43″713
	+ 0″935
Angle horizontal	45° 33′ 44″648

D. n° 1. J'ai voulu continuer cette série : au 12e angle on ne voyoit presque plus le signal. Le 12e donneroit 1″45 de moins. Il m'a paru plus sûr de m'en tenir au 10e.

Entre Cassel et Gravelines.

20 2667t87366 133t393683 = 120° 3′ 15″533

En s'arrêtant au 12e, après lequel on a cessé de bien voir Gravelines, on aura . . . . . 120° 3′ 16″787

$r = 1^t8333$ $y = 74°\ 50'\ 12''$ — 48″136

D. n° 1. Angle réduit au centre . . . . . 120° 2′ 28″651

Watten.

Même angle. F. n° 4.

30 4001g370 133g3790 = 120° 2′ 27″96
r = 3t0891 y = 234g39 = 210° 57′ 4″ + 2″79

Angle réduit au centre	120° 2′ 30″75
Je suppose	120° 2′ 30″0
	— 1″33
Angle horizontal	120° 2′ 28″67
Entre Cassel et Dunkerque	74° 28′ 44″88
Donc entre Dunkerque et Gravelines . . .	45° 33′ 43″8
Observation directe ci-dessus	45° 33′ 44″6
Différence	0″8

Entre Helfaut et Cassel.

20 1659g29525 82g9646625 = 74° 40′ 5″51
r = 1t8449 y = 212g964 = 191° 40′ 3″ — 41″60

Au centre	74° 39′ 23″91

D. n° 1. Temps superbe, un peu de vent. Helfaut blanc et noir, parce qu'il est éclairé obliquement.

20 1658g6865 82g934325 = 74° 38′ 27″21 F. n° 4.
r = 1t8892 y = 371g768 = 334° 35′ 28″ + 55″49

Au centre	74° 39′ 22″70
Milieu	74° 39′ 23″3
. . . . .	— 0″1
Angle horizontal	74° 39′ 23″2

Cassel.

TOUR DE CASSEL.

III.

La tour de Cassel est carrée, et terminée par une pyramide quadrangulaire fort écrasée, autour de laquelle est une galerie de 0^t1667 de large. Le mur d'appui a par-tout 0^t5 de hauteur, excepté du côté qui regarde Watten, où il a 0^t6667. (Voyez *fig.* 2.)

La direction de ce côté fait, avec la direction à Watten, un angle de . . . . $30582332 = 275^o\ 42'\ 36''$

Duquel retranchant . . . . . 45°

On a l'angle entre Watten et la diagonale de la tour . . . . . $230^o\ 42'\ 36''$

Le centre de notre instrument étoit sur cette diagonale, à une distance du centre de 2^t2686, et l'angle entre Watten et le centre étoit $230^o\ 42'\ 36''$.

La hauteur du sommet de la pyramide au-dessus de la galerie étoit de . . . . . 1^t6667

Celle de l'instrument étoit de 0.7778

La hauteur du point de mire au-dessus de la lunette, ou $dH =$ 0.8889

La pointe du clocher ne s'élevant que d'une toise environ au-dessus du mur d'appui, cette pointe est souvent difficile à voir, et quelquefois il est impossible de l'observer, quoiqu'on la voie en l'écartant un peu des

fils. Aussi le plus souvent nous avons été obligés d'observer deux angles du mur, tels que D et K, en les faisant toucher aux deux fils, comme on le voit dans la *fig.* 3. Cassel.

La pointe de la pyramide est bien dans l'axe de la tour carrée, et l'observation des deux angles du mur auroit la même exactitude que l'observation de la pointe, si le mur étoit par-tout d'une hauteur égale; mais l'un de ces murs est plus élevé de 0^t1667 que les trois autres. En plaçant sur les fils deux points inégalement élevés, D et K, l'axe de la tour ne passe plus par le centre C de la lunette; il s'en écarte d'une quantité égale à la moitié de la différence de hauteur entre les points D et K. Si D est le point le plus élevé, l'axe de la tour sera à droite de C vers K, et si l'objet auquel on compare Cassel est plus voisin de D que de K, l'angle observé sera trop foible; il sera trop fort si l'objet est plus voisin de K.

Le mur le plus élevé est celui qui regarde Watten. De Watten on auroit observé deux points également élevés : il n'y auroit point eu d'erreur. D'ailleurs on a observé la pointe, ainsi qu'à Dunkerque.

A Fiefs on a observé deux points inégalement élevés, et le plus élevé étoit à gauche : ainsi les angles à Fiefs, dans lesquels Cassel étoit l'objet à droite, sont trop petits; il faut les augmenter de $\frac{0^t0833}{18039^t \, sin.\ 1''} = 0''953$. Il faut diminuer de la même quantité ceux dans lesquels Cassel étoit l'objet à gauche : ainsi l'on diminuera de

Cassel. 0″953 l'angle entre le Mesnil et Cassel, et l'on augmentera de 0″953 les angles entre Cassel et Helfaut, entre Cassel et Watten.

Au Mesnil on a observé deux points inégalement élevés, et le plus haut étoit à droite. On augmentera donc l'angle au Mesnil, entre Cassel et Fiefs, de $\frac{0^t0833}{21046^t \, sin.\ 1''} = 0''817$.

A Béthune nous avons oublié de marquer si c'est la pointe ou les angles des murs qu'on a observés.

DISTANCES AU ZÉNIT.

Tourelle de Dunkerque.

10 100^g4032 100^g4032 = 90° 21′ 46″4 (dans le ciel.)
D. n° 1. 10 juin, à 2ʰ.

Signal de Watten.

10 100^g3429 100^g3429 = 90° 18′ 31″. (en terre.)
D. n° 1. A 1ʰ. J'ai pris la partie la plus élevée du signal.

Signal du Mesnil.

10 100^g1719 100^g1719 = 90° 9′ 17″
F. n° 1. $3^h\frac{1}{2}$. Il se projette sur un bois; il égale les arbres en hauteur.

Clocher de Fiefs.

10 100^g0780 100^g078 = 90° 4′ 12″7 (dans le ciel.)
F. n° 1. On ne voyoit pas bien la pointe.

Clocher d'Helfaut.

10 100^g2793 100^g2793 = 90° 15′ 4″9 (en terre.) F. n° 1.

Cassel.

Signal de Béthune.

6 $60^{s}5968$ $100^{s}3280$ = 90° 17′ 42″72 (en terre.)

D. n° 1. Horizon embrumé. On avoit peine à voir le signal.

ANGLES.

Entre la tourelle S *de Dunkerque et Watten.*

40 $28^{s}18^{s}007$ $70^{s}45^{s}0175$ =	63° 24′ 18″57
Réduction au signal (Voyez page 2.)	+ 36″28
Entre le signal de Dunkerque et Watten . .	63° 24′ 54″85
r = 2′2686 γ = 230° 42′ 36″	+ 6″63
Au centre	63° 25′ 1″48
	+ 4″30
A l'horizon	63° 25′ 5″78

D. F. n° 1. De 5^{h}, au coucher du soleil. J'ai observé les 21 premiers angles.

Nous nous étions trop mal trouvés du signal de Dunkerque à Watten pour perdre notre temps à l'observer à Cassel.

Entre Watten et Fiefs.

30 $266^{s}5776$ $88^{s}6925333$ = 79° 49′ 23″81

r = 2′2686 $y = \left\{\begin{matrix} 230° 42' 36'' \\ -\ 79° 49' 24'' \end{matrix}\right\}$ = 150° 53′ 12″ — 49″57

Au centre	79° 48′ 34″24
	+ 0″82
Horizon	79° 48′ 35″06

D. F. n° 1. 9 juin 1793, à 2^{h} — 3^{h} $\frac{1}{2}$. Le Français visoit à Fiefs, et moi à Watten.

Entre Fiefs et le signal du Mesnil.

30 $994^{s}69975$ $33^{s}15665835$ = 29° 50′ 27″57

D. puis F. n° 1. 7 juillet 1793. Fiefs foible et éclairé du soleil; signal d'abord brillant, puis foible.

20 $663^{s}1295$ $33^{s}156475$ = 29° 50′ 26″98

F. n° 1. Les deux objets sont beaux.

Cassel.

Le cercle, au lieu d'être en d, à l'extrémité de la diagonale (*fig.* 2), comme dans les observations précédentes, avoit été avancé en d'; en sorte que

$d\,d'$	=	0'239583
$d\,m$	=	1.604167
$d'\,m$	=	1.364584
$a\,d'\,w$	=	275° 42' 36"
$m\,d'\,c$	=	49° 36' 50"
$c\,d'\,w$	=	226° 5' 46"
$w\,d'\,F$	=	— 79° 49' 24"
$F\,d'\,M$	=	— 29° 50' 28"
y	=	116° 25' 54" $\quad r = 2'1061$
Milieu des deux séries . . .		29° 50' 27"28
		— 5"11
Angle réduit au centre . . .		29° 50' 22"17

Cet angle exige encore une correction d'une autre espèce.

Soit M le centre du signal du Mesnil, F Fiefs, C Cassel (*fig.* 4).

Le signal se projettoit sur un bois; pour le rendre plus visible, on avoit blanchi la face AB, et on ne voyoit que celle-là. L'angle FMC est de 58° 58' 15". Au lieu de viser en M nous avons visé en m, au milieu de la partie AB fortement éclairée par le soleil. Par conséquent l'angle observé est trop foible; il faut l'augmenter de

$$mCM = \frac{mM\ sin.\ 58°\ 58'\ 15''}{CM\ sin.\ 1''} = \frac{mM\ sin.\ 58°\ 58'\ 15''}{21041\ sin.\ 1''}$$

$$= \frac{0'6667\ sin.\ 58°\ 58'\ 15''}{21041\ sin.\ 1''} = 5''6$$

Cassel.

Angle observé	29° 50′ 22″17
m CM	5″6
Angle véritable	29° 50′ 27″77
	— 0″18
Horizon	29° 50′ 27″59

Entre Watten et Helfaut.

22 10665636 48s483473 = 43° 38′ 6″45

D. n° 1. 11 juin, à midi. Les objets beaux en commençant; à la fin on ne voyoit presque plus Helfaut.

20 9695656 48s4828 = 43° 38′ 4″27 F. n° 1.

Milieu . . . . . 43° 38′ 5″36

$r = 2^t2686$ $y = \left\{\begin{matrix} 230° 42′ 36″ \\ — 43° 38′ 6″ \end{matrix}\right\} = 187° 4′ 30″ — 31″58$

Au centre . . . . . 43° 37′ 33″78

+ 1″95

Horizon . . . . . 43° 37′ 35″73

Entre Helfaut et Fiefs.

30 12065625625 40s208542 = 36° 11′ 15″68

D. puis F. n° 1. 12 juin 1793, 10h — 12h 45′. On voyoit à peine Helfaut.

Le centre de l'instrument étoit avancé de *d* vers *a*, en sorte que

d d′	=	0^t20833
d m	=	1.60416
d′ m	=	1.39583
m d′ C	=	48° 58′ 23″
a d′ w	=	275° 42′ 36″
C d′ w	=	226° 44′ 13″
w d′ f	=	79° 49′ 24″
y	=	146° 54′ 49″ $r = 2^t1265$

Cassel.

Angle observé	36° 11′ 15″68
. . . . .	— 15″48
Centre	36° 11′ 0″20
—	1″2
Horizon	36° 10′ 59″0
Angle à l'horizon entre Watten et Helfaut .	43° 37′ 35″73
Entre Helfaut et Fiefs	36° 10′ 59″00
Donc entre Fiefs et Watten	79° 48′ 34″73
Observations directes ci-dessus	79° 48′ 35″05
Différence	0″32

Entre Fiefs et le signal de Béthune.

26 $1147^{s}08375$ $44^{s}118606$ = 39° 42′ 24″28

D. puis F. n° 1. 9 juillet, 5^{h} 50′ — 7^{h} 30′. Fiefs et le signal étoient éclairés.

A la même place que pour Fiefs et le Mesnil. Ainsi $r = 2^{s}1061$.

Entre Fiefs et Béthune	39° 42′ 24″
Entre Fiefs et le Mesnil, page 27	29° 50′ 28″
Donc entre Béthune et le Mesnil	9° 51′ 56″
Pour Fiefs et le Mesnil nous avions y =	116° 25′ 54″
Donc pour Fiefs et Béthune y =	106° 33′ 58″
Réduction	— 12″35
Entre Fiefs et Béthune. Centre	39° 42′ 11″93
—	1″42
Horizon	39° 42′ 10″51
Entre Helfaut et Fiefs	36° 10′ 59″0
Donc entre Helfaut et Béthune	75° 53′ 9″51

FIEFS.

Fiefs.

IV.

La flèche de Fiefs est une pyramide octogone dont le côté étoit d'environ 0^t5, à la hauteur à laquelle nous avons placé notre instrument. La hauteur totale au-dessus du sol est de . . . . . 19^t5

Notre lunette étoit élevée de . . . . . 41.

Ainsi $dH = 5.5$

Cette flèche, longue et menue, ne paroît incliner d'aucun côté.

Le milieu du clocher est occupé par une poutre perpendiculaire carrée, dont le côté est de 0^t1076. Elle empêchoit de viser exactement au centre et d'en prendre la distance r. On visoit alternativement à deux arrêtes, dont on mesuroit aussi les distances au centre du cercle, pour en conclure par le calcul r et y, ainsi qu'il est expliqué dans le discours préliminaire.

DISTANCES AU ZÉNIT.

Tour de Watten.

10 100^g3598 100^g3598 = 90° 19′ 25″8 (dans le ciel.)

F. n° 4. On ne voyoit pas le signal, et fort mal la tour. La pointe du signal s'élève de 2′4167 au-dessus du parapet, et 2′4167 à la distance de Fiefs, valent 26″. On peut supposer 90° 19′ pour la distance zénit du signal.

Tour de Cassel.

10 100^g2087 100^g2087 = 90° 11′ 16″2 (dans le ciel.) F. n° 4.

Fiefs.

Clocher d'Helfaut.

10 $100^{g}3710$ $100^{g}3710$ = 90° 20′ 2″0 (dans le ciel.)

F. n° 4. On voyoit à peine Helfaut.

Signal du Mesnil.

10 $100^{g}1804$ $100^{g}1804$ = 90° 9′ 44″5 (en terre.)

F. n° 1. A 5^{h}.

Clocher de Sauti.

10 $100^{g}1630$ $100^{g}163$ = 90° 8′ 48″ (dans le ciel.)

F. n° 1. A 6$^{h}\frac{1}{2}$. On voyoit foiblement Sauti.

Clocher de Bonnières.

10 $100^{g}2055$ $100^{g}2055$ = 90° 11′ 5″8 (dans le ciel.)

F. n° 1. A 7^{h} 10′. On voyoit mal Bonnières.

ANGLES.

Entre Cassel et Helfaut

20 $756^{g}7795$ $37^{g}838975$ = 34° 3′ 18″28

D. n° 1. 3 juillet 1793, 4^{h}. Fortes ondulations.

$r' = r''$ = 0^{g}3166 z' = $886^{g}422$

z'' = 909.085

Milieu . . . z = 897.7535

20° angle . . 756.7795

y = 140.9740 = 126° 52′ 36″

r = 0^{g}36765

On a observé les deux arrêtes de la face voisine.

Réduction au centre	— 3″99
Angle au centre	34° 3′ 14″29
Correction. (Voyez Cassel, p. 24.) .	+ 0″95
Angle vrai	34° 3′ 15″24
	+ 0″23
Horizon	34° 3′ 15″47

Fiefs.

Entre le signal de Mesnil et Cassel.

20 2026ˢ44725 101ˢ322362 = 91° 11′ 24″46

D. n° 1. 3 juillet, vers 2ʰ. Objets foibles, et sur-tout Cassel. Vers la fin de la série on voyoit mieux.

Même place que le précédent, ainsi $r = 0^t36765$

y précédent 126° 52′ 36″

Entre Cassel et Helfaut . . 34° 3′ 18″

Donc . . . . . $y =$ 160° 55′ 54″ — 8″26

Au centre . . . . . 91° 11′ 16″20

Même angle.

20 2026ˢ46725 101ˢ322362 = 91° 11′ 27″69

F. n° 4. De 5ʰ à 7ʰ $\frac{1}{2}$. Objets bien visibles; mais Cassel éclairé à gauche, ce qui pouvoit augmenter l'angle.

$r' = r'' = 0^t3102$ $y = 161°\ 20'\ 56''$ — 8″08

$r = 0^t35996$ Au centre . . . . . 91° 11′ 19″61

Même angle.

lic.

20 2026ˢ45225 101ˢ322625 = 91° 11′ 25″3 B. n° 4.

$r' = r'' = 0^t3194$ $y = 177ˢ86415 = 159°\ 52'\ 35''$ — 8″33

$r = 0^t36915$ Au centre . . . . . 91° 11′ 16″97

Même angle. 1ere place.

20 2026ˢ46725 101ˢ322362 = 91° 11′ 27″69 F. n° 1.

— 8″26

Au centre . . . . . 91° 11′ 19″43

Milieu entre les quatre séries . . . . . 91° 11′ 18″05

Correction. (Voyez Cassel, p. 23 et 24.) . — 0″95

Angle vrai . . . . . 91° 11′ 17″10

+ 1″94

Horizon . . . . . 91° 11′ 19″04

Fiefs.

Chacune de ces séries, prise séparément, paroît également bonne; elles présentent le même accord dans toutes leurs parties. Il y a quelque apparence que le Français Lalande et moi n'observions pas exactement le même point de la tour, qui n'étoit pas bien éclairée.

Entre Cassel et le signal de Watten.

10 340s130 34s0130 = 30° 36′ 42″12
$r' = r'' = 0^t3194$ $y = 145^s2635 = 130°\ 44'\ 14'' - 1''65$
$r = 0^t35996$ Au centre . . . . . 30° 36′ 40″47

F. n° 4. La nuit a empêché de continuer.

Même angle.

44 1496s553 34s012568 = 30° 36′ 40″72
Même place . . . . . — 1″65
Au centre . . . . . 30° 36′ 39″07
Je suppose . . . . . 30° 36′ 39″50
Correction. (Voyez Cassel, page 24.) . . . + 0″95
Réduction à l'horizon . . . . . + 0″19
Horizon . . . . . 30° 36′ 40″64

D. puis F. n° 1. Point de soleil; on voyoit bien les objets.

Entre le clocher de Sauti et le Mesnil.

20 955s50015 47s77501 25 = 42° 59′ 51″04
$r = 0^t38665$ $y = 153°\ 37'\ 1'' - 4''64$
Au centre . . . . . 42° 59′ 46″40

F. n° 4. Le Mesnil beau, Sauti difficile.

Même angle.

20 955s5210 47s77605 = 42° 59′ 54″4
$r = 0^t46589$ $y = 143°\ 41'\ 37'' - 6''06$
Au centre . . . . . 42° 59′ 48″34

D. n° 1. De midi à $1^h\ \frac{1}{2}$. On voyoit mal en commençant, ensuite bien. Les premiers angles sont de 1 ou 2″ plus forts que les derniers.

Fiefs.

Même angle.

20 955g52925 47g7764625 = 42° 59′ 55″74
— 6″06

Au centre . . . . . 42° 59′ 49″68

F. n° 4. De 7 à 8h. Sauti, éclairé de côté, paroît courbe.

Même angle.

20 955g55375 47g7776875 = 42° 59′ 59″71
— 4″64

Au centre . . . . . 42° 59′ 55″07

D. n° 1 + première place. Grand vent; Sauti foible et courbe; ondulations au Mesnil; fils en + série à rejeter.

Milieu entre les trois premières . . . . . 42° 59′ 48″14
+ 0″58

Horizon . . . . . 42° 59′ 48″72

Pour ne pas négliger tout-à-fait la dernière,
je suppose 42° 59′ 49″22

Le clocher de Sauti et les flèches voisines nous ont fort exercés par leurs phases différentes.

Entre les clochers de Bonnières et Sauti.

20 767g770 38g3885 = 34° 32′ 58″74

D. n° 1. 3 juillet, 5h 40′ — 7h 20′. Objets éclairés du soleil; Sauti tout-à-fait courbe.

Même angle.

20 767g739 38g38695 = 34° 32′ 53″72

F. n° 4. 4 juillet, 3h 10′ — 5h 45′. Objets assez beaux en commençant; ils l'étoient moins vers le milieu.

Même angle.

12 460g659 38g388225 = 34° 32′ 57″85

B. n° 4. A la fin du jour. Bonnières éclairé du soleil.

Fiefs.

Même angle.

20 767s7525 38s387625 = 34° 32′ 55″9

D. n° 1. 5 juillet, vers 2h. Objets foibles, vent considérable qui agitoit le clocher de Fiefs; mais jamais il n'a fait sortir les objets de dessous les fils en +

Milieu entre les quatre séries	34° 32′ 56″39
Milieu entre la seconde, d'une part, et les trois autres réunies, de l'autre part	34° 32′ 55″50
Milieu entre la seconde et la quatrième . .	34° 32′ 54″81
$r = 0^t4132$ $y = 196°\ 12'\ 11''$	— 3″15
Au centre	34° 52′ 51″66
	+ 0″47
Horizon	34° 32′ 52″13

Les séries 2 et 4 n'étoient point éclairées par le soleil, et c'est ce qui leur a fait donner la préférence. . . . . .

Béthune.

BÉTHUNE.

V.

Le signal étoit placé sur la tour de Saint-Vast. C'étoit une pyramide quadrangulaire de 1t0 de base sur 2t1667 de hauteur. Le centre répondoit au milieu d'une trape qui n'est pas tout-à-fait au milieu de la tour, mais à

2t7361 de la face nord,
3.4167 de la face sud,
2.8750 de la face est,
3.3472 de la face ouest :
$dH = 1.4167$.

On monte à la plate-forme de la tour par un escalier

de 252 marches et de 25 toises de hauteur. Le signal de Béthune ne se voyoit pas de Fiefs, et le travail de cette station ne servira qu'à déterminer la position de Béthune. Béthune.

DISTANCES AU ZÉNIT.

Tour de Cassel.

6 599s620 99s92667 = 89° 56′ 2″4 (dans le ciel.)

F. n° 4. Après le 6e angle on ne voyoit plus Cassel.

Clocher d'Helfaut. F. n°. 4.

10 1000s730 100s0730 = 90° 3′ 56″5 (dans le ciel.)

Clocher de Fiefs. F. n° 4.

10 997s067 99s7067 = 89° 44′ 9″7 (dans le ciel.)

Signal du Mesnil. F. n° 1.

10 994s699 99s4699 = 89° 31′ 22″5 (dans le ciel.)

ANGLES.

Entre Cassel et Helfaut.

20 833s091 41s65455 = 37° 29′ 20″9

Au centre. D. n° 1. Objets assez beaux; vent horrible.

20 833s1125 41s655625 = 37° 29′ 24″2

F. n° 4. En même temps que le précédent.

$r = 1'2222$ $y = 243s951 = 219°\ 33'\ 21'' - 5''8$

Au centre	37° 29′ 18″4
Milieu entre les deux séries	37° 29′ 19″65
	— 0″79
Horizon	37° 29′ 18″86

Béthune.

Entre Cassel et Fiefs.

20 1748g047 87g40235 = 78° 39′ 43″61

Au centre. D. n° 1. Objets embrumés, puis beaux.

Même angle.

20 1748g05075 87g4025375 = 78° 39′ 44″22

F. n° 4. En même temps que la série précédente.

$r = 1^t0139$ $y = 244^g305 = 219°\ 52'\ 28''2$ + 0″06

Au centre, ...	78° 39′ 44″28
Milieu entre les deux séries	78° 39′ 43″95
	+ 0″63
Horizon.	78° 39′ 44″58

J'avois placé l'instrument n° 4 sur la circonférence du cercle circonscrit au triangle formé par Cassel, Fiefs et Béthune, afin que la réduction fût nulle. Cependant j'ai engagé le citoyen le Français Lalande à mesurer à l'ordinaire r et y, et la réduction en effet est insensible.

Pour rendre la réduction nulle et pouvoir observer hors du centre un angle absolument égal à celui qui s'observeroit du centre, il faut se placer (*fig.* 6) en quelque point G de la circonférence; alors on aura

$$y = BGC = BAC \text{ ou } y = A\,;\ sin.\ (A - y) = o\,;$$

et par conséquent la réduction elle-même $= o$. (Voyez page 8, seconde formule.)

La même chose auroit lieu de l'autre côté du centre en F; car alors on auroit

$$AFC = 360° - (O + y) = B\,;$$

d'où

$$360'' - O - B = y = 180 - (180 - A) = A.$$

Ainsi, pour se placer sur la circonférence, il faudroit porter le cercle à droite du centre en G, de manière à ce que la direction GC au centre, et la direction GB à l'objet à gauche, fissent un angle égal à l'angle A; ou bien il faudroit porter le cercle à gauche du centre, de manière à ce que la direction FC au centre fît à droite de la direction FA un angle B. Béthune.

En fixant d'abord les deux lunettes à l'angle A ou B, il suffira de faire mouvoir le cercle dans la direction EB ou DA, jusqu'à ce que l'une des deux lunettes étant dirigée à l'un des signaux, l'autre soit dirigée au centre.

Quand le centre est libre, comme il l'étoit à Béthune et au Mesnil, le procédé est plus facile. Par le centre C menez une ligne CE, qui fasse à droite de CA l'angle $ACE = B$, ou bien une ligne CD, qui fasse à gauche de CB l'angle $BCD = A$, la ligne ECD sera tangente au cercle circonscrit; cette tangente se confondra sensiblement avec le cercle. Placez donc l'instrument en E ou en D, à deux ou trois toises de C, et la réduction sera insensible. Dans la rigueur géométrique, au lieu de rester en E, il faudroit s'avancer dans la direction en B d'une quantité $EG = \frac{(CE)^2}{EB} = \frac{r^2}{G}$; et de F il faudroit s'avancer vers A de $DF = \frac{CD^2}{DA} = \frac{r^2}{D}$. Mais on peut sans scrupule rester sur la tangente.

Ces pratiques seront utiles quand on éprouvera quelque difficulté à mesurer la distance au centre; mais lorsque

elle se projettoit. En observant ce signal, on plaçoit la pyramide sous la croisée des fils, et l'on ne voyoit que le parallélépipède. La face blanchie, quand elle étoit éclairée du soleil, étoit extrêmement brillante. J'avois choisi cette forme, parce que de Fiefs, et même de Cassel, le signal ne pouvoit se voir qu'éclairé du soleil. Cette circonstance exigeoit une correction, et le calcul en étoit plus facile et plus sûr que si le signal eût été une pyramide. La face blanchie étoit tournée directement vers Fiefs.

Méault.

Les habitans du pays m'ont assuré qu'en 1740 le signal étoit un grand arbre dont le sommet avoit été couvert d'un drap blanc.

DISTANCES AU ZÉNIT.

Signal de Béthune.

10 $100^{s}5800$ $100^{s}5800 = 90^{\circ}\ 31'\ 19''2$ (en terre.) F. n° 4.

Tour de Cassel.

10 $100^{s}1726$ $100^{s}1726 = 90^{\circ}\ 9'\ 19''$ (dans le ciel.) F. n° 4.

Clocher de Fiefs.

12 $1199^{s}567$ $99^{s}9641 = 89^{\circ}\ 58'\ 3''7$ (dans le ciel.) F. n° 4.

Clocher de Sauti.

10 $1000^{s}325$ $100^{s}0325 = 90^{\circ}\ 1'\ 45''3$ (dans le ciel.) F. n° 4.

Toutes ces distances ont été mesurées le 21 juin 1793.

ANGLES.

Mesnil.

Entre Béthune et Fiefs.

20	1944s8365	97s241825	= 87° 31′	3″51	
			—	1″40	
Horizon			87° 31′	2″11	

D. et F. n° 1. Au centre. Ondulations ; à cela près, les deux objets bien visibles.

D. et F. signifient que les deux observateurs étoient ensemble, l'un à la lunette supérieure, et l'autre à l'inférieure. Quand les observateurs changeoient de lunette, on en a averti expressément.

Entre Cassel et Fiefs.

30	1965s6955	65s23s1889	= 58° 58′	15″13	D. n° 1.
20	1310s44475	65s222375	= 58° 58′	12″05	F. n° 4.
r = 1t2292	y = 167s462	= 150° 42′	57″	0″00	
30	1965s68175	65s22725	= 58° 58′	13″63	F. puis D.
30	1965s701	65s23367	= 58° 58′	15″71	B. n° 4.
Milieu entre les quatre séries			58° 58′	14″13	
Correction. (Voyez Cassel, page 24.) . . .			+	0″82	
Angle vrai			58° 58′	14″95	
			—	0″86	
Horizon			58° 58′	14″09	

Les deux premières séries ont été observées simultanément le 23 juin 1793, à 1h. Bel horizon, vent considérable et froid, ondulations à Fiefs. N° 1 au centre du signal, et n° 4 à 1t2292 de distance. La troisième série, commencée par le Français-Lalande, a été terminée par moi : les 20 premiers angles, qui sont de le Français, donneroient 12″3 ; les 10 derniers, qui sont de moi, donneroient 16″3 ; ce qui diffère peu de ma première série, et encore moins de la dernière, qui est de Bellet. Les deux séries de le Français s'accordent aussi très-bien ; ce qui prouve que nous avions une manière différente de prendre le même objet, et que nous l'avons conservée les deux jours. En comparant

Mesnil.

cet angle à ceux qui ont été observés à Cassel et Fiefs, on voit par la somme qu'on auroit pu ajouter 1″ à ce dernier.

A la troisième série les objets étoient beaux et le temps calme.

Entre Fiefs et Sauti.

20	2280g80125	114g0400625 = 102° 38′ 9″8	D. n° 1.
20	2280g79625	114g0398125 = 102° 38′ 8″99	F. n° 4.
r = 0t8252	y = 247g096	= 222° 23′ 11″ — 0″25	
		102° 38′ 8″74	
Milieu entre les deux séries		102° 38′ 9″27	
		— 0″05	
Horizon		102° 38′ 9″22	

Ces deux séries ont été observées simultanément. J'avois placé l'instrument n° 4 de manière à ce que la réduction fût nulle : elle s'est trouvée de 0″25.

Sauti.

SAUTI.

VII.

Le clocher de Sauti est une tour carrée, en pierres et en briques, surmontée d'une belle flèche qui a été refaite vers 1780. Il n'y a plus de galerie, comme il y en avoit une en 1740, et nous avons observé dans l'intérieur, à la troisième enrayure.

Hauteur totale du clocher	24t1667
Hauteur de la lunette au-dessus du sol .	19.5000
dH =	4.6667

L'ancienne flèche avoit 1t667 de moins que la nouvelle.

Sauti.

DISTANCES AU ZÉNIT.

Signal de Mesnil.

8 $801^{g}051$ $100^{g}131375$ = 90° 7′ 6″ (dans le ciel.)
D. n° 1. La nuit approchoit.

Clocher de Fiefs.

4 $400^{g}373$ $100^{g}99325$ = 90° 5′ 2″1 (dans le ciel.)
D. n° 1. Je n'ai pu en prendre davantage.

Clocher de Bonnières.

10 $1001^{g}509$ $100^{g}1509$ = 90° 8′ 9″ (dans le ciel.)
D. n° 4. A $7^{h}\frac{1}{2}$.

Clocher de Beauquêne.

10 $1001^{g}535$ $100^{g}1535$ = 90° 8′ 17″3 (dans le ciel.) D. n° 4.

Clocher de Mailli.

10 $1001^{g}740$ $100^{g}1740$ = 90° 9′ 23″76 (dans le ciel.)
D. n° 4. Toutes ces distances ont été observées à la fin du jour, les 13, 16 et 17 juillet 1793.

ANGLES.

Entre Mesnil et le clocher de Fiefs.

20 $763^{g}72375$ $38^{g}1861875$ = 34° 22′ 3″25
D. n° 1. Objets foibles d'abord; le clocher l'a été jusqu'à la fin. Le signal n'a pas tardé à devenir très-beau : on n'en voyoit que la face qui regarde Sauti. $5^{h}\frac{1}{2} - 7^{h}$.

20 $763^{g}7195$ $38^{g}185975$ = 34° 22′ 2″66
F. n° 4. Fiefs blanc d'abord, ensuite foible. $5^{h}\frac{1}{4} - 7^{h}$.

Milieu des deux séries	34° 22′ 2″95
$r = 0^{t}4239$ $y = 179°\ 18'\ 58''$	— 3″89
Au centre.	34° 21′ 59″06
Correction. (Voyez ci-après, p. 44.)	+ 2″37
Angle vrai	34° 22′ 1″43
	+ 0″13
Horizon.	34° 22′ 1″56

Sauti.

Cet angle avoit besoin d'une correction. Pour viser au centre M du signal (*fig.* 5), il auroit fallu viser au point n de la face AD, qui seule étoit visible, parce que le soleil l'éclairoit, tandis que la face DC étoit dans l'ombre, et qu'elle n'étoit pas même couverte de planches. L'angle $FMS = 102^\circ\ 38'\ 8''$;

$$FMm = 90^\circ;$$

$$mMS = 12^\circ\ 38'\ 8'';$$

$$mSM = \frac{Mm\ sin.\ mMS}{SM\ sin.\ 1''}$$

$$= \frac{0^t6667\ sin.\ 12^\circ\ 38'\ 8''}{12656\ sin.\ 1''}$$

$$= 2''37.$$

Entre Fiefs et Bonnières.

20 1216^t7525 $60^t837625$ $= 54^\circ\ 45'\ 13''90$

D. n° 1. 14 juillet, $3^h - 5^h$. Fiefs toujours foible, Bonnières blanc sur la fin.

20 1216^t7835 $60^t839175$ $= 54^\circ\ 45'\ 18''93$

F. n° 4. $5^h\ 50' - 7^h\ \frac{1}{4}$. Fiefs toujours blanc, Bonnières blanc sur la fin.

20 1216^t778 60^t8389 $= 54^\circ\ 45'\ 18''04$

B. n° 1. 16 juillet, 6^h.

20 1216^t77225 $60^t8386125$ $= 54^\circ\ 45'\ 17''10$

D. n° 1. Les deux clochers éclairés par intervalles.

Milieu	$54^\circ\ 45'\ 16''99$
$r = 0^t53824$ $y = 98^\circ\ 23'\ 10''$	$-\ 7''93$
Au centre	$54^\circ\ 45'\ 9''06$
	$+\ 0''32$
A l'horizon	$54^\circ\ 45'\ 9''38$

La première série est peut-être la meilleure, parce que dans les trois autres les objets étoient obliquement éclairés par le soleil. On pourroit donc diminuer cet angle de 3″.

Entre Bonnières et Beauquêne.

Sauti.

20 $1435^{s}920$ $71^{s}7960$ = 64° 36′ 59″04
$r = 0^{t}42755$ $y = 153°\ 37'\ 37''$ — 9″65

Centre . . . . . 64° 36′ 49″39

F. n° 4. 13 juillet, $5^{h}\frac{1}{4}$ — $7^{h}\frac{1}{2}$. Les deux objets d'abord assez beaux, puis Beauquêne éclairé à gauche dans la lunette qui renverse, c'est-à-dire à droite.

20 $1435^{s}87675$ $71^{s}7938385$ = 64° 36′ 52″04
$r = 0^{t}42228$ $y = 155°\ 55'\ 6$ — 9″44

Centre . . . . . 64° 36′ 42″60

D. n° 1. 14 juillet, $6^{h}\frac{1}{2}$. Objets beaux en commençant, Beauquêne un peu pâle sur la fin.

Cette série a été troublée par un grand nombre de curieux.

20 $1435^{s}93325$ $71^{s}7966625$ = 64° 37′ 1″19
— 9″44

Centre . . . . . 64° 36′ 51″75

B. n° 1. 15 juillet, 3^{h} — 5^{h}. Même place.

20 $1435^{s}9255$ $71^{s}796275$ = 64° 36′ 59″93
— 9″44

Centre . . . . . 64° 36′ 50″49

F. n° 4. 1^{h} 50′ — 3^{h} 25′. Même place.

Milieu des quatre séries . . . . . 64° 36′ 48″51
En rejetant la seconde . . . . . 64° 36′ 50″54
+ 0″74

Horizon . . . . . 64° 36′ 51″28

Sauti.

Entre Beauquêne et Mailli.

20 1176g75875 58g8379375 = 52° 57′ 14″92

F. n° 4. 14 juillet, $2^h \frac{1}{2}$ — $4^h \frac{1}{2}$. Mailli blanc et quelquefois courbe, Beauquêne assez beau.

20 1176g72975 58g8364875 = 52° 57′ 10″22

D. n° 1. 15 juillet, 5^h 50′ — $7^h \frac{1}{2}$. Objets éclairés du soleil.

20 1176g798 58g8399 = 52° 57′ 21″28 B. n° 4.
20 1176g7950 58g83975 = 52° 57′ 20″63

B. n° 1. Midi.

20 1176g7745 58g838725 = 52° 57′ 17″47

D. n° 1. 3^h. Le soleil s'est très-peu montré, et par cette raison on pourroit s'en tenir à cette série, qui d'ailleurs tient à-peu-près le milieu entre toutes les autres.

Milieu entre les cinq séries	52° 57′ 16″90
En rejetant les deux premières	52° 57′ 19″79
Angle observé, quatrième série	52° 57′ 17″47
	— 4″39
Centre	52° 57′ 13″08
	+ 0″68
Horizon	52° 57′ 13″76

Entre Mailli et le signal du Mesnil.

20 3406g828 170g3414 = 153° 18′ 26″14
r = 0t47852 y = 249° 31′ 15″ + 15″32

Centre	153° 18′ 41″36
	— 4″95
Horizon.	153° 18′ 46″41

D et B. n° 1. 18 juillet. Point de soleil, excepté vers la fin.

Sauti.

Tour de l'horizon.

Entre Mailli et le Mesnil	153° 18′ 46″41
Entre le Mesnil et Fiefs	34° 22′ 1″56
Entre Fiefs et Bonnières	54° 45′ 9″38
Entre Bonnières et Beauquêne	64° 36′ 51″28
Entre Beauquêne et Mailli	52° 57′ 13″76
	360° 0′ 2″39

Bonnières.

BONNIÈRES.

VIII.

Le clocher de Bonnières est une flèche octogone sur une tour carrée. L'instrument étoit placé à la seconde enrayure à la hauteur de . . . . . 12^t

La hauteur totale du clocher est de . . 17.6667

$dH =$ 5.6667

DISTANCES AU ZÉNIT.

Clocher de Fiefs.

8 8005029 100500^{3}625 = 90° 1′ 57″5 (dans le ciel.) D. et B. n° 1.

Clocher de Sauti.

8 7995611 99595^{1}625 = 89° 57′ 23″3 (dans le ciel.) D. et B. n° 1.

Clocher de Beauquêne.

10 10005652 10050652 = 90° 3′ 31″25 (dans le ciel.) D. et B. n° 1.

Les distances au zénit de ces trois flèches pointues sont très-difficiles à prendre exactement.

Bonnières.

ANGLES.

Entre Sauti et Fiefs.

20 20155605 100578025 = 90° 42′ 8″01

D. et B. n° 1. 21 juillet 1793, $8^h\frac{1}{2}$ — $10^h\frac{1}{4}$ du matin. Objets un peu foibles, point de soleil.

20 20155627 25 100578136 25 = 90° 42′ 11″61

D. et B. n° 1. 4^h. Objets éclairés obliquement du soleil.

20 20155601 25 100578065 25 = 90° 42′ 7″70

D. et B. n° 1. 22 juillet, $8^h\frac{1}{4}$ — $9^h\frac{1}{2}$. Point de soleil.

20 20155634 75 100578173 75 = 90° 42′ 12″83

D. et B. n° 1. $2^h\frac{1}{2}$ — $3^h\frac{1}{2}$. Objets éclairés obliquement.

Milieu entre les deux suites du matin . .	90° 42′	7″86
r = 0′32854 y = 99° 17′ 29″	—	5″67
Centre	90° 42′	2″19
	—	0″08
Horizon	90° 42′	2″11

Il est à remarquer que les deux suites du matin, quand le soleil n'éclairoit pas les clochers, s'accordent parfaitement; que les deux suites du soir, quand le soleil éclairoit obliquement, s'accordent aussi très-passablement, mais diffèrent des deux suites du matin. Je m'en tiens à celles-ci.

Entre Beauquêne et Sauti.

30 17315 6085 57572 02833 = 51° 56′ 53″72

D. et B. n° 1. 21 juillet, $11^h\frac{1}{2}$. Objets beaux, mais fortes ondulations.

30 17315 6065 57572 0217 = 51° 56′ 53″50

D. et B. n° 1. 22 juillet, 10^h. Ondulations; sur la fin les objets étoient éclairés de côté à peu près l'un comme l'autre.

Milieu	51° 56′	53″61
r = 0′32854 y = 189° 59′ 40″	—	4″62
Centre	51° 56′	48″99
	—	0″30
Horizon	51° 56′	48″69

BEAUQUÊNE.

Beauquêne.

IX.

Le clocher de Beauquêne est une flèche octogone sur une tour carrée. Le cercle étoit placé à la première enrayure, qui a 2^t2708 de diamètre. La hauteur totale du clocher au-dessus du sol est de $16^t \frac{2}{5}$ environ, dont $6^t \frac{2}{5}$ au-dessus de la première enrayure; ce qui donne $dH = 6^t$.

Nous avons vu sans peine tous les objets dont nous avions besoin, excepté Villers-Bretonneux. Pour en appercevoir foiblement la pointe, il falloit monter à la troisième enrayure, dont le demi-diamètre étoit plus petit que la longueur de nos lunettes. Cependant en 1740 on a observé ce clocher, le centre du quart de cercle étant à 4 pieds du centre, ce qui n'étoit possible qu'à la première enrayure. J'ai même retrouvé sept pieds plus bas des vestiges d'un ancien échafaud, qui m'ont fait soupçonner qu'on avoit alors observé dans une espèce de chambre carrée percée d'une fenêtre à chaque face, et qui se trouve à l'endroit où commence la charpente. Les arbres qui nous ont caché Villers-Bretonneux n'étoient peut-être pas plantés alors, ou ils étoient beaucoup plus petits.

Pour remplacer Villers-Bretonneux, j'ai observé le clocher de Bayonvillers.

[redacted] Bourgogne.

DISTANCES AU ZÉNIT.

Clocher de Sauti.

10 $999^{s}013$ $99^{s}9013 = 89^{\circ}\ 54'\ 4''$ (dans le ciel.)
D. et B. n° 1. Pointe difficile à saisir.

Clocher de Bonnières.

10 $1000^{s}557$ $100^{s}0557 = 90^{\circ}\ 3'\ 0''5$ (dans le ciel.)
D. et B. n° 1. Pointe plus difficile encore.

Clocher de Mailli.

10 $1000^{s}227$ $100^{s}0227 = 90^{\circ}\ 1'\ 13''5$ (dans le ciel.)
D. et B. n° 1. Observé à la chûte du jour.

Clocher de Vignacourt.

10 $1001^{s}061$ $100^{s}1061 = 90^{\circ}\ 5'\ 43''8$ (dans le ciel.)
D. et B. n° 4.

Clocher de Bayonvillers.

10 $1002^{s}124$ $100^{s}2124 = 90^{\circ}\ 11'\ 28''2$ (dans le ciel.)
D. et B. n° 1. Objet foible; curieux fort incommodes.

ANGLES.

Entre Sauti et Bonnières.

20 $1409^{s}7985$ $70^{s}489925 = 63^{\circ}\ 26'\ 27''36$
D. et B. n° 1. 25 juillet 1793, fini à 4^{h}. Objets beaux, très-peu éclairés; un peu d'ondulations dans le commencement.

20 $1409^{s}80125$ $70^{s}4900625 = 63^{\circ}\ 26'\ 27''80$
D. et B. n° 1. 27 juillet, $0^{h}\frac{3}{4} - 1^{h}\frac{1}{4}$.

Milieu entre les deux séries . . . . . $63^{\circ}\ 26'\ 27''58$
$r = 0^{t}37108$ $y = 148^{\circ}\ 2'\ 51''$ — $8''33$
Centre . . . . . $63^{\circ}\ 26'\ 19''25$
— $0''54$
Horizon . . . . . $63^{\circ}\ 26'\ 18''71$

Beauquêne.

Entre Mailli et Sauti.

20 1312g42225 65g6211125 = 59° 3′ 32″40

D. et B. n° 1. 25 juillet, fini à 7h.

20 1312g4495 65g622475 = 59° 3′ 36″82

D. et B. n° 1. Fortes ondulations ; les objets par fois un peu éclairés.

20 1312g44675 65g6223375 = 59° 3′ 36″37

D. et B. n° 1. Mailli quelquefois si foible qu'on a été forcé d'interrompre.

20 1312g44825 65g6224125 = 59° 3′ 36″72

D. n° 1. Objets un peu éclairés ; ondulations à Mailli.

20 1312g447 65g62235 = 59° 3′ 36″41

D. n° 1. Pendant les dix premiers angles les objets étoient beaux et point éclairés ; pendant les dix derniers les objets étoient éclairés : mais on en voyoit la fine pointe, et l'erreur doit être insensible.

Milieu des cinq séries	59°	3′ 35″73
$r = 0^t42402$ $y = 114° 40' 10''$		— 7″56
Centre	59°	3′ 28″17
		— 0″32
Horizon	59°	3′ 27″85

Entre Bayonvillers et Mailli.

20 1157g57225 57g8786125 = 52° 5′ 26″70

D. et B. n° 1. 27 juillet, fini à 4h. Bayonvillers très-foible.

26 1504g832 57g87815 = 52° 5′ 25″21

D. et B. n° 1. Bayonvillers par fois un peu pâle.

Milieu entre les deux séries	52°	5′ 25″95
$r = 0^s42935$ $y = 135° 50' 36''$		— 8″71
Centre	52°	5′ 17″24
		— 0″59
Horizon	52°	5′ 16″65

Beauquêne.

Entre Vignacourt et Bayonvillers.

20 20785063 10359031 5 = 93° 30′ 46″18
D. n° 1. 29 juillet, $2^h - 3^h \frac{1}{4}$.

14 14545651 10359036 43 = 93° 30′ 47″8 D. n° 1.

Milieu	93° 30′ 47″0
$r = 0^t27275$ $y = 49°\ 59'\ 6''$	+ 1″21
Centre	93° 30′ 48″21
	+ 1″24
Horizon	93° 30′ 49″45
Entre Bayonvillers et Mailli, horizon. . .	52° 5′ 16″65
Entre Vignacourt et Bayonvillers	93° 30′ 49″45
Donc entre Vignacourt et Mailli	145° 36′ 6″10

Mailli.

MAILLI.

X.

Le clocher de Mailli est une belle flèche octogone placée sur la croisée de l'église. L'instrument étoit à la seconde enrayure, à laquelle on monte par 107 marches et échellons, à partir du pavé. La partie de la flèche au-dessus de la seconde enrayure est de 4^t58 : ainsi $dH = 3^t8333$.

DISTANCES AU ZÉNIT.

Clocher de Sauti.

10 9985760 9958760 = 89° 53′ 18″2 (dans le ciel.)
D. n° 1. 2 août 1793. Ces flèches pointues sont difficiles à prendre.

Mailli.

Clocher de Beauquêne.

10 10005136 10050136 = 90° 0′ 44″ (dans le ciel.) D. et B. n° 1.

Clocher de Bayonvillers.

10 10025045 10052045 = 90° 11′ 2″6 (dans le ciel.)
D. et B. n° 1. Fortes ondulations.

Clocher de Villers-Bretonneux.

10 10015805 10051805 = 90° 9′ 47″ (dans le ciel.)
D. et B. n° 1. 5 août. Le 4 au soir, pendant la pluie, j'avois trouvé 20″ de moins pour cette distance; c'est probablement l'effet d'une plus grande réfraction.

ANGLES.

Entre Sauti et Beauquêne.

30 22665394 75554647 = 67° 59′ 30″56
r = 0′54458 y = 193° 41′ 44″ — 9″87
Centre . . . . . 67° 59′ 20″69
— 0″24
Horizon . . . . . 67° 59′ 20″45

D. et B. n° 1. 2 août, 2^h — 3^h 45′. Fortes ondulations en commençant; elles ont été en diminuant jusqu'à la fin.

Entre Beauquêne et Bayonvillers.

30 32715235 109505745 = 98° 9′ 6″14

D. et B. n° 1. 4 août, 8^h $\frac{1}{4}$ — 11^h $\frac{1}{3}$. Objets beaux à la fin et au commencement; vers le milieu Bayonvillers embrumé et éclairé successivement.

30 32715571133 109505704 = 98° 9′ 4″81

D. et B. n° 1. 11^h $\frac{1}{2}$ — 1^h $\frac{1}{4}$. Ondulations assez fortes.

La première série est plus sûre, et je m'y tiens.

r = 0′47337 y = 101° 54′ 35″ — 12″02
Centre . . . . . 98° 8′ 54″12
+ 0″28
Horizon . . . . . 98° 8′ 54″40

Meilli.

Entre Beauquêne et Villers-Bretonneux.

20 $1753^{t}15625$ $87^{t}65781125$ = 78° 53′ 31″31

D. et B. n° 1. 4 août $11^{h}\frac{1}{2}$ — $0^{h}\frac{1}{2}$. Objets beaux en commençant; à la fin Villers-Bretonneux un peu éclairé.

30 $2629^{t}76875$ $87^{t}65895833$ = 78° 53′ 35″02

D. et B. n° 1. Un peu d'ondulations dans le commencement, ensuite les objets assez beaux.

Milieu	78° 53′ 33″17
$r = 0^{t}83288$ $\gamma = 76°\ 45'\ 14''$	— 4″45
Centre	78° 53′ 28″72
	— 0″02
Horizon	78° 53′ 28″70

Je ne croyois pas alors que cet angle dût servir, sans quoi je l'aurois observé de nouveau. En 1740 on a trouvé 78° 53′ 22″; on l'a porté dans les calculs à 24 et même 27″.

Entre Beauquêne et Bayonvillers. Horizon	98° 8′ 54″40
Beauquêne et Villers-Bretonneux. Horizon	78° 53′ 28″70
Donc entre Villers-Bretonneux et Bayonvillers. Horizon	19° 15′ 25″70

Je ne prévoyois pas avoir besoin de cet angle, que j'aurois pu observer directement.

Bayonvillers.

BAYONVILLERS.

XI.

Le clocher de Bayonvillers est une flèche octogone sur une tour carrée. L'instrument étoit à la seconde enrayure, élevée de $13^{t}33$ environ au-dessus du sol. Le reste de la flèche est de 5 toises; et $dH = 8\frac{1}{2}$.

Je n'ai pu voir Vignacourt, dont j'aurois eu besoin

pour supprimer Villers-Bretonneux, qu'on ne voit plus de Beauquêne. Bayonvillers.

DISTANCES AU ZÉNIT.

Clocher de Mailli.

8 $799^{s}701$ $99^{s}9626 = 89°\ 57'\ 58''8$ (dans le ciel.)
D. et B. n° 1. 18 août 1793.

Clocher de Beauquêne.

10 $1000^{s}043$ $100^{s}0043 = 90°\ 0'\ 14''$ (dans le ciel.) D. et B. n° 1.

Clocher de Villers-Bretonneux.

10 $999^{s}200$ $99^{s}9200 = 89°\ 55'\ 41''$ (dans le ciel.) D. et B. n° 1.

Clocher d'Arvillers.

10 $999^{s}817$ $99^{s}9817 = 89°\ 59'\ 1''$ (dans le ciel.) D. et B. n° 1.

Clocher de Sourdon.

10 $999^{s}868$ $99^{s}9868 = 89°\ 59'\ 17''2$ (dans le ciel.) D. et B. n° 1.

ANGLES.

Entre Mailli et Beauquêne.

20 $661^{s}391$ $33^{s}06955 = 29°\ 45'\ 45''34$
D. n° 1. 18 août, fini à 6^{h}. Beauquêne assez beau, mais un peu éclairé; Mailli le plus souvent éclairé tout blanc. J'observois seul, et le grand ressort étoit cassé. On ne peut compter sur cette série.

20 $661^{s}42575$ $33^{s}0712875 = 29°\ 45'\ 50''97$
D. et B. n° 1. Beauquêne beau; Mailli le plus souvent éclairé, mais plus facile à observer que la veille : on voyoit mieux la pointe. Le ressort étoit rétabli.

Bayonvillers.

20 661g42425 33g0712125 = 29° 45′ 50″73 D. et B. n° 1.

Milieu des deux dernières séries . . . . 29° 45′ 50″85
$r = 0^t45449$ $y = 204°\ 21'\ 10''$ — 3″65

Centre . . . . . 29° 45′ 47″20
— 0″07

Horizon . . . . . 29° 45′ 47″13

On peut ajouter 0″38 à cet angle. (Voyez page suivante.)

Entre Mailli et Villers-Bretonneux.

20 1775g765 88g78825 = 79° 54′ 33″93
$r = 0^t45449$ $y = 154°\ 12'\ 27''$ — 16″01

Centre . . . . . 79° 54′ 17″92
+ 0″11

Horizon . . . . . 79° 54′ 18″03

D. et B. n° 1. 19 août, 5^h — 6^h. On peut retrancher 0″38 de cet angle. (Voyez page suivante.)

Entre Beauquêne et Villers-Bretonneux.

20 1114g3365 55g716825 = 50° 8′ 42″51

D. et B. n° 1. 19 août, 3^h 45′ — 4^h 45′. Beauquêne éclairé obliquement.

20 1114g33325 55g7166625 = 50° 8′ 41″99

D. et B. n° 1. $4^h\frac{1}{4}$ — 5^h. Les deux objets beaux.

Milieu . . . . . 50° 8′ 42″25
$r = 0^t45449$ $y = 154°\ 12'\ 27$ — 12″36

Centre . . . . . 50° 8′ 29″89
— 0″15

Horizon . . . . . 50° 8′ 29″74

On peut ajouter 0″38 à cet angle. (Voyez page suivante.)

us avons trouvé entre Mailli et Beauquêne, à l'horizon . . 29° 45′ 47″13
tre Beauquêne et Villers-Bretonneux . . . . . 50° 8′ 29″74 Bayonvillers.

nc entre Mailli et Villers-Bretonneux . . . . . 79° 54′ 16″87
bservation directe a donné . . . . . 79° 54′ 18″03

Différence . . . . . 1″16

ur faire accorder ces angles on peut ajouter 0″38 à chacun des angles ls, et diminuer de 0″38 l'angle total?

Entre Villers-Bretonneux et Arvillers.

30 34115718 113572393 3 = 102° 21′ 5″54
t B. n° 1. 18 août, 0h — 2h. Grand vent, objets assez beaux.

30 34115717 6 113572392 = 102° 21′ 5″50
t B. n° 1. 19 août, 10h ½ — 0h ½. Point de vent, objets beaux.

Milieu . . . . . 102° 21′ 5″52
$r = 0'35983$ $y = 65° 51' 30''$ — 6″52

Centre . . . . . 102° 20′ 59″00
+ 0″12

Horizon . . . . . 102° 20′ 59″12

a pourroit diminuer cet angle de 1″ environ. (Voyez ci-après.)

Entre Villers-Bretonneux et Sourdon.

12 6855367 57511391 67 = 51° 24′ 9″09
$r = 0'45449$ $y = 102° 48' 18''$ + 2″30

Centre . . . . . 51° 24′ 11″39
— 0″08

Horizon . . . . . 51° 24′ 11″31

et B. n° 1. 20 août. Fortes ondulations à Sourdon. Un dérangement à unette inférieure a empêché de passer le douzième angle.

Bouquillers.

Entre Sourdon et Arvillers.

20	1132s194	56s6097	= 50° 56′ 55″43
r = 0t5117	y = 137° 50′ 28″		— 11″98
Centre			50° 56′ 43″45
			+ 0″01
Horizon			50° 56′ 43″46

D. et B. n° 1. 29 août. Beaucoup d'ondulations à Sourdon.

Entre Villers-Bretonneux et Sourdon, à l'horizon . . .	51° 24′ 11″31
Entre Sourdon et Arvillers, à l'horizon	50° 56′ 43″46
Donc entre Villers-Bretonneux et Arvillers	102° 20′ 54″77
Observations directes	102° 20′ 59″12
Différence	4″35

Les observations directes sont de beaucoup préférables, soit par leur nombre, soit par leur bonté; cependant, pour ne pas négliger tout-à-fait les autres, on pourroit retrancher environ 1″ de l'angle total.

Villers-Bretonneux.

VILLERS-BRETONNEUX.

XII.

Le clocher de Villers-Bretonneux est une flèche octogone sur une tour carrée. Le cercle étoit à la première enrayure, élevée de 11t6 au-dessus du sol. La hauteur de la flèche est de 5t2; la hauteur totale, 16t8, et celle du clocher au-dessus de la lunette, ou $dH = 4^t5$.

De Beauquêne nous n'avons pu observer Villers-Bretonneux, et cependant de Villers-Bretonneux nous avons très-bien vu Beauquêne au-dessus du bois. Il est vrai

qu'il se trouve dans la direction un arbre plus haut que les autres.

Villers-Bretonneux.

La distance de l'arbre au zénit est de 90° 0′ 12″

La distance du clocher de Beauquêne au zénit est de . . . . . 89° 58′ 34″

Différence . . . . . 1′ 38″

La distance de Villers-Bretonneux à Beauquêne est de 13260t. La partie du clocher qui s'élève au-dessus de l'arbre est de 13260t *tang.* 1′ 38″ = 6t4285.

Le trou que nous avions fait à Beauquêne pour voir Villers-Bretonneux étoit 6t plus bas que la pointe du clocher : le rayon visuel venant de Villers-Bretonneux au sommet de l'arbre, et prolongé jusqu'à Beauquêne, arrivoit donc 0t4285 plus bas que le trou. On voyoit donc de Villers-Bretonneux la place où étoit notre cercle à Beauquêne; réciproquement de Beauquêne nous aurions dû voir la place du cercle à Villers-Bretonneux, c'est-à-dire 4t50 de la flèche, et cependant nous n'avons rien vu. Cet effet est dû probablement à la réfraction.

DISTANCES AU ZÉNIT.

Clocher de Beauquêne.

8 799s789 99s9736 = 89° 58′ 34″ (dans le ciel.) D. et B, n° 1.

Arbre qui se projette sur le clocher de Beauquêne.

8 800s027 100s00375 = 90° 0′ 12″ D. et B. n° 1.

Clocher de Mailli

10 999s742 99s9742 = 89° 58′ 36″4 (dans le ciel.) D. et B. n° 1.

[redacted]

Villers-Bretonneux.

Clocher de Bayonvillers.

10 1000g252 100g0252 = 90° 1′ 21″65 (dans le ciel.) D. et B. n° 1.

Clocher d'Arvillers.

10 1000g350 100g0350 = 90° 1′ 53″4 (dans le ciel.) D. et B. n° 1.

Clocher de Sourdon.

14 1399g586 99g97043 = 89° 58′ 24″2 (dans le ciel.) D. et B. n° 1.

Coq de la flèche d'Amiens.

10 999g999 99g9999 = 89° 59′ 59″7 (dans le ciel.)
D. n° 1. Le point observé dans les angles des triangles étoit environ 1′ plus bas que le coq : ainsi pour les réductions à l'horizon on ajoutera 1′ à la distance du coq au zénit, et l'on aura 90° 1′.

Faîte de l'église d'Amiens.

10 1002g140 100g2140 = 90° 11′ 33″4 (en terre.) D. et B. n° 1.

Clocher de Vignacourt.

10 1000g522 100g0522 = 90° 2′ 49″1 (dans le ciel.) D. et B. n° 1.

Clocher de Lihons.

10 1000g201 100g0201 = 90° 1′ 5″1 (dans le ciel.)
D. n° 1. Le clocher observé en 1740 a été abattu.

La flèche d'Amiens paroissoit sous un angle de 11′ 33″7 à la distance de 8066 $\frac{2}{3}$; ce qui donne 27t128 pour la hauteur de cette flèche au-dessus de l'église. (Voyez Vignacourt.)

ANGLES.

Entre Bayonvillers et Mailli.

20 1796g57867 89g8289333 = 80° 50′ 45″74
D. et B. n° 1. 23 août. Fini à 6h $\frac{1}{2}$. Le soleil éclairoit les deux clochers.

Villers-Bretonneux.

20 $1796^{t}56075$ $89^{s}8280375$ = 80° 50′ 42″84

D. et B. n° 1. Fini à $6^{h}\frac{1}{4}$. Le soleil éclairoit encore.

30 $2694^{t}8655$ $89^{s}82885$ = 80° 50′ 45″47

D. et B. n° 1. $9^{h}\frac{1}{4} - 10^{h}\frac{1}{4}$. Point de soleil.

$6288^{t}20492$ $89^{s}828642$ = 80° 50′ 44″8

$r = 0^{t}49486$ $y = 147°\ 16'\ 36''$ — 22″92

Centre . . . . . 80° 50′ 21″88

— 0″05

Horizon . . . . . 80° 50′ 21″83

Il ne paroît pas que le soleil ait nui à l'exactitude de ces observations, puisque la première série s'accorde avec la troisième. Voilà pourquoi j'ai pris le milieu entre les 70 observations.

Entre Mailli et Beauquêne.

20 $781^{t}71725$ $39^{s}0858625$ = 35° 10′ 38″19

D. et B. n° 1. 26 août, $5^{h}\frac{1}{4} - 6^{h}\frac{1}{2}$. Objets éclairés au commencement, beaux à la fin.

20 $781^{t}70925$ $39^{s}0854625$ = 35° 10′ 36″90

D. et B. n°. 1. 27 août, même heure. Objets beaux, vent incommode.

Milieu . . . . . 35° 10′ 37″55

$r = 0^{t}44044$ $y = 194°\ 8'\ 29$ — 3″91

Centre . . . . . 35° 10′ 33″64

+ 0″01

Horizon . . . . . 35° 10′ 33″65

Entre Beauquêne et Vignacourt.

20 $779^{s}625$ $38^{s}98125$ = 35° 4′ 59″25

D. et B. n° 1. $5^{h}\frac{1}{2} - 7^{h}$. Les deux objets beaux.

30 $1169^{t}45025$ $38^{s}981675$ = 35° 5′ 0″63

D. et B. n° 1. $3^{h}\frac{1}{2} - 5^{h}\frac{1}{2}$. Objets foibles, vent incommode.

Milieu . . . . . 35° 4′ 59″94

$r = 0^{t}31811$ $y = 162°\ 21'\ 25$ — 2″87

Centre . . . . . 35° 4′ 57″07

— 0″20

Horizon . . . . . 35° 4′ 56″87

Villers-Bretonneux.

Entre Vignacourt et Amiens.

20 $535^{s}139$ $268^{s}75695$ = 24° 4′ 52″52
$r = 0^{t}40333$ $y = 144°\ 23'\ 53''$ — 4″85

Centre	24°	4′ 47″67
	—	0″08
Horizon	24°	4′ 47″59

D. n° 1. 25 août, $4^{h}\frac{1}{2}$. Objets beaux.

Entre Amiens et Sourdon.

20 $1667^{s}12775$ $834^{s}3563875$ = 75° 1′ 14″69

D. et B. n° 1. $9^{h}\frac{1}{2}$. Ondulations à Sourdon.

20 $1667^{s}11275$ $834^{s}3556375$ = 75° 1′ 12″27

D. et B. n° 1. Midi. Objets assez beaux.

Milieu	75°	1′ 13″48
$r = 0^{t}3698$ $y = 157°\ 42'\ 34''$	—	10″41
Centre	75°	1′ 3″07
	—	0″05
Horizon	75°	1′ 3″02

Entre Vignacourt et Sourdon.

20 $2202^{s}5210$ $1101^{s}1105$ = 99° 5′ 58″02

D. et B. n° 1. $19^{h}\frac{1}{2}$. Vignacourt embrumé et éclairé; ondulations à Sourdon.

20 $2202^{s}2225$ $1101^{s}1114$ = 99° 6′ 0″85

D. et B. n° 1. 26 août, 4^{h}. Observations beaucoup meilleures; on voyoit bien les deux pointes.

Je suppose	99°	6′ 0″0
$r = 0^{t}43941$ $y = 158°\ 25'\ 48''$	—	9″48
Centre	99°	5′ 50″52
	—	0″07
Horizon	99°	5′ 50″45

Entre Arvillers et Bayonvillers.

Villers-Bretonneux.

20 $1099^{s}20625$ $54^{s}960312^{5}$ = 49° 27′ 51″41
D. et B. n° 1. $11^{h}\frac{1}{2}$. Ondulations.
14 $769^{s}444$ $54^{s}960314$ = 49° 27′ 51″42
D. et B. n° 1. $9^{h}\frac{1}{2}$. Ondulations.
$r = 0^{t}41089$ y = 138° 16′ 30″ — 14″98

Centre	49° 27′ 36″43
	+ 0″02
Horizon	49° 27′ 36″45

Entre Sourdon et Arvillers.

20 $1341^{s}0302^{5}$ $67^{s}0515$ = 60° 20′ 46″86
D. et B. n° 1. Arvillers éclairé tout blanc ; on voyoit les girouettes.
30 $2011^{s}579$ $67^{s}052633$ = 60° 20′ 50″53
D. et B. n° 1. Grand vent et beaucoup d'ondulations.
20 $1341^{s}0505$ $67^{s}0525^{25}$ = 60° 20′ 50″18
D. et B. n° 1. Objets beaux ; ni vent ni soleil.
Je m'en tiens à cette dernière série.
r = 0′39403 y = 185° 24′ 26 — 6″49

Centre	60° 20′ 43″69
	— 0″07
Horizon	60° 20′ 43″62

Entre Sourdon et la paroisse de Lihons.

20 $2242^{s}243$ $1128^{s}11215$ = 100° 54′ 3″37
r = 0′41040 y = 138° 21′ 36 — 13″17

Centre	100° 53′ 50″20
	— 0″03
Horizon	100° 53′ 50″17

D. et B. n° 1. 28 août, $1^{h}.^{s}$ Objets beaux.

Villers-Bretonneux.

Entre Lihons et Mailli.

30	2991g581	99g7197	= 89° 44′ 51″83
r = 0t34559	y = 58° 55′ 3″		— 1″05
Centre			89° 44′ 50″78
			— 0″02
Horizon			89° 44′ 50″76

D. et B. n° 1 Temps couvert, horizon superbe.

Tours d'horizon.

Entre Bayonvillers et Mailli	80° 50′ 21″83
Entre Mailli et Beauquêne	35° 10′ 33″65
Entre Beauquêne et Vignacourt	35° 4′ 56″87
Entre Vignacourt et Amiens	24° 4′ 47″59
Entre Amiens et Sourdon	75° 1′ 3″02
Entre Sourdon et Arvillers	60° 20′ 43″62
Entre Arvillers et Bayonvillers	49° 27′ 36″45
Sept angles	360° 0′ 3″03

Entre Bayonvillers et Mailli	80° 50′ 21″83
Entre Mailli et Beauquêne	35° 10′ 33″65
Entre Beauquêne et Vignacourt	35° 4′ 56″87
Entre Vignacourt et Sourdon	99° 5′ 50″45
Entre Sourdon et Arvillers	60° 20′ 43″62
Entre Arvillers et Bayonvillers	49° 27′ 36″45
Six angles	360° 0′ 2″87

Entre Sourdon et Lihons	100° 53′ 50″17
Entre Lihons et Mailli	89° 44′ 50″76
Entre Mailli et Beauquêne	35° 10′ 33″65
Entre Beauquêne et Vignacourt	35° 4′ 56″87
Entre Vignacourt et Sourdon	99° 5′ 50″45
Cinq angles	360° 0′ 1″90

ARVILLERS.

Arvillers.

XIII.

Le clocher d'Arvillers est une tour presque carrée, surmontée d'une espèce de pyramide en ardoises. Je dis espèce de pyramide, car deux de ses faces seulement sont triangulaires; les deux autres sont des trapèzes : en sorte que le toit a la forme d'un coin dont l'arrête supérieure est moins longue que le côté de la base. A chacune des extrémités est une girouette, et au milieu un coq sur une croix.

Au haut de la tour, et à la naissance du toit, est une galerie ou gouttière où nous nous sommes placés. Le mur d'appui a 0^t4167 de hauteur.

Soit $ABCD$ (*fig.* 7) le contour intérieur du mur d'appui :

$AB = CD = 3^t2222$; $AC = BD = 3^t26389$.

Soit ab parallèle à AB. Le centre de l'instrument étoit en O; de sorte que

$$Ox = 0^t11574; \quad Ax = 0^t78935.$$

Soit de plus $O\beta$ la direction à Bayonvillers.

L'angle $bO\beta = MO\beta = 369^g601 = 332^\circ\ 38'\ 27''$

$$tang.\ MOK = \frac{MK}{MO} = \frac{\frac{1}{2}AC - Ox}{\frac{1}{2}AB - Ax}$$

$$= \frac{1^t51620}{0^t82176} = tang.\ 61^\circ\ 32'\ 40''$$

D'où angle entre Bayonvillers et le centre, ou $\beta OK = 271^\circ\ 5'\ 47''$

$$OK = \frac{MO}{sin.\ OKM} = \frac{MK}{sin.\ MOK} = 1^t72458. = r$$

Arvillers. J'ai mesuré directement *OK* en faisant passer une ficelle par un trou pratiqué dans le toit, et j'ai trouvé $OK = 1^t72222$.

Hauteur de la galerie au-dessus du sol . . 10^t
Hauteur du toit mesurée intérieurement . . 5^t

Hauteur totale . . . . . 15^t

$dH = 4^t25$

DISTANCES AU ZÉNIT.

Clocher de Bayonvillers.

8 800^g359 $100^g044875 = 90°\ 2'\ 25''4$ (dans le ciel.)
D. n° 1. 31 août 1793. Malgré la brume on voyoit assez bien Bayonvillers. La pluie empêche d'aller plus loin.

Clocher de Villers-Bretonneux.

10 1000^g384 $100^g0384 = 90°\ 2'\ 4''4$ (dans le ciel.) D. n° 1.

Clocher de Coivrel.

10 1000^g003 $100^g0003 = 90°\ 0'\ 9''72$ (dans le ciel.) D. n° 1.

Clocher de Sourdon.

10 999^g468 $99^g9468 = 89°\ 57'\ 7''6$ (dans le ciel.) D. n° 1.

Ces trois dernières distances ont été observées le premier septembre 1793, entre dix et onze heures du matin. Le citoyen Bellet caloit le niveau. Ce qui doit s'entendre de toutes les distances au zénit observées entre Dunkerque et Rodez sans exception, à moins que le contraire ne soit dit expressément.

ANGLES.

Arvillers.

Entre Bayonvillers et Villers-Bretonneux.

40 1253s1395 31s3284875 = 28° 11′ 44″3
puis B. n° 1. 30 août, $2^h - 4^h \frac{1}{2}$. Ondulations; objets presque toujours lux.

30 939s865 31s328833 = 28° 11′ 45″4
puis B. n° 1. On voit assez bien, mais beaucoup de vent.

Je suppose	28° 11′ 44″5
$r = 1'7246$ $y = 242°\ 54'\ 7''$	— 16″44
Centre	28° 11′ 28″06
	+ 0″02
Horizon	28° 11′ 28″08

Entre Villers-Bretonneux et Sourdon.

20 1503s33825 75s1669125 = 67° 39′ 0″8
et B. n° 1. 30 août, $4^h \frac{1}{4} - 6^h$. Sourdon n'est pas aisé à observer.

20 1503s3475 75s167375 = 67° 39′ 2″3
et B. n° 1. $5^h \frac{1}{2} - 6^h \frac{3}{4}$.

Milieu	67° 39′ 1″5
$r = 1'7246$ $y = 175°\ 15'\ 6''$	— 40″18
Centre	67° 38′ 21″32
	— 0″15
Horizon	67° 38′ 21″17

Entre Sourdon et Coivrel.

20 1344s344 67s2172 = 60° 29′ 43″73
et B. n° 1. $19^h - 11^h$. Vent incommode; on voit mal Coivrel.

Arvillers.

20 1344s33925 67s2169625 = 60° 29′ 42″96
D. et B. n° 1. On voit moins mal ; le vent est de même.
20 1344s34625 67s2173125 = 60° 29′ 44″09
D. et B. n° 1. On voit très-bien ; le vent est très-fort.

Moyenne	60° 29′ 43″59
$r = 1^{t}7246$ $y = 114°\ 45'\ 22''$	— 25″03
Centre	60° 29′ 18″56
	— 0″05
Horizon	60° 29′ 18″51

Sourdon.

SOURDON.

XIV.

Le clocher de Sourdon est dans le genre de celui d'Arvillers ; mais il n'y a point de galerie.

La hauteur perpendiculaire de notre échafaud étoit de . . . . . $9^{t}26389$
La hauteur du toit au-dessus de l'échafaud, 3.41667

Hauteur totale 5.84722
$dH = 2.667$

DISTANCES AU ZÉNIT.

Clocher d'Arvillers.

10 1001s485 1005s1485 = 90° 8′ 1″14 (dans le ciel.) D. n° 1.

Clocher de Villers-Bretonneux.

10 1001s579 1005s1579 = 90° 8′ 31″6 (dans le ciel.) D. n° 1.

Clocher de Vignacourt.

Sourdon.

10 $100^{g}5553$ $100^{g}1553 = 90°\ 8'\ 23''2$ (dans le ciel.)
D. n° 1. Vignacourt pâle et difficile.

Flèche d'Amiens.

10 $100^{g}5378$ $100^{g}1378 = 90°\ 7'\ 26''5$ (en terre.)
D. n° 1. Des arbres se projettent sur la flèche et n'en laissent voir que 5′ 8″ = 16′67. C'est ce qui fait que d'Amiens on ne voit pas Sourdon. (Voyez *Méridienne vérifiée.*)

Clocher de Noyers.

10 $99^{g}8618$ $99^{g}9618 = 89°\ 57'\ 56''23$ (dans le ciel.)
D. n° 1. $6^{h}\frac{1}{2}$. 9 septembre. La réfraction du soir a pu diminuer cette distance.

Clocher de Coivrel.

10 $100^{g}8874$ $100^{g}0874 = 90°\ 4'\ 43''2$. (dans le ciel.) D. n° 1.

ANGLES.

Entre Arvillers et Villers-Bretonneux.

20 $1155^{g}97475$ $57^{g}7987375 = 52°\ 1'\ 7''91$
D. et B. n° 1. 6 septembre. Point de de vent; les objets beaux.

20 $1155^{g}96325$ $57^{g}7981125 = 52°\ 1'\ 5''88$
D. et B. n° 1. Objets difficiles d'abord; plus beaux ensuite.

Je suppose	52° 1′ 7″0
$r = 0'6875$ $y = 184°\ 45'\ 36''$	— 11″41
Centre	52° 0′ 55″59
	+ 0″58
Horizon	52° 0′ 56″17

Sourdon.

Entre Villers-Bretonneux et Amiens.

20 987^{g}840 49^{g}3920 = 44° 27′ 10″1

Objets beaux ; mais la lunette inférieure en grande partie couverte par une planche. Au 18 et 20° on ne voyoit plus pour lire. En m'arrêtant au 18°, qui s'accorde mieux avec les précédens, j'aurai

18 889^{g}070 49^{g}3928 = 44° 27′ 12″6
20 987^{g}882 49^{g}3941 = 44° 27′ 16″9

D. et B. n° 1. Les objets beaux : la planche avoit été coupée.

20 987^{g}86525 49^{g}3932625 = 44° 27′ 14″2

D. et B. n° 1. Objets beaux, et presque point de soleil.

Milieu des trois séries	44° 27′ 14″6
r = 0^{t}76736 y = 155° 20′ 8″	— 11″3
Centre	44° 27′ 3″3
	+ 0″45
Horizon.	44° 27′ 3″75

Entre Villers-Bretonneux et Vignacourt.

20 1090^{g}48675 54^{g}5243325 = 49° 4′ 18″84

D. et B. n° 1. Villers-Bretonneux beau ; Vignacourt mal terminé. Ni vent ni soleil.

20 1090^{g}49375 54^{g}5246875 = 49° 4′ 19″99

D. et B. n° 1. Un peu de soleil à Villers-Bretonneux ; Vignacourt passable.

Moyenne	49° 4′ 19″41
r = 0^{t}66667 y = 140° 58′ 17″	— 7″00
Centre	49° 4′ 12″41
	+ 0″57
Horizon	49° 4′ 12″98

Sourdon.

Entre Coivrel et Arvillers.

20 153g88875 76g994375 = 69° 17′ 41″77

D. et B. n° 1. Ni vent ni soleil, horizon pur.

20 153g890425 76g995125 = 69° 17′ 44″49

D. et B. n° 1. Horizon pur, point de vent, un peu de soleil; mais les ardoises étoient noires.

20 153g889375 76g994675 = 69° 17′ 42″74

D. et B. n° 1. Un peu de soleil à Coivrel. Il doit faire peu d'effet sur ce clocher. Temps favorable d'ailleurs.

Moyenne	69° 17′ 43″02
$r = 0^{g}75$ $y = 112°\ 4'\ 8''$	— 15″56
Centre	69° 17′ 27″46
	+ 0″32
Horizon	69° 17′ 27″78

Entre Noyers et Coivrel.

20 139g8213 69g51065 = 62° 33′ 34″51

D. et B. n° 1. Objets beaux; ni vent ni soleil; horizon pur. Cependant Noyers difficile à observer dans la lunette inférieure, parce qu'il est très-petit, et que la lunette inférieure ne vaut pas l'autre.

20 139g820725 69g5103625 = 62° 33′ 33″57

Même remarque.

Moyenne	62° 33′ 34″04
$r = 0^{g}75$ $y = 181°\ 21'\ 51''$	— 13″11
Centre	62° 33′ 20″93
	— 0″28
Horizon	62° 33′ 20″65

Vignacourt.

VIGNACOURT.

XV.

Le clocher de Vignacourt est une tour carrée surmontée d'un toit assez semblable à celui d'Arvillers. Notre instrument étoit sur le plancher, à côté des cloches, vers l'angle qui regarde Villers-Bretonneux.

ABED (*fig.* 8) est le périmètre intérieur du clocher; *O* la place du cercle; *NPQ* la charpente qui portoit les cloches et empêchoit de voir le centre *C*.

$AB = 3^t78819$ $Ox = 0^t68403$

$BE = 3^t81944$ $Oy = 0^t24305$

aOb de droite à gauche $= 282^g8425 = 254^\circ\ 10'\ 57''$

$OM = \frac{1}{2}BE - Ox = 1^t22569$

$CM = \frac{1}{2}AB - Oy = 1^t65162$

$COM \ldots = 53^\circ\ 25'\ 12''$

Angle entre Amiens et le centre, ou $aOC \ldots = 200^\circ\ 45'\ 45''$

Entre Amiens et Villers-Bretonneux, $25^\circ\ 11'\ 15''$

Pour l'angle entre Amiens et Villers-Bretonneux $\ldots y = 175^\circ\ 34'\ 30''$

Entre Villers-Bretonneux et Beauquêne $\ldots 65^\circ\ 15'\ 35''$

Pour l'angle entre Villers-Bretonneux et Beauquêne $\ldots y = 110^\circ\ 18'\ 55''$

$OC = r = 2^t0567$

Hauteur du plancher des cloches . . . 9^t58333
Hauteur de la charpente . . . . . 5^t41667 Vignacourt.

Hauteur totale . . . . . 15^t00000

$dH = 4^t6667$

DISTANCES AU ZÉNIT.

Clocher de Beauquêne.

10 999^s409 $99^s9409 = 89°\ 56'\ 48''5$ (dans le ciel.) D. et B. n° 1.

Clocher de Villers-Bretonneux.

10 1001^s453 $100^s1453 = 90°\ 7'\ 50''8$ (dans le ciel.) D. et B. n° 1.

Flèche de l'église d'Amiens.

10 1000^s711 $100^s0711 = 90°\ 3'\ 50''4$ (dans le ciel.) D. et B. n° 1.

Faîte de l'église d'Amiens.

10 1003^s008 $100^s3008 = 90°\ 16'\ 14''6$ (en terre.) D. et B. n° 1.

La flèche soustend un angle de 12′ 24″ à la distance de 7735ᵗ.
Elle a donc 27ᵗ90
Par l'observation de Villers-Bretonneux on a trouvé 27ᵗ13

Milieu 27ᵗ5,5

Clocher de Sourdon.

10 1001^s253 $100^s1253 = 90°\ 6'\ 10''$ (dans le ciel.) D. et B. n° 1.

ANGLES.

Vignacourt.

Entre Sourdon et Villers-Bretonneux.

20 $707^{s}478$ $35^{s}3739$ = 31° 50′ 11″44

D. et B. n° 1. 14 septembre, $4^{h}\frac{1}{4}$. Objets noirs d'abord, puis éclairés, sur-tout Villers-Bretonneux.

20 $707^{s}4655$ $35^{s}373275$ = 31° 50′ 9″41

D. et B. n° 1. Objets assez beaux.

Moyenne	31° 50′ 10″42
$r = 2^{t}0569$ $y = 175°\ 34'\ 30''$	— 12″68
Centre	31° 49′ 57″74
	+ 6″17
Horizon	31° 49′ 57″91

Entre Amiens et Villers-Bretonneux.

20 $559^{s}72125$ $27^{s}9860625$ = 25° 11′ 14″84

D. et B. n° 1. Objets beaux.

20 $559^{s}72875$ $27^{s}9864375$ = 25° 11′ 16″06

D. et B. n° 1. Au lieu de la pointe de la flèche, qui n'est pas bien droite, nous avons observé le milieu de la couronne qui est au-dessous de la seconde galerie, environ 9′ plus bas que la pointe. Objets beaux.

$r = 2^{t}0567$ $y = 175°\ 34'\ 30$	— 21″58
Centre	25° 10′ 54″48
	— 0″05
Horizon	25° 10′ 54″43

Entre Villers-Bretonneux et Beauquêne.

20 $1450^{s}225$ $72^{s}51125$ = 65° 15′ 36″45 D. et B. n° 1.

20 $1450^{s}219$ $72^{s}51095$ = 65° 15′ 35″48

D. et B. n° 1. Objets éclairés au commencement, noirs à la fin; mais Villers-Bretonneux un peu foible.

Moyenne	65° 15′ 35″96
$r = 2^{t}0567$ $y = 110°\ 18'\ 55$	— 45″12
Centre	65° 14′ 50″84
	— 0″79
Horizon	65° 14′ 50″05

AMIENS.

Amiens.

XVI.

Je me suis placé, comme on avoit fait en 1740, dans la seconde galerie de la flèche de Notre-Dame. L'intérieur est embarrassé de charpente. La flèche est octogone, ainsi que les deux galeries.

Le côté extérieur de la seconde galerie est, par un milieu, de 1t45254

La hauteur de la seconde galerie au-dessus du sol, de 32t1667

La hauteur du faîte de l'église, de . . . 26t1667

La flèche s'élève au-dessus de l'église de 27t5

Hauteur totale 53t6667

Hauteur de la lunette au-dessus du sol . 33t

dH = 20t6667

La flèche penche vers le chef de l'église, et par conséquent vers l'orient.

Pour trouver la distance au centre et les angles de direction, soit (*fig.* 9) C le centre du clocher; AB le côté d'un octogone qui a C pour centre, et dont tous les côtés sont parallèles à ceux de la seconde galerie.

AB a été trouvé de 1t121528

$\frac{1}{2}AB = MB$ = 0t560764

Soit D le centre de l'instrument; DB = 0t420138

Donc DM = 0t140626

$CM = BM.\ tang.\ B = BM.\ tang.\ 67^\circ\ 30' = 1^t3538$

$tang.\ MDC = \frac{CM}{MD} = tang.\ 84^\circ\ 4'\ 11''$

Soit G Vignacourt; $GDA = 193^\circ\ 4'\ 44''$

Retranchez $MDC = 84^\circ\ 4'\ 11''$

Reste $GDC = y = 109^\circ\ 0'\ 33''$

$CD = r = \frac{CM}{sin.\ 84^\circ\ 4'\ 11''} = 1^t3611.$

DISTANCES AU ZÉNIT.

Clocher de Villers-Bretonneux.

10 999^s208 $99^s9208 = 89^\circ\ 55'\ 43''392$ (dans le ciel.) D. n° 1.

Clocher de Vignacourt.

10 998^s207 $99^s8207 = 89^\circ\ 50'\ 19''068$ (dans le ciel.) D. n° 1. Grand vent.

ANGLES.

Entre Villers-Bretonneux et Vignacourt.

20 290^s86545 $145^s282725 = 130^\circ\ 45'\ 16''03$

D. et B. n° 1. 10 août, vers 2^h. Point de soleil; il pleut de temps en temps à Vignacourt.

20 $299^s866925$ $145^s2834625 = 130^\circ\ 45'\ 18''42$

D. et B. n° 1. 11 août, $10^h\ \frac{1}{2}$. Villers-Bretonneux beau; Vignacourt éclairé par intervalles. Ni vent ni ondulations.

20 $290^s866825$ $145^s2834125 = 130^\circ\ 45'\ 18''26$

B. n° 1. 14 août, vers 11^h. Vignacourt presque toujours éclairé, sur-tout en commençant.

Moyenne	$130^\circ\ 45'\ 17''57$
$r = 1^t3611$ $y = 109^\circ\ 0'\ 33''$	$-\ 1'\ 4''38$
Centre	$130^\circ\ 44'\ 13''19$
	$+\ 1''79$
Horizon	$130^\circ\ 44'\ 14''98$

COIVREL.

Coivrel,

XVII.

Le clocher de Coivrel, incendié par la foudre il y a quelques années, a été rebâti à la même place. C'est une pyramide quadrangulaire. Notre cercle étoit placé sur la première enrayure. La hauteur totale du clocher est de 9^t8 environ, et $dH = 2^t08333$.

DISTANCES AU ZÉNIT.

Clocher d'Arvillers.

10 100^g1502 100^g1502 = 90° 8′ 6″65 (dans le ciel.) D. n° 1.

Clocher de Sourdon.

10 100^g0588 100^g0588 = 90° 3′ 10″51 (dans le ciel.) D. n° 1.

Clocher de Noyers.

10 99^g9748 99^g9748 = 89° 58′ 38″35 (dans le ciel.) D. n° 1.

Tourelle de Clermont.

10 100^g0944 100^g0944 = 90° 5′ 5″9 (dans le ciel.) D. n° 1.

Clocher de Saint-Christophe.

10 100^g0325 100^g0325 = 90° 1′ 45″3 (dans le ciel.) D. n° 1.

Signal de Jonquières.

6 60^g0638 $100^g106333$ = 90° 5′ 44″4 (dans le ciel.) D. n° 1.

Colvrel.

ANGLES.

Entre Arvillers et Sourdon.

20 1116^{s}06775 55^{s}8033875 = 50° 13′ 22″9755

D. et B. n° 1. 24 septembre, 2^{h} $\frac{1}{2}$. Objets blancs d'abord, noirs à la fin.

30 1674^{s}12825 55^{s}804275 = 50° 13′ 25″851

D. et B. n° 1. 26 septembre, 0^{h} $\frac{1}{2}$. Objets blancs, sur-tout en commençant.

Les 20 derniers	50° 13′ 23″664
Moyenne entre les deux séries	50° 13′ 24″41
r = 1 0′77504 y = 177° 27′ 54″	+ 10″97
Centre	50° 13′ 13″44
	+ 0″04
Horizon	50° 13′ 13″48

Entre Sourdon et Noyers.

20 1270^{s}68015 63^{s}534075 = 57° 10′ 50″4

D. et B. n° 1. 24 septembre, 5^{h}. Objets beaux.

20 1270^{s}68025 63^{s}534025 = 57° 10′ 50″2

D. et B. n° 1. 27 septembre, 1^{h} $\frac{1}{4}$. Sourdon éclairé, Noyers beau. Même place que l'angle précédent.

Moyenne	57° 10′ 50″3
r = 0′77504 y = 120° 17′ 4″	— 11″99
Centre	57° 10′ 38″31
	— 0″14
Horizon	57° 10′ 38″17

Entre Clermont et Saint-Christophe.

Coirrel.

20 $729^{s}520$ $36^{s}4760$ = 32° 49′ 42″24

D. et B. n° 1. 25 septembre, $3^{h}\frac{5}{7}$. Objets assez beaux ; Saint-Christophe éclairé du soleil.

20 $729^{s}514$ $36^{s}4757$ = 32° 49′ 41″26

27 septembre, $0^{h}\frac{5}{7}$.

Moyenne	32° 49′ 41″75
$r = 0^{s}5257$ $y = 123°\ 29'\ 54''$	— 1″49
Centre	32° 49′ 40″26
	— 0″08
Horizon	32° 49′ 40″18

Entre Noyers et Clermont.

20 $1385^{s}871$ $69^{s}29335$ = 62° 21′ 51″10

D. et B. n° 1. 25 septembre, $0^{h}\frac{1}{4}$. Objets un peu foibles en commençant ; ce qui a déterminé à prendre cet angle avec les fils verticaux +. A la fin les objets étoient beaux.

22 $1524^{s}4435$ $69^{s}292889$ = 62° 21′ 48″94

D. et B. n° 1. Même jour, 5^{h}. Fils inclinés × à l'ordinaire ; objets beaux. Le tourillon de Clermont est bien court, ce qui le rend difficile à observer.

Moyenne	62° 21′ 50″02
$r = 0^{s}5257$ $\overline{y} = 156°\ 19'\ 36''$	— 10″11
Centre	62° 21′ 39″91
	— 0″24
Horizon	62° 21′ 39″67

Coivrel

Entre Clermont et le signal de Jonquières.

20 13995724 69s9862 = 62° 59′ 15″29

D. et B. n° 1. 26 septembre, 2h ½. Le signal très-difficile à voir; fils verticaux +.

Il ne restoit plus qu'une des trois arrêtes de la pyramide triangulaire qui composoient le signal; le lendemain il ne restoit plus rien. On ne fera aucun usage de cet angle.

$r = 0^{s}80667$ $y = 104°\ 12'\ 54''$ — 11″13

Centre	62° 59′ 4″16
	+ 0″32
Horizon	62° 59′ 4″48

Entre Clermont et la cheminée du meûnier de Jonquières.

30 21025129 25 70s070975 = 63° 3′ 49″96

D. et B. n° 1. 27 septembre, 4h. La cheminée est très-courte : nous avons observé aux fils verticaux +.

20 14015420 70s0710 = 63° 3′ 50″00

Moyenne	63° 3′ 49″98
$r = 0^{s}80667$ $y = 104°\ 8'\ 19''$	— 11″12
Centre	63° 3′ 38″86
	+ 0″32
Horizon	63° 3′ 39″18
Réduction au signal. (Voyez Jonquières.)	— 4′ 29″34
Angle entre Clermont et le signal de Jonquières,	62° 59′ 9″84

La comparaison de cet angle avec celui qui précède prouve que le débris observé étoit de 0s20 environ plus près de Clermont que le centre du signal, et cela étoit en effet ainsi, à fort peu près.

NOYERS.

Noyers.

XVIII.

Le clocher de Noyers est une flèche octogone placée au-dessus de la porte d'entrée. Par les observations faites à Clermont et à Coivrel, je m'étois apperçu que ce clocher n'étoit plus à la même place qu'en 1740, et le calcul m'avoit donné 5^t997 pour la distance des centres des deux clochers. On m'a montré à Noyers la place de l'ancien clocher, qui étoit à l'autre bout de la nef, et la distance se trouve en effet de 6^t à très-peu près.

La hauteur totale du clocher est de . . . . . 12^t

La lunette de l'instrument étoit élevée au-dessus du sol de . . . . . 10^t8680

$$dH = 1^t1320$$

L'ancien clocher étoit plus haut de 2^t5 que le nouveau.

Notre échafaud étoit à la seconde enrayure.

DISTANCES AU ZÉNIT.

Clocher de Sourdon.

10 100^g1558 — 100^g1558 = 90° 8′ 24″8

D. et B. n° 1. 6 octobre.

Clocher de Coivrel.

6 600^g988 — 100^g1646 = 90° 8′ 53″3

D. et B. n° 1. 5 octobre au soir. Coivrel se projette sur un arbre.

Moyen.

Tourelle de Clermont.

8 80185o5 100818812 5

ou 510 100818875 = 90° 10′ 11″5

D. n° 1. 5 octobre au soir.

ANGLES.

Entre Coivrel et Sourdon.

30 2008900 66806383 = 60° 16′ 1″5

D. et B. n° 1. 8 octobre, 4h ½. En commençant on ne voyoit pas la pointe de Coivrel ; elle n'a paru qu'au 14e angle.

En rejetant 6 angles . . . . . 60° 16′ 4″3

Milieu . . . . . 60° 16′ 2″75

40 2678o545 66896362 5 = 60° 16′ 2″14

7 octobre, 11h ½. . . . . 60° 16′ 2″45

r = 0′2636 y = 93° 6′ 23″ — 3″02

Centre . . . . . 60° 15′ 59″43

+ 0″75

Horizon . . . . . 60° 16′ 0″18

Entre Clermont et Coivrel.

40 2864876475 66861911 8 = 59° 57′ 25″94

D. et B. n° 1. 5 octobre, 2h ½. Coivrel difficile à démêler d'entre les branches de l'arbre. Brume.

r = 0′30253 y = 155° 13′ 15″ — 5″54

Centre . . . . . 59° 57′ 20″40

20 1332o367 66561835 = 59° 57′ 23″45

D. et B. n° 1. 6 octobre, 3h ½. Point de soleil ; Coivrel difficile à voir.

r = 0′31941 y = 156° 21′ 20″ — 5″84

Centre . . . . . 59° 57′ 17″61

20 133°36625 66°183125 = 59° 57′ 23″33

7 octobre, 10ʰ. On voit un peu mieux Coivrel ; pour le bien voir, il faudroit qu'il fût éclairé. Noyers.

Même place que le précédent	— 5″84
Centre	59° 57′ 17″49

20 133°38425 66°192125 = 59° 57′ 26″25

7 octobre 1793, 4ʰ ¼. Coivrel éclairé en face par le soleil, et bien visible. Clermont éclairé obliquement de manière à augmenter l'angle de 3″17.

	— 5″84
Centre	59° 57′ 20″41
Correction du soleil $= \frac{d \sin.^2 \frac{1}{2}(x-z)}{D \sin. 1''}$	— 3″17
	59° 57′ 17″24

$d =$ ½ diamètre de la tourelle ; x et z sont les azimuts de l'observateur et du soleil sur l'horizon de la tourelle, et D la distance de la tourelle. Cette correction est additive si le soleil et l'objet observé avec Clermont sont du même côté de la tourelle ; elle est soustractive dans le cas contraire. (Voyez le discours préliminaire.)

20 133°38364 66°18a = 59° 57′ 22″97

8 octobre, 3ʰ ½. Coivrel se voyoit bien ; Clermont éclairé obliquement : mais la partie obscure n'étoit pas tout-à-fait invisible, sans quoi la correction du soleil seroit — 4″26 ; ce qui est sûrement trop. Je la réduis à moitié par estime.

$r = 0^t30253$ $y = 155° 13′ 15″$

	— 5″54
	59° 57′ 17″43
	— 2″13
	59° 57′ 15″30

Il y a quelque apparence que dans la première série Clermont étoit éclairé obliquement ; mais la brume empêchoit de le distinguer. La correction solaire seroit — 4″6, et l'angle corrigé seroit 59° 57′ 15″8.

Je suppose qu'il doit être	59° 57′ 16″3
	+ 0″90
Horizon	59° 57′ 17″20

Pour vérifier les angles précédens, que la difficulté de voir Coivrel rend un peu incertains, j'ai observé l'angle suivant.

Noyers.

Entre Clermont et Sourdon.

20 26715621 133558105 = 120° 13′ 22″6

D. et B. n° 1. 6 octobre, $2^h \frac{1}{4}$. . . . . .

$r = 0^t27324$ $y = 101°\ 11'\ 30''$ . . . — 8″61

Centre	120° 13′	13″99
		+ 2″57
Horizon.	120° 13′	16″56
Entre Coivrel et Sourdon, à l'horizon . .	60° 16′	0″18
Donc entre Clermont et Coivrel	59° 57′	16″38
Observation directe	59° 57′	17″20
Différence		0″82

On pourroit donc diminuer de 0″82 l'angle entre Clermont et Coivrel; peut-être même la réduction doit être plus forte. En effet, le 25e triangle nous a forcés d'ajouter 0″6 à l'angle entre Coivrel et Sourdon. En recommençant le calcul ci-dessus avec l'angle augmenté de 0″6, on trouveroit 1″42 à retrancher de l'angle observé entre Clermont et Coivrel. Dans cette incertitude je suppose 59° 57′ 16″0 en nombre rond.

Clermont.

CLERMONT.

XIX.

La flèche observée en 1740 a été incendiée; il ne reste que la tour carrée. A l'un des angles est une tourelle qui renferme l'escalier. Elle est cylindrique et se termine en cône tronqué. Elle nous a servi de signal. Elle s'élève de 1^t833 au-dessus de la tour, et de 1^t417 au-dessus de ce qui reste de la balustrade.

Le cercle n° 1 étoit placé à l'un des angles de la

tour. La distance du centre à celui de la tourelle étoit de $2^{t}01736 = r$.

Clermont.

L'angle entre Noyers et le milieu de la tourelle a été trouvé de 41° 24′ par un milieu entre treize mesures.

Le cercle n° 4 a été placé un peu plus près de la tourelle. On a trouvé $r' = 1^{t}3611$, et l'angle entre Noyers et le centre 33° 18′ 0″.

DISTANCES AU ZÉNIT.

Clocher de Noyers.

10 $999^{s}7805$ $99^{s}97805$ = 89° 58′ 48″9 D. et B. n° 1.

Clocher que nous avions d'abord pris pour Coivrel.

10 $1000^{s}647$ $100^{s}0647$ = 90° 3′ 29″6 D. et B. n° 1.

Clocher de Coivrel.

10 $1000^{s}730$ $100^{s}0730$ = 90° 3′ 56″5 F. et B. n° 1.

Signal de Jonquières.

6 $600^{s}5579$ $100^{s}0965$ = 90° 5′ 12″66 (en terre.)
F. et B. n° 1. La pluie a interrompu.
4 $400^{s}385$ $100^{s}09625$ = 90° 5′ 12″0
6 $600^{s}583$ $100^{s}097167$ = 90° 5′ 14″8
Vent très-violent.

Clocher de Saint-Christophe.

10 $998^{s}9225$ $99^{s}89225$ = 89° 54′ 10″9 (dans le ciel.) D. et B. n° 1.

Clocher de Dammartin.

10 $1000^{s}9095$ $100^{s}09095$ = 90° 4′ 54″7 (dans le ciel.) D. et B. n° 1.

Clermont.

Clocher de Saint-Martin du Tertre.

10 999ᵍ807 99ᵍ9807 = 89° 58′ 57″5 (dans le ciel.) D. et B. n° 1.

ANGLES.

Entre Coivrel et Noyers.

20 1281ᵍ828 64ᵍ0914 = 57° 40′ 56″14 D. n° 1.
r = 2ᵍ0174 y = 41° 24′ + 12″72
Centre . . . . . 57° 41′ 8″86

20 1281ᵍ82625 64ᵍ0913125 = 57° 40′ 55″85 F. n° 4.
r = 1ᵍ36111 y = 33° 18′ + 11″65
Centre . . . . . 57° 41′ 7″50
Milieu . . . . . 57° 41′ 8″18
— 0″16
Horizon . . . . . 57° 41′ 8″02

Entre le signal de Jonquières et Coivrel.

30 1951ᵍ5805 65ᵍ05126833 = 58° 32′ 50″694

D. n° 1. Vent très-violent qui agitoit l'instrument et rendoit l'observation et la lecture très-difficiles.

r = 2ᵍ0174 y = 99° 4′ 56″ — 23″22
Centre . . . . . 58° 32′ 27″47
+ 0″20
Horizon . . . . . 58° 32′ 27″67

Entre Saint-Christophe et le signal de Jonquières.

20 1096ᵍ13325 54ᵍ8066625 = 49° 19′ 33″59 D. n° 1.
r = 2ᵍ1074 y = 157° 37′ 47″ — 33″31
Centre . . . . . 49° 19′ 0″28
— 1″17
Horizon . . . . . 49° 18′ 59″11

Clermont.

Entre Dammartin et le signal de Jonquières.

20	1465g928	73g2964	= 65° 58′ 0″336	D. n° 1.
r = 2t01736	y = 157° 37′ 47″		— 27″233	
Centre			65° 57′ 33″10	
			+ 0″29	
Horizon			65° 57′ 33″39	

Entre Saint-Martin du Tertre et Saint-Christophe.

20	1214g8495	60g742475	= 54° 40′ 5″62	D. n° 1.
r = 2t01736	y = 206° 57′ 21		— 6″57	
Centre			54° 39′ 59″05	
20	1214g85575	60g7427875	= 54° 40′ 6″63	F. n° 4.
r = 1t36111	y = 198° 51′ 21″		— 7″71	
Centre			54° 39′ 58″92	
Milieu des deux séries			54° 39′ 58″97	
			— 0″08	
Horizon			54° 39′ 58″89	

Entre Saint-Martin du Tertre et Dammartin.

20	845g03725	42g2518625	= 38° 1′ 36″03	D. n° 1.
r = 2t01736	y = 223° 35′ 47″		— 12″64	
Centre			38° 1′ 23″39	
10	422g5075	42g2575	= 38° 1′ 32″43	
F. n°. 4. La nuit empêche d'aller plus loin.				
			— 9″44	
Centre			38° 1′ 22″99	
Milieu			38° 1′ 23″19	
			— 0″40	
Horizon			38° 1′ 22″79	

Jonquières.

SIGNAL DE JONQUIÈRES.

XX.

En 1740 on avoit pris pour signal le moulin; mais en 1792 il n'offroit aucun point qu'on pût observer avec sûreté. Le centre de mon signal étoit éloigné de 7 toises de celui du moulin, et cette distance faisoit avec Dammartin un angle de 251° 7′ 5″.

Ce signal étoit une pyramide triangulaire de 3 toises de haut : ainsi $dH = 2^t25$. Les trois faces étoient couvertes de paille. J'avois fait enfoncer un pieu au centre, et je l'avois recouvert de terre. Quinze mois après, je l'ai retrouvé.

Le cercle n° 1 étoit au centre du signal; le cercle n° 4 en étoit éloigné d'une toise, et cette distance faisoit avec Dammartin un angle de 133° 41′ 36″

Lorsque je vins, en 1793, à Coivrel pour observer ce signal, il avoit été détruit par les vents; il n'en restoit qu'un des trois arbres qui le composoient, et il fut arraché le jour même que nous l'observâmes. Il étoit très-difficile à voir, et d'ailleurs le vent qui avoit abattu les deux autres l'avoit probablement dérangé. Ne pouvant faire aucun fond sur une observation si incertaine, je pris le parti d'observer la cheminée du meûnier. Il faut réduire au signal l'observation de la cheminée. Soit *C* (*fig.* 10) le milieu de la cheminée; *S* le centre du signal. Je fis planter en *P* un piquet. *SP* fut trouvé de 7^t3333.

Angle PSC.

8 5108338 63879225 = 57° 24′ 47″

Angle CPS.

10 10765219 10786219 = 96° 51′ 35″

Angle KSC.

6 7928483 13280805 = 118° 52′ 21″

d'où l'on conclut $CS = 16^{t}771$.

Soit SL la direction à Coivrel : $LSC = 60° 23′ 57″$. Ainsi SC vu de Coivrel paroissoit sous un angle de 4′ 29″34 qu'il faut retrancher de l'angle entre Clermont et la cheminée du meûnier.

DISTANCES AU ZÉNIT.

Clocher de Coivrel.

10 10008616 10080616 = 90° 3′ 19″6 (dans le ciel.)
D. et B. n° 1. Septembre 1793.

Tourelle de Clermont.

10 10008175 10080175 = 90° 4′ 24″9 (en terre.)
D. et B. n° 1. 22 juillet 1792. Difficile à voir.

Clocher de Saint-Christophe.

10 99857125 99857125 = 89° 52′ 17″1 (dans le ciel.) D. et B. n° 1.

Clocher de Saint-Martin du Tertre.

10 10008622 10080622 = 90° 3′ 21″5 (dans le ciel.) D. et B. n° 1.

Clocher de Dammartin.

10 10008975 10080975 = 90° 3′ 43″5 (dans le ciel.) D. et B. n° 1.

St.-Christophe.

SAINT-CHRISTOPHE.

XXI.

Le clocher de Saint-Christophe a été rebâti depuis l'opération de 1740. Il est beaucoup moins haut, mais à la même place que l'ancien. Il s'élève de 5^t17 environ au-dessus du faîte de l'église ; et $dH = 3^t8056$.

Ce clocher est un hexagone surmonté d'une pointe terminée par une boule.

DISTANCES AU ZÉNIT.

Clocher de Coivrel.

10 100^s2364 100^s2364 $= 90°\ 12'\ 45''9$ (dans le ciel.)
D. et F. n° 1. Je ne suis pas sûr d'avoir observé la pointe.

Tourelle de Clermont.

10 100^s2501 100^s2501 $= 90°\ 13'\ 30''3$ (en terre.)
D. et F. n° 1. Clermont ne se voyoit que foiblement et par intervalles.

Signal de Jonquières.

10 100^s2553 100^s2553 $= 90°\ 13'\ 47''2$ (en terre.)
D. et F. n° 1. Le signal a paru alternativement éclairé et obscur. Il paroît beaucoup plus gros quand il est éclairé. Il en est de même de la tourelle de Clermont.

Clocher de Saint-Martin du Tertre.

10 100^s0498 100^s0498 $= 90°\ 2'\ 41''35$ (dans le ciel.)
D. et F. n° 1. Fortement éclairé du soleil. On ne voit pas la pointe avec précision.

Clocher de Dammartin.

St.-Christophe

10 100g1127 100g1127 = 90° 6′ 5″1. (dans le ciel.)

D. et F. n° 1. Dammartin se voit assez bien.

ANGLES.

Entre Coivrel et Clermont.

20 873g533125 43g6766625 = 39° 18′ 32″39

D. n° 1. Coivrel se confond avec les arbres qui le joignent : on ne peut l'observer en ce moment. On ne fera aucun usage de cette série.

12 524g2005 43g6833375 = 39° 18′ 54g135

F. n° 1. Coivrel est séparé des arbres; mais il n'est pas trop clair. Cet angle est inutile.

+ 1″076

Horizon . . . . . 39° 18′ 55″211

Entre Jonquières et Clermont.

20 1724g273751 86g21368375 = 77° 35′ 32″35 D. n° 1.

20 1724g288875 86g21443375 = 77° 35′ 34″78

F. n° 1. Les deux objets se voyoient mal assez souvent.

Moyenne . . . . . 77° 35′ 33″57

+ 2″62

Horizon . . . . . 77° 35′ 36″19

Entre Clermont et Saint-Martin du Tertre.

20 1949g44125 97g47206625 = 87° 43′ 29″48

D. n° 1. 3 août 1792, matin. Clermont éclairé et pâle.

20 1949g5437 97g47185 = 87° 43′ 28″79

F. n° 1. Le soir et noir. Quelquefois difficile à voir.

Moyenne . . . . . 87° 43′ 29″14

+ 0″55

Horizon . . . . . 87° 43′ 29″69

St.-Martin du Tertre.

Entre Dammartin et Saint-Christophe.

20 1251s820 62s5910 = 56° 19′ 54″84
r = 0t430555 y = 291° 39′ 24″ + 5″04

Centre . . . . . 56° 19′ 59″92

24 1502s1765 62s5906041 = 56° 19′ 53″56
r = 0t430555 y = 289° 5′ 20″ + 4″85

Centre . . . . . 56° 19′ 58″41

D. n° 1. 15 et 16 septembre 1792. Ces deux séries me paroissoient bonnes; elles marchent avec beaucoup de régularité : il est pourtant très-probable qu'elles sont mauvaises, et cela provient sans doute de la mobilité de l'échafaud. Le mouvement que je faisois pour porter l'œil d'une lunette à l'autre se communiquoit à l'instrument et altéroit l'angle.

Moyenne . . . . . 56° 19′ 59″17

20 1251s891 62s59455 = 56° 20′ 6″34

F. n° 1. Cet angle ne s'accordant pas du tout avec le mien, le citoyen le Français l'a recommencé.

20 1251s879 62s59385 = 56° 20′ 4″07

F. n° 1. On voyoit mieux que dans la série précédente.

56° 20′ 5″20
r = 0t44444 y = 288° 44′ 29″ + 4″97

Centre . . . . . 56° 20′ 10″17

Pour savoir si la différence entre ces deux séries et les deux miennes provenoit en effet de la mobilité du plancher, j'ai fait prendre le même angle par les citoyens le Français et Bellet réunis.

Cinquième série.

24 1502s243 62s5934583 = 56° 20′ 2″8

F. et B. n° 1. Cette dernière série paroît devoir mériter la préférence. Je

s pris de part moi-même. La taille du citoyen le Français se prêtoit 'espace que nous avions, et lui permettoit de faire porter le poids de sur les auvents du clocher. Aussi les deux séries qu'il a observées nt très-passablement avec la dernière, dans laquelle les deux obser- nt toujours conservé la même position.

St.-Martin du Tertre.

$r = 0^t5$ $y = 296°\ 3'\ 50''$		$+\ 6''2$
Centre	$56°\ 20'\ 9''0$	
		$+\ 0''41$
Horizon	$56°\ 20'\ 9''41$	

Entre le Panthéon et Dammartin.

36 304^t5629	84^t48969	$= 76°\ 2'\ 26''6$	D. puis B.
18 152^t0817	84^t48986	$= 76°\ 2'\ 27''06$	F. n° 1.
		$76°\ 2'\ 26''83$	
$r = 0^t21181$ $y = 6°\ 56'\ 53''$		$+\ 2''48$	
		$76°\ 2'\ 29''31$	
20 168^t9792	84^t4896	$= 76°\ 2'\ 26''30$	D. n° 1.
$r = 0^t37153$ $y = 10°\ 51'\ 10''$		$+\ 3''98$	
		$76°\ 2'\ 30''28$	
Première série	$76°\ 2'\ 29''08$		
Seconde série	$76°\ 2'\ 29''54$		
Moyenne	$76°\ 2'\ 29''63$		
		$+\ 1''20$	
Horizon	$76°\ 2'\ 30''83$		

DAMMARTIN.

Dammartin.

XXIII.

ne suis placé, comme on avoit fait en 1740, dans her de la Collégiale. J'avois été prévenu qu'il

alloit bientôt être abattu, et en effet il l'a été quelques mois après; c'est ce qui m'a déterminé à commencer l'opération par les stations environnantes, au lieu d'aller directement à Dunkerque. Dammartin.

Notre échafaud étoit un peu au-dessous de la place des cloches. Les ouvertures du clocher étoient fort étroites; ce qui nous a fort gêné, soit pour les distances au zénit, soit pour chercher les points d'où l'on pût voir deux objets à la fois. Nous avions pour l'instrument un échafaud indépendant de celui qui portoit l'observateur : cependant l'instrument éprouvoit une agitation continuelle quand on étoit obligé de toucher aux vis du pied. Ce tremblement étoit incommode, sur-tout pour les distances au zénit. $dH = 5^t5556$.

DISTANCES AU ZÉNIT.

Clocher de Saint-Christophe.

10 1000^g518 100^g0518 = 90° 2′ 47″8 (dans le ciel.)

D. et B. n° 1. 8 août 1792. La situation gênée de l'observateur augmentoit encore l'inconvénient qui résultoit du peu de solidité.

Clocher de Saint-Martin du Tertre.

10 1000^g291 100^g0291 = 90° 1′ 34″3 (dans le ciel.) D. et B. n° 1.

Tourelle de Clermont.

Cette distance ne pouvoit se prendre par les angles doubles, à cause du peu de largeur de l'ouverture et de l'obliquité de la direction. Dans ce cas je mets les

deux lunettes sur zéro et sur l'objet à observer. Alors je cale le niveau par la vis du tambour. Par cette opération les deux lunettes s'écartent de l'objet que j'observe, et pour y ramener la supérieure je suis obligé de lui donner un mouvement vertical. De cette manière je trouve une première distance qui dans l'angle présent est de 100ᵍ119. Dammartin.

Je donne un mouvement pareil à la lunette inférieure, et la ramène à coïncider avec la supérieure sur la pointe du signal; et recommençant des opérations pareilles à celles que j'ai faites quand les deux lunettes étoient au point zéro du limbe, je trouve pour la distance double 200ᵍ238 : ainsi la distance est 100ᵍ119. Cette mesure seroit bonne si le niveau que porte la lunette inférieure étoit parallèle à l'axe optique de cette lunette. Nous verrons ci-après que les distances prises de cette manière sont trop foibles de 0ᵍ1. Ainsi la distance corrigée est

100ᵍ219 = 90° 12′ 0″ (dans le ciel.) D. et B. n° 1.

Signal de Jonquières.

12 1202ᵍ740 100ᵍ2283 = 90° 12′ 20″ (dans le ciel.)
F. et B. n° 1. Le signal est difficile à voir.

Dôme des Invalides.

3 300ᵍ452 100ᵍ15067 } 100ᵍ2507 = 90° 13′ 33″
Correction du niveau 0.1 }

D. et B n° 1. Observations douteuses.

3 300ᵍ486 100ᵍ162 } 100ᵍ262 = 90° 14′ 9″
+ 0.1 }

F. et B. n° 1. On voit très-bien les Invalides.

Dammartin.

Dôme du Panthéon.

4 $400^{s}598$ $100^{s}1495$ + 0.1 $\Big\}$ $100^{s}2495 = 90°\ 13'\ 28''$ (en terre.) D. et B. n° 1.

Pavillon de Bellassise.

10 $1001^{s}8898$ $100^{s}1898$ $= 90°\ 10'\ 15''$ (dans le ciel.) D. et B. n° 1.

ANGLES.

Entre Saint-Christophe et Saint-Martin du Tertre.

20 $1356^{s}68675$ $67^{s}834325$	$= 61°$	$3'$	$3''2$	D. n° 1.
$r = 0^{t}5139$ $y = 156°\ 24'\ 53''$			$-\ 8''58$	
Centre	$61°$	$2'$	$54''62$	
14 $949^{s}678$ $67^{s}834143$	$= 61°$	$3'$	$2''62$	F. n° 1.
$r = 0^{t}5139$ $y = 154°\ 56'\ 55''$			$-\ 8''59$	
Centre	$61°$	$2'$	$54''03$	
Moyenne	$61°$	$2'$	$54''32$	
			$+\ 0''05$	
Horizon	$61°$	$2'$	$54''37$	

Entre Clermont et Saint-Martin du Tertre.

12 $640^{s}4475$ $53^{s}370625$ $= 48°\ 2'\ 0''825$

D. n° 1. Clermont difficile à voir ; la nuit empêche de continuer.

$r = 0^{t}463$ $y = 141°\ 29'\ 50''$			$-\ 5''34$
Centre	$48°$	$1'$	$55''48$
20 $1067^{s}4075$ $53^{s}3704875$	$= 48°$	$2'$	$0''38$	B. n° 4.
20 $1067^{s}4105$ $53^{s}370525$	$= 48°$	$2'$	$0''50$	F. n° 4.
$r = 0^{t}4653$ $y = 136°\ 41'\ 9''$			$-\ 5''45$
Milieu entre les deux dernières	$48°$	$1'$	$54''99$
Milieu entre les trois	$48°$	$1'$	$55''15$
			$-\ 0''71$
Horizon	$48°$	$1'$	$54''24$

Dammartin.

Entre Jonquières et Clermont.

18 665s6655 36s98141 66 = 33° 16′ 59″79

F. n° 1. Clermont se voit difficilement.

$r = 0^t74306$ $y = 182°\ 9'\ 36''$ — 4″30

Centre . . . . . 33° 16′ 55″49

20 739s637 36s98175 = 33° 17′ 0″87

B. n° 4. Clermont très-foible.

Cet angle a été pris avec les fils verticaux +, parce que la tourelle de Clermont, vue de si loin, est trop courte pour être observée autrement. Cet angle, qui est inutile, m'a toujours paru trop incertain, et je ne l'ai point observé.

$r = 0^t75$ $y = 181°\ 52'\ 52''$ — 4″34

Centre . . . . . 33° 16′ 56″53

Moyenne . . . . . 33° 16′ 56″01

+ 0″77

Horizon . . . . . 33° 16′ 56″78

Entre Jonquières et Saint-Martin du Tertre.

20 1807s02825 90s3514125 = 81° 18′ 58″56 D. n° 1.

$r = 0^t51389$ $y = 147°\ 39'\ 14''$ — 8″49

Centre . . . . . 81° 18′ 50″07

22 1987s760 90s3527273 = 81° 19′ 2″84

B. n° 1. Fils verticaux +. Le citoyen Bellet n'étoit pas content de cette série.

$r = 0^t51319$ $y = 149°\ 5'\ 6''$ — 8″40

Centre . . . . . 81° 18′ 54″40

14 1264s936 90s352571 = 81° 19′ 2″33

F. n° 1. Jonquières difficile à voir.

$r = 0^t51389$ $y = 146°\ 34'\ 23''$ — 8″55

Centre . . . . . 81° 18′ 53″78

20 1807^{t}045 90^{t}35225 = 81° 19′ 1″3

Dammartin. F. n° 1. Le signal de Jonquières n'étoit pas assez grand pour être vu de Dammartin ni de Saint-Martin du Tertre. Cet angle est inutile.

— 8″55

Centre . . . . . 81° 18′ 52″75

Cette dernière série tient le milieu entre les quatre. Deux autres qui ont été supprimées auroient donné pour milieu entres les six 81° 18′ 51″5.

Entre Saint-Martin du Tertre et les Invalides.

20 1186^{t}32975 59^{t}31648^{t}75 = 53° 23′ 5″42

D. n° 1. Le dôme se voyoit foiblement.

r = 1^{t} y = 173° 54′ 28″ — 12″81

Centre . . . . . 53° 22′ 52″62

30 1779^{t}47675 59^{t}3158917 = 53° 23′ 3″49

F. n° 4. Cette série a été souvent interrompue par le mauvais temps.

r = 1^{t}04167 y = 172° 24′ 8″ — 13″50

Centre . . . . . 53° 22′ 49″99

Moyenne . . . . . 53° 21′ 51″29

— 1″06

Horizon . . . . . 53° 21′ 50″23

Entre les Invalides et Bellassise.

30 2127^{t}53375 70^{t}91783 = 63° 49′ 33″77

D. n° 1. L'observation de cette série a duré plus de 8^{h}. Les Invalides étoient difficiles à voir, et souvent invisibles.

r = 0^{t}81944 y = 105° 53′ 22″ — 10″27

Centre . . . . . 63° 49′ 23″50

20 1418^{t}38175 70^{t}9190875 = 63° 49′ 37″84 F. n° 1.

r = 0^{t}81944 y = 104° 24′ 3″ — 10″11

Centre . . . . . 63° 49′ 27″73

10 709s182 70s9182 [illegible]

Panthéon.

Centre . . . . . 63° [illegible]

Moyenne entre les 60 observations . . . . 63° 4[illegible]

+ 1″½

Horizon . . . . . 63° 49′ 26″6

Entre Saint-Martin du Tertre et le Panthéon.

46 293os832 63s7137 = 57° 20′ 32″51

D. puis F. n° 1. Cette série a été faite en deux jours; les 14 premiers angles avoient duré 7h.

En rejetant les 24 premiers et les 2 derniers . 57° 20 34″49

En rejetant les 14 premiers et les 2 derniers . 57° 20′ 33″07

Je suppose . . . . . 57° 20′ 33″36

$r = 1^t06944$ $y = 167°\ 28'\ 19''$ — 14″77

Centre . . . . . 57° 20′ 18″59

— 0″60

Horizon . . . . . 57° 20′ 17″99

Entre le Panthéon et Bellassise.

40 2660s88625 66s52215625 = 59° 52′ 11″79

D. puis F. n° 1. J'ai passé une journée entière à prendre les 20 premiers angles. Le citoyen le Français a pris les 20 suivans le lendemain en moins de deux heures. On voyoit beaucoup mieux. On pourroit s'en tenir aux 20 derniers.

Les 20 derniers seuls . . . . . 59° 52′ 10″63

Je suppose . . . . . 59° 52′ 11″2

$r = 0^t81944$ $y = 104°\ 24'\ 11''$ — 9″39

Centre . . . . . 59° 52′ 1″81

+ 1″34

Horizon . . . . . 59° 52′ 3″15

Panthéon.

PANTHÉON FRANÇAIS.

XXIV.

Nous avions pris pour point de mire la calotte de la lanterne qui terminoit alors le dôme du Panthéon. Quand nous sommes revenus l'hiver à Paris, pour y faire les observations, le haut de la lanterne étoit abattu. Nous nous sommes placés dans la partie inférieure qui subsistoit encore, et la lunette de l'instrument étoit élevée de 1^t431 au-dessus de la dernière marche de l'escalier. D'après les plans qui m'ont été communiqués par le citoyen Rondelet, la calotte s'élevoit de 4^t85 au-dessus de la dernière marche. Il y avoit en outre l'épaisseur de la calotte, qu'on peut estimer 0^t17. Ainsi $dH = 3^t5$.

DISTANCES AU ZÉNIT.

Clocher de Saint-Martin du Tertre.

10 999^g358 99^g9358 $= 89°\ 56'\ 32''$ D. et B. n° 1.
11 février 1793.

Clocher de Dammartin.

8 800^g100 100^g0125 $= 90°\ 0'\ 40''5$ D. et B. n° 1.

Pavillon de Bellassise.

6 600^g498 100^g083 $= 90°\ 4'\ 28''9$ F. et B. n° 1.

Clocher de Brie.

8 800^g852 100^g1065 $= 90°\ 5'\ 45''$ D. et B. n° 1.

Panthéon.

Signal de Montlhéri.

4 $400^{t}276$ $100^{t}069$ = 90° 3′ 43″6

D. et B n° 1. 10 février au soir.

Clocher de Torfou.

14 $1401^{t}181$ $100^{t}08437$ = 90° 4′ 33″3 D. et B n° 1.

La même.

14 $1401^{t}212$ $100^{t}08657$ = 90° 4′ 40″5

D. et B n° 1. 9 mars. Beau temps ; mais un peu de brume et d'ondulations.

Signal de l'observatoire.

10 $1023^{t}622$ $102^{t}3622$ = 92° 7′ 33″5

D. et B n° 1. J'ai observé la partie du signal qui est à la hauteur du toit de tuiles qui étoit alors sur la terrasse au-dessus de l'escalier, et qui s'élevoit d'environ une toise et demie.

Dôme des Invalides.

8 $800^{t}050$ $100^{t}00625$ = 90° 0′ 20″25 D. n° 1.

J'ai observé une croix qui n'existe plus.

Tour de Croy.

8 $797^{t}582$ $99^{t}69775$ = 89° 43′ 40″71

D. et B n° 1. Cette distance est celle du point que j'ai observé avec les Invalides. (Voyez ci-après.)

Sommet de la tour de Croy.

8 $797^{t}308$ $99^{t}6635$ = 89° 41′ 49″74 D. et B n° 1.

Observatoire de la rue de Paradis.

6 $617^{t}730$ $102^{t}955$ = 92° 39′ 34″2

D. et B n° 1. J'ai observé le sommet du toit tournant.

Panthéon.

Pyramide de Montmartre.

8 801g874 100g23425 = 90° 12′ 38″97

Belvedère Flécheux à Montmartre.

8 799g900 99g9875 = 89° 59′ 19″5

ANGLES.

Entre Dammartin et Saint-Martin du Tertre.

20 1036g0005 51g800025 = 46° 37′ 12″08

D. n° 1. 11 février 1793. Un peu de brume empêchoit quelquefois de distinguer les pointes des clochers.

20 1035g99725 51g7998625 = 46° 37′ 11″55

F. n° 1. 25 février 1793. Brouillard à Saint-Martin ; Dammartin superbe.

Milieu	46° 37′ 11″82
	— 0″13
Horizon	46° 37′ 11″69

Entre Bellassise et Dammartin.

20 1073g20125 53g6600625 = 48° 17′ 38″67

D. n° 1. Le soleil éclairoit Bellassise ; je ne voyois pas le toit, et en me dirigeant sur la partie blanche j'ai dû trouver l'angle trop grand.

8 429g275 53g659375 = 48° 17′ 36″37

D. n° 1. La pluie empêche de continuer.

18 965g86975 53g65943 = 48° 17′ 36″55

D. n° 1. La pointe du pavillon noire, et tranche bien avec le fond du ciel. Un peu de brume à Dammartin, qui se voit pourtant assez bien.

20 1073g16425 53g6582125 = 48° 17′ 32″9

F. n° 1. On voyoit mieux Bellassise vers la fin de la série que dans le commencement ; cependant c'est toujours un objet difficile à observer.

20 1073t5975 53t6584875 = 48° 17′ 33″50 B. n° 1.

Moyenne . . . . . 48° 17′ 35″53 Panthéon.

— 0″09

Horizon . . . . . 48° 17′ 35″44

Au lieu de prendre la moyenne entre les 5 séries, je pense qu'on feroit mieux de s'en tenir à la troisième. Alors l'angle seroit plus grand de 1″.

Entre Brie et Bellassise.

20 822t8365 41t141825 = 37° 1′ 39″52 D. n° 1.

10 411t425 41t1425 = 37° 1′ 41″7

F. n° 1. Après le dixième on ne voyoit plus.

14 575t9975 41t142679 = 37° 1′ 42″28

F. n° 1. On voyoit un peu mieux; mais Bellassise est toujours difficile à observer.

44 1810t2590 41t14225 = 37° 1′ 40″89

+ 0″15

Horizon . . . . . 37° 1′ 41″04

Entre le signal de Montlhéri et Brie.

20 1360t6675 68t033375 = 61° 13′ 48″13

D. n° 1. 10 février 1793. Le signal a été dérangé par le vent; il penche du côté de Brie. Dix jours après ces observations, on a visité le signal pour le faire redresser et lui donner plus de solidité. Il penchoit alors de manière à diminuer l'angle entre Montlhéri et Brie de . 3″5

Ainsi l'angle corrigé seroit de . . . . . 61° 13′ 51″63

Mais il vaut mieux rejeter cette série, car rien n'assure que le signal ait toujours penché de la même quantité.

30 2040t9965 68t033320 = 61° 13′ 47″57

D. n° 1. 28 février. Le signal étoit solidement rétabli.

20 1360t6825 68t034125 = 61° 13′ 50″56

F. n° 1. Objets superbes.

20 1360t662 68t03310 = 61° 13′ 47″24 B. n° 1.

Moyenne entre les trois dernières séries . 61° 13′ 48″4

+ 0″20

Horizon . . . . . 61° 13′ 48″6

Panthéon.

Entre les Invalides et la tour de Croy, près Châtillon.

20	1549^{t}141	77^{t}45705	= 69° 42′ 40″842	D. n° 1.
20	1549^{t}1625	77^{t}458125	= 69° 42′ 44″325	F. n° 1.
			— 1″17	
Horizon			69° 42′ 43″15	

Le propriétaire de la tour avoit fait ôter le signal que j'y avois placé avec sa permission. J'ai observé la fenêtre du milieu, qui n'est pas tout-à-fait dans la direction du centre. J'ai engagé le citoyen le Français à observer successivement les deux pans de la tour, et je m'en tiens à ce qu'il a trouvé.

Entre le signal de l'observatoire et le dôme des Invalides.

10	872^{t}41675	87^{t}241675	= 78° 31′ 3″03	
			— 0″06	
Horizon			78° 31′ 2″97	

Le signal de l'observatoire étoit sur le puits, c'est-à-dire sur la méridienne même à 10^{t} environ de la face méridionale.

Entre Dammartin et le belvedère Flécheux.

20	1089^{t}214	54^{t}4607	= 49° 0′ 52″7	D. et B. n° 1.
Réduction à l'horizon			0″0	

Entre l'observatoire rue de Paradis et la pyramide de Montmartre.

16	674^{t}851	42^{t}1781875	= 37° 57′ 37″3	
			— 3′ 49″8	
Horizon			37° 53′ 47″5	

Pour observer le toit tournant de mon observatoire, qui étoit très-difficile à reconnoître parmi les maisons sur lesquelles il se projettoit, j'y avois fait mettre un linge blanc; mais il n'avoit pas été placé aussi exactement que j'aurois voulu, et j'ai vu, en rentrant après l'observation de l'angle ci-dessus,

ue la partie observée étoit un peu à droite du centre, et qu'ainsi l'angle
st un peu trop fort peut-être de 3 à 4″; ce qui tient à deux centimètres
e distance à l'axe du toit tournant. La même erreur doit avoir lieu dans
angle suivant.

Panthéon.

Entre le même observatoire et le belvedère Flécheux.

12	424ˢ121	35ˢ3434177	=	31° 48′ 32″67
				— 6′ 2″8
Horizon				31° 42′ 29″87

Supplément à la station du Panthéon.

L'objet des observations suivantes a été de joindre aux triangles de la méridienne mon observatoire de la rue de Paradis au Marais, dans lequel j'ai observé avec soin la hauteur du pôle et les azimuths.

Depuis ma première station au Panthéon le dôme a éprouvé quelques changemens. On a supprimé les trois dernières marches du dernier escalier, dont la hauteur est ainsi diminuée de 0^t25. La hauteur de la lunette étoit autrefois de 1^t43056 au-dessus de la quarantième et dernière marche, c'est-à-dire 1^t68056 au-dessus de la trente-septième, qui est maintenant la dernière. Dans la nouvelle station la lunette n'étoit élevée que de 0^t76389 au-dessus de la trente-septième marche, c'est-à dire 0^t91667 moins que la première fois.

Pour trouver dH j'ai mesuré la hauteur intérieure de l'espèce de lanterne qui est au haut du Panthéon, et dans laquelle nous avons observé. Elle est de 1^t61111; à quoi ajoutant l'épaisseur de la calotte $0^t.5278$, on a

Panthéon.

1^t76389 ; d'où retranchant 0^t76389, hauteur de l'instrument, il reste enfin $dH = 1^t00$.

Autrefois la surface extérieure de la calotte s'élevoit de 5^t02 au-dessus de la quarantième marche, ou de 5^t27 au-dessus de la trente-septième ; aujourd'hui elle ne s'élève plus que de 1^t76. La hauteur du Panthéon est donc diminuée de 3^t51.

Au point supérieur de la calotte est planté un bonnet de la liberté dont la tige a servi de point de mire dans les observations faites rue de Paradis et à Montmartre. Une poutre horizontale, appuyée sur les fenêtres de la lanterne, soutient cette tige et empêche aujourd'hui d'observer au centre de la lanterne ; et d'ailleurs le peu de largeur des fenêtres suffiroit seule pour forcer à prendre une position nouvelle pour chaque angle qu'on auroit à mesurer, au lieu que dans l'ancienne station tout a été observé au centre.

DISTANCE AU ZÉNIT.

Nouveau signal de la tour de Croy à Châtillon.

10 $99^{6}5238$ $99^{6}6238$ = 89° 39′ 41″1 (dans le ciel.) T. n° 4.

Cette observation, et toutes celles qui sont marquées d'un T, sont du citoyen Tranchot.

ANGLES.

Entre les Invalides et le signal de Croy.

20 $1549^{5}364$ $77^{5}4682$ = 69° 43′ 16″97 D. et B. n° 4.

$r = 0^t4336$ $y = 118°\ 43'\ 17''$ — 29″86

Centre . . . . . 69° 42′ 47″11

	20 1549s391 77s46955 =	69° 43′ 21″34
D et B.	$r = 1'4314$ $y = 118°\ 53'\ 36''$	— 29″95
	Centre	69° 42′ 51″39
	Milieu entre les deux séries	69° 42′ 49″25
		— 1″37
	Horizon	69° 42′ 47″88

Panthéon.

Entre la pyramide de Montmartre et les Invalides.

20 1323s8805 66s194025 =	59° 34′ 28″64
Même place que le précédent	— 24″90
Centre	59° 34′ 3″74
	— 0″79
Horizon	59° 34′ 2″95
Entre la tour de Croy et les Invalides . . .	69° 42′ 47″88
Donc entre la pyramide et la tour de Croy .	129° 16′ 50″83

Entre l'observatoire rue de Paradis et la pyramide de Montmartre.

20 843s8225 42s191125 =	37° 58′ 19″245
$r = 0'38399$ $y = 242°\ 34'\ 5''$	— 58″71
Centre	37° 57′ 20″53
	— 3′ 43″72
Horizon	37° 53′ 36″81
En 1793 j'avois trouvé	37° 53′ 47″5
Milieu	37° 53′ 42″1

Je ne pouvois, dans l'une ni dans l'autre série, viser au milieu de mon toit tournant qu'à deux décimètres près, et cette erreur en pouvoit produire une de 5″ dans

Panthéon.

l'angle. J'avois déja reconnu en 1793 que mon angle étoit trop grand de 4″ environ. En faisant cette correction on se rapprocheroit beaucoup du milieu des deux séries, auquel je m'arrête. Cet angle, au reste, ne doit servir qu'à déterminer la position de mon observatoire, et deux décimètres d'erreur dans cette position ne sont d'aucune conséquence.

Pour réduire à l'horizon ce dernier angle, on a diminué les deux distances au zénit observées en 1793, en leur appliquant l'équation $-\frac{0^t91667\ P}{D\ sin.\ 1''}$, D étant 884^t pour mon observatoire, et 1780 pour la pyramide; et enfin 0^t91667 la différence de hauteur de la lunette dans les deux stations de 1793 et de l'an 7.

Montmartre.

PYRAMIDE DE MONTMARTRE.

XXV.

Le cercle étoit placé en avant de la pyramide, sur le massif de pierres qui lui sert de base.

Le socle de la pyramide a 0^t58333 de côté.

Entre le Panthéon et l'une des arrêtes de la face sud de la pyramide . . . . . $156^g055 = 140^o\ 26'\ 58''2$

Entre le Panthéon et l'autre arrête de la même face, $236^g285 = 212^o\ 29'\ 23''4$

Distance du centre du cercle à la première arrête . . . . . $= 0^t45678 = r'$

Distance à la seconde arrête . . . $= 0^t51837 = r''$

D'où $r = 0^t68129$.

Montmartre.

DISTANCES AU ZÉNIT.

Panthéon.

10 $997^{s}238$ $99^{s}7238 = 89°\ 45'\ 5''1$ (dans le ciel.) D. et B. n° 4.

Observatoire de la rue de Paradis.

10 $1010^{s}947$ $101^{s}0947 = 90°\ 59'\ 6''8$ (en terre.) D. et B. n° 4.

Dôme des Invalides.

10 $997^{s}120$ $99^{s}7120 = 89°\ 44'\ 26''9$ D. et B. n° 1.
La boule se projette sur un arbre.

ANGLES.

Entre le Panthéon et l'observatoire de la rue de Paradis.

30 $593^{s}611$ $19^{s}7870333 = 17°\ 48'\ 29''99$ D. et B. n° 4.
$r = 0^{s}68129$ $y = 122°\ 38'\ 12''$ $- 25''2$
Réduction à l'horizon . . . . . $- 2'\ 31''3$

Au centre et à l'horizon . . . $17°\ 45'\ 33''5$

La petitesse de cet angle ne permettant pas de l'observer à deux, j'ai pris seul les 20 premiers angles ; le citoyen Bellet a continué jusqu'au 30e, et nous ne différons que de $0''1$.

Entre les Invalides et le Panthéon.

20 $769^{s}054$ $38^{s}4527 = 34°\ 36'\ 26''75$
$r = 0^{s}68129$ $y = 175°\ 56'\ 42''$ $- 38''68$

Centre . . . . . $34°\ 35'\ 48''07$
$+ 1''26$

Horizon . . . . . $34°\ 35'\ 49''33$

Observatoire de la rue de Paradis.

OBSERVATOIRE DE LA RUE DE PARADIS.

XXVI.

Les observations ont été faites sur la terrasse de mon observatoire. L'axe du toit tournant a été considéré comme le centre de la station, et le sommet du cône tronqué a été pris pour point de mire. $dH = 0$.

DISTANCES AU ZÉNIT.

Sommet de la calotte du Panthéon.

6 582^{s}303 97^{s}0505 = 87° 20′ 43″6 (dans le ciel.) D. et B. n° 1.

Pyramide de Montmartre.

6 593^{s}207 98^{s}867 = 88° 58′ 49″08 (en terre.) D. et B. n° 1.

Belvedère Flécheux.

6 590^{s}376 98^{s}3960 = 88° 33′ 23″04 (dans le ciel.) D. et B. n° 1.

Clocher Saint-Laurent.

10 991^{s}607 99^{s}1607 = 89° 14′ 40″67 (dans le ciel.) D. et B. n° 1

Clocher Sainte-Marguerite.

10 996^{s}124 99^{s}6124 = 89° 39′ 4″18 (dans le ciel.) D. et B. n°

ANGLES.

Observatoire de la rue de Paradis.

Entre la pyramide de Montmartre et le Panthéon.

20	27605100	13805505	= 124° 12′ 16″2 D. et B. n° 1.
	Réduction à l'horizon		+ 6′ 19″32
r = 0′689814	y = 341° 15′ 11″		+ 2′ 8″7
			124° 20′ 44″2
20	27605418 75	13805209375	= 124° 13′ 7″83 D. et B. n° 1.
			+ 6′ 19″32
r = 0′83333	y = 0° 16′ 59″		+ 1′ 18″31
			124° 20′ 45″46
Milieu			124° 20′ 44″8

Entre le Belvedère Flécheux et le Panthéon.

12	17585359	14605 2992	= 131° 52′ 36″94
			+ 9′ 42″0
Horizon			132° 2′ 18″94
r = 0′708333	y = 110° 38′ 50″		— 3′ 54″67
Centre			131° 58′ 24″27

Quand les corrections sont aussi considérables, il est plus exact de commencer par réduire au plan de l'horizon, car c'est dans ce plan que doit se calculer la réduction au centre.

Entre le clocher de Saint-Laurent et la pyramide de Montmartre.

20	63215 19275	31560963 75	= 28° 26′ 55″1255 D. B. n° 1.
20	63215 21475	31561073 75	= 28° 26′ 58″79
Milieu			28° 26′ 57″0
r = 0′83333	y = 124° 49′ 7″		+ 10″06
Réduction à l'horizon			+ 8″23
Centre et horizon			28° 27′ 15″29

Observatoire de la rue de Paradis.

Entre les clochers de Sainte-Marguerite et de Saint-Laurent.

20 2473g73675 123g6868375	=	111° 19′ 5″35
r = 0t8333 y = 153° 16′ 2″		— 4′ 23″88
Centre		111° 14′ 41″47
20 2474g121 123g70605	=	111° 20′ 7″6
r = 0t902777 y = 108° 17′ 36″		— 5′ 25″4
Centre		111° 14′ 42″2
Milieu entre les deux séries		111° 14′ 41″9
		+ 26″3
Horizon		111° 15′ 8″2

Entre le Panthéon et Sainte-Marguerite.

20 2130g52975 106g5264875	=	95° 52′ 25″82
		+ 1′ 21″83
r = 0t83333 y = 264′ 14″33		+ 2′ 59″51
Centre et horizon		95° 56′ 47″16
20 2131g7815 106g589075	=	95° 55′ 48″60
		+ 1′ 21″83
r = 0t902777 y = 219° 37′ 44″		— 26″49
Centre et horizon		95° 56′ 43″94
Milieu des deux séries		95° 56′ 45″55

Tour de l'horizon.

Entre le Panthéon et Sainte-Marguerite . . .	95° 56′ 45″55	+ 1″6
Entre Sainte-Marguerite et Saint-Laurent . . .	111° 15′ 8″2	+ 0″3
Entre Saint-Laurent et la pyramide	28° 27′ 15″29	+ 1″8
Entre la pyramide et le Panthéon	124° 20′ 44″8	+ 0″86
Milieu entre toutes les observations . . .	359° 59′ 53″84	+ 4″56
	+ 4″56	
En prenant les angles les plus forts . . .	359° 59′ 58″40	

La petite incertitude de ces angles vient de la grandeur des réductions. Quand les objets sont aussi près, la moindre erreur sur la distance au centre produit aussitôt plusieurs secondes d'incertitude sur la réduction. C'est pour cela que la plupart de ces angles ont été observés de deux places différentes, dans l'espérance d'obtenir quelque compensation dans les erreurs.

Observatoire de la rue de Paradis.

Je suppose entre le Panthéon et Sainte-Marguerite . . .	95d	56′	48″
Entre Sainte-Marguerite et Saint-Laurent	111°	15′	9″
Entre Saint-Laurent et la pyramide	28°	27′	17″
Entre la pyramide et le Panthéon	124°	20′	46″
	360d	0′	0″

PAVILLON DE BELLASSISE.

Bellassise.

XXVII.

La résistance invincible que j'éprouvai de la part des habitans de Montjai, lorsque je voulus placer un signal sur les débris de leur tour, comme on avoit fait en 1670 et en 1740, et l'impossibilité de voir cette tour du dôme des Invalides, que je voulois alors employer au lieu du Panthéon, me déterminèrent à choisir le pavillon du milieu du château de Bellassise.

Nous nous sommes placés dans l'étage supérieur de ce pavillon, dont la charpente est faite avec beaucoup de soin et de régularité.

Le pavillon est une pyramide quadrangulaire tronquée, dont la base supérieure a une toise de côté. J'aurois bien desiré placer un signal sur ce pavillon; mais ce que je venois d'éprouver à Montjai m'avoit fait sentir la nécessité de cacher mes opérations. Tous mes soins n'ont pu empêcher qu'on ne m'ait trouvé à

Bellassise. Bellassise à l'instant où je finissois mes observations, et qu'on ne m'ait emmené à Lagni, où j'ai été un jour en état d'arrestation. C'étoit le 4 septembre 1792. Le mois suivant je suis revenu à Bellassise pour substituer le Panthéon aux Invalides. $dH = 3^t1667$.

DISTANCES AU ZÉNIT.

Clocher de Dammartin.

14 1999^s665 99^s9760 = 89° 58′ 42″0 (dans le ciel.) D. n° 1.
+ 27″8

Dôme du Pantheon.

10 1001^s400 100^s140 = 90° 7′ 33″6 (en terre.) F. n° 1.
+ 24″0

Clocher de Brie.

14 1401^s587 100^s11333 = 90° 6′ 7″0 (dans le ciel.)
+ 39″7

D. n° 1. Beaucoup d'ondulations; pointe difficile à observer.

Ces trois distances ont été observées dans un grenier au-dessous du pavillon, 1^t833 plus bas que l'endroit où les autres observations ont été faites. Ainsi ces trois distances sont trop foibles; et pour les réduire au pavillon il faut les augmenter, la première de 27^t8, la seconde de 24″0, et la troisième de 39″7.

Dôme des Invalides.

10 1002^s023 100^s2023 = 90° 10′ 55″45 (en terre.)

F. n° 1. Observée dans le pavillon.

ANGLES.

Entre Dammartin et le Panthéon.

20 1596^s5675 $79^s8283375$ = 71° 50′ 43″94

D. n° 1. 9 octobre 1792 et le 11 matin. Temps affreux, mauvaises observations.

24 1915s910 79s8295833 = 71° 50′ 47″85

F. n° 1. 12 et 13 octobre. Bellassise.

20 1596s5925 79s829625 = 71° 50′ 47″98 D. n° 1.

Milieu des deux dernières séries . . . . 71° 50′ 47″91

r = 1′7396 y = 186° 12′ 13″ . . . . . — 23″35

Centre . . . . . 71° 50′ 24″56

— 0″31

Horizon . . . . . 71° 50′ 24″25

Entre le Panthéon et Brie.

20 1274s658375 63s7329375 = 57° 21′ 34″72

D. n° 1. On voyoit très-foiblement le Panthéon.

30 1911s961 63s732371 = 57° 21′ 32″69

F. n° 1. On ne voyoit pas très-bien le Panthéon.

20 1274s626 63s7313 = 57° 21′ 29″41

F. n° 1. On voit bien les deux objets.

20 1274s681875 63s734075 = 57° 21′ 38″44

D. n° 1. On ne voit plus si bien, mais on peut observer.

20 1274s63375 63s7316875 = 57° 21′ 30″67 F. n° 1.

10 637s36275 63s736275 = 57° 21′ 47″49 B. n° 1.

20 1274s640 63s7320 = 57° 21′ 31″68 D. et B. n° 1.

140 8922s56400 63s7326 = 57° 21′ 33″624

r = 1′7396 y = 128° 56′ 58″ . . . . — 31″824

Centre . . . . . 57° 21′ 1″80

+ 0″52

Horizon . . . . . 57° 21′ 2″32

Il y a apparence qu'on n'a pas toujours observé les mêmes points des deux objets. Nous avons cru aussi que la mobilité du plancher avoit pu contribuer aux différences étranges que présentent ces différentes séries, et la dernière a été faite par deux observateurs immobiles et assis pendant toute l'opération.

En général les flèches aigües, comme celle de Brie, nous ont fort exercés.

Bellassise.

Entre Dammartin et Brie.

30	4306g87575	143g562525	= 129° 12′ 22″58	D. n° 1.
14	2009g87925	143g5628035	= 129° 12′ 23″48	F. n° 1.
Moyenne			129° 12′ 23″03	
$r = 1^t6944$ $y = 129°\ 50'\ 0''$			— 53″99	
Centre			129° 11′ 29″04	
			+ 0″19	
Horizon			129° 11′ 29″23	
40	5742g51575	143g562894	= 129° 12′ 23″78	F. puis D. n° 1.
20	2871g2525	143g562625	= 129° 12′ 22″90	D. et B. n° 1.
Moyenne			129° 12′ 23″34	
$r = 1^t7396$ $y = 128°\ 50'\ 38''$			— 55″55	
Centre			129° 11′ 27″79	
			+ 0″19	
Horizon			129° 11′ 27″98	
Par un milieu à l'horizon			129° 11′ 28″6	
Par les observations que je préfère			129° 11′ 28″0	

Entre les Invalides et Brie.

	20	1304g28125	65g2140625	= 58° 41′ 33″56
D. n° 1.	On voit foiblement les Invalides.			
	20	1304g296	65g2148	= 58° 41′ 35″95
F. n° 1.	On voit foiblement les Invalides.			
	8	521g709	65g213825	= 58° 41′ 32″79
F. n° 1.	Les Invalides toujours foibles.			
	48	3130g28625	65g214298	= 58° 41′ 34″32
	$r = 1^t6944$ $y = 129°\ 50'\ 0''$			— 31″24
	Centre			58° 41′ 3″08
				— 0″35
	Horizon			58° 41′ 2″73

Bellassise.

Entre Dammartin et les Invalides.

38 2977^{s}2071 78^{s}34755 = 70° 30′ 46″06
D. n° 1. Les deux objets sont très-beaux.
20 1566^{s}972 78^{s}3486 = 70° 30′ 49″46 F. n° 1.

Moyenne . . . . . 70° 30′ 47″76.
$r = 1^{t}6944$ $y = 188°\ 31'\ 34''$ — 22″68

Centre . . . . . 70° 30′ 25″08
— 0″54

Horizon . . . . . 70° 30′ 24″54, ou 22″84, si je m'en tiens à mon observation.

Entre les Invalides et Brie, à l'horizon . 58° 41′ 2″73
Entre Dammartin et les Invalides . . . . 70° 30′ 24″54

Donc entre Dammartin et Brie, ... 129° 11′ 27″27, ou 25″77
Observation directe . . . . . 129° 11′ 28″0

Entre Dammartin et le Panthéon . . . . 71° 50′ 24″25
Entre le Panthéon et Brie . . . . . 57° 21′ 2″32

Donc entre Dammartin et Brie . . . . . 129° 11′ 26″57
Observation directe . . . . . 129° 11′ 28″0

Brie.

BRIE.

XXVIII.

Le clocher de Brie est une belle tour carrée terminée par une pyramide octogone de 10^{t} de hauteur. Cette pyramide a été bâtie à la place de la lanterne qui a servi en 1740. Nous nous sommes établis sur la troisième enrayure. $dH = 6^{t}6667$.

Brie.

On monte à la pyramide par un escalier de 166 marches.

N'ayant pu obtenir à temps les signaux de Malvoisine, Montlhéri et Châtillon, j'ai observé les différens points de ces objets qui m'ont paru les plus propres à être réduits aux signaux, me réservant d'observer ces angles plus exactement quand je reviendrois à Brie pour lier aux triangles principaux la base qu'on se proposoit alors de mesurer entre Villejuif et Juvisi. Nous avons trouvé depuis plus commode de placer la base sur le chemin de Melun, et différens obstacles m'ont long-temps empêché de retourner à Brie. Cette station a été enfin terminée en frimaire an 6.

DISTANCES AU ZÉNIT.

Panthéon français.

14 $140^{s}970$ $100^{s}0693$ = 90° 3′ 45″ (dans le ciel.) F. et B. n° 1.

Bellassise.

10 $999^{s}703$ $99^{s}9703$ = 89° 58′ 24″ (dans le ciel.) F. et B. n° 1.

La même par des angles simples.

Cinq observations	$399^{s}305$	
Supplément à 400	$0^{s}695$	
Cinquième ou hauteur simple	$0^{s}139$	
Complément ou distance au zénit . . .	$99^{s}861$	= 89° 52′ 29″64
Par les angles doubles	$99^{s}9703$	= 89° 58′ 23″77
Correction du niveau	+ $0^{s}1093$	= + 5′ 54″13

Ces observations prouvent que les distances au zénit prises par les angles simples sont trop foibles de $0^{s}1093$, ou que l'axe optique de la lunette

inférieure du cercle n° 1 fait un angle de 5′ 54″ au-dessus de l'horizon quand le niveau est calé. Ainsi les distances au zénit qu'on a prises en supposant l'axe de la lunette parallèle à celui du niveau, ont besoin d'être augmentées de cette quantité. Brie.

La ruine la plus haute de la tour de Montlhéri.

10 999ˢ990 99ˢ999 = 89° 59′ 57″ (dans le ciel.) F. et B.

Par les angles simples.

Trois observations	399ˢ796
Supplément ou triple hauteur	0ˢ294
Hauteur simple	0ˢ098
Complément ou distance au zénit	99ˢ902
Par les angles doubles	99ˢ999
Correction du niveau	+ 0ˢ097

Corniche de la tour de Montlhéri.

10 1000ˢ298 100ˢ0298 = 90° 1′ 36″6 D. et B. n° 4.

Tour de Croy à Châtillon.

10 999ˢ912 99ˢ9912 = 89° 59′ 31″5 (dans le ciel.) F. et B. n° 1.

La même par les angles simples.

6	399ˢ355	
Supplément	0ˢ645	0ˢ1075
Complément		99ˢ8925
Ci-dessus		99ˢ9912
Correction du niveau		+ 0ˢ0987

Pavillon attenant à la tour de Croy.

10 1000ˢ000 100ˢ000 = 90° 0′ 0″

F. et B. n° 1. On ne voyoit pas le toit de ce pavillon.

Brie.

La même distance par les angles simples a donné pour correction du niveau . . . . . + 0s095
La tour avoit donné . . . . . + 0s0987
La ruine de Montlhéri . . . . . + 0s0970
Bellassise . . . . . + 0s1093

Milieu . . . . . + 0s10025 = 5′ 24″8

C'est d'après ces observations qu'on a corrigé les distances au zénit observées à Dammartin par des angles simples.

Cheminée à l'extrémité de Malvoisine.

10 1000s154 100s0154 = 90° 0′ 50″ (dans le ciel.) D. et B. n° 1.

Moulin de Fontenai.

10 999s993 99s9993 = 89° 59′ 58″ D. et B. n° 1.

ANGLES.

Entre Bellassise et le Panthéon.

30 2854s042 95s134733 = 85° 37′ 16″54 D. n° 1.
r = 0′336873 y = 241° 17′ 14″ + 0″59

Centre . . . . . 85° 37′ 17″13

20 1902s6915 95s134575 = 85° 37′ 16″02 F. n° 4.
r = 0′33801 y = 241° 39′ 7″ + 0″65

Centre . . . . . 85° 37′ 16″67

30 2854s0705 95s135683 = 85° 37′ 19″6
F. n° 4. Fils verticaux +.
r = 0′28403 y = 231° 24′ 26″ — 0″76

85° 37′ 18″84

12	95s1360	
14	95s1357	
10	95s1360	
24	95s13544	
Moyenne	95s135785	= 85° 37′ 19″94

B. n° 1. Cet angle a paru plus grand lorsque Bellassise étoit éclairé du soleil.

24	2283s240	95s1350	= 85° 37′ 17″4
			+ 0″6
Centre			85° 37′ 18″0

B. n° 1. Fils inclinés ×.

10	951s355	95s1355	= 85° 37′ 19″02
			— 0″76
Centre			85° 37′ 18″26

B. n° 1. Fils verticaux +.

Première série	85° 37′ 17″13
Seconde série	85° 37′ 16″67
Troisième série	85° 37′ 18″84
Quatre suivantes	85° 37′ 19″94
Huitième série	85° 37′ 18″00
Moyenne	85° 37′ 18″14
	— 0″11
Horizon	85° 37′ 18″03

Suite de la station de Brie. Frimaire an 6.

Les trous que nous avons faits au clocher ne suffisoient pas pour prendre les distances au zénit à la manière ordinaire, qui exige environ une ouverture de $0^{t}167$. Par cinq observations d'angles simples mesurés à la suite les uns des autres, j'ai trouvé que la distance au zénit,

Brie.

pour le signal de Montlhéri, surpassoit de 3′ 1″44 celle de la plus haute ruine de la tour, et pour le signal de Malvoisine elle étoit de 47″3 moindre que celle de la cheminée à l'extrêmité du bâtiment. On aura donc les quantités suivantes.

DISTANCES AU ZÉNIT.

Signal de Montlhéri . . . . . 90° 2′ 58″4
Signal de Malvoisine . . . . . 90° 0′ 2″7

ANGLES.

Entre le Panthéon et le signal de Montlhéri.

30 18625142 6250720667 = 55° 51′ 53″696
D. et B. n° 1. Frimaire an 6. Point de soleil.
30 18625212 6250733733 = 55° 51′ 58″885
D. et B. n° 1. Signal de Montlhéri éclairé.
Nous n'étions pas d'accord sur la manière d'observer. J'ai fait seul la série suivante.
30 18625160 6250720 = 55° 51′ 53″28
D. n° 1. Peu ou point de soleil.
30 18625194 6250733133 = 55° 51′ 56″45 B. seul.
40 24825895 25 6250723812 5 = 55° 51′ 54″515 D. seul.
Objets foibles; point de soleil.
4 2485290 6250725 = 55° 51′ 54″9 B. n° 1.
12 7445870 6250725 = 55° 51′ 54″9 B. n° 1.
20 12415442 6250721 = 55° 51′ 53″6 B. n° 1.
Objets foibles; point de soleil.
10 6205734 6250734 = 55° 51′ 57″816 B. n° 1.
Signal éclairé. Angle trop fort.
20 12415466 6250733 = 55° 51′ 57″492 B. n° 1.
Signal éclairé.

Milieu entre les 222 angles . . = 55° 51′ 55″476

Brie.

Séries sans soleil.

Première	30	55° 51′ 53″476	D. et B. n° 1.
Seconde	30	55° 51′ 53″28	D. n° 1.
Troisième	20	55° 51′ 53″6	B. n° 1.
	80	55° 51′ 53″4	
$r = 0^t34302$ $y = 186°\ 17'\ 56''$		— 4″11	
Centre		55° 51′ 49″29	
		+ 0″11	
Horizon		55° 51′ 49″40	

Entre les signaux de Montlhéri et Malvoisine.

20	900^s990	45^s0495	= 40° 32′ 40″38
D. et B. n° 1. Point de soleil.			
20	901^s00375	$45^s0501875$	= 40° 32′ 42″648 D. et B. n° 1.
Milieu			40° 32′ 41″514
$r = 0^t3566$ $y = 185°\ 48'\ 10''$			— 3″461
Centre			40° 32′ 38″053
			— 0″096
Horizon			40° 32′ 37″957

SIGNAL DE MONTLHÉRI.

Montlhéri.

XXIX.

La tour de Montlhéri est en ruines et ne présente cun point que l'on puisse observer bien sûrement. 1740 on a visé au milieu de la tour; mais cette

Montlhéri.

tour est accompagnée d'une tourelle dans laquelle étoit l'escalier, et cette tourelle, qui est placée du côté de Paris, fait que le centre apparent, vu de Brie, est à droite du centre véritable. Ainsi il y a quelque apparence que les angles à Brie, entre Montlhéri et l'Observatoire, entre Montlhéri et Montmartre, sont trop petits, et que l'angle entre Malvoisine et Montlhéri est trop grand de la même quantité. Pour éviter cet inconvénient j'ai placé un signal sur le mur qui joint la tour. Ce signal est une pyramide tronquée, dont l'axe est à quelques pouces en avant du mur, à la distance de 3^t5 de l'angle curviligne formé par le mur et la tour. Je m'étois d'abord contenté d'y placer un tronc d'arbre : il fut renversé et mis en pièces le lendemain. Le procureur de la commune en fit replacer un autre aux frais du délinquant; mais ce nouvel arbre étoit trop petit, et je ne pus l'appercevoir de Brie. Je fus obligé d'aller à Montlhéri pour commander le signal actuel. Il ne put être achevé assez tôt. Pour y suppléer, j'avais essayé à Brie d'observer divers points de la tour : mais, outre l'incertitude de ces observations, j'ai éprouvé d'assez grandes difficultés pour réduire au signal les angles observés; en sorte que toute cette partie a été recommencée en l'an 6, à mon retour de Rodez.

Les deux cercles ont été placés pendant toute la station aux deux mêmes endroits, et les quantités r sont par conséquent constantes. Quant aux angles y, il a suffi d'en observer un seul pour en conclure tous les autres.

Ainsi pour le cercle n° 1 :

Pour Brie et le Panthéon . . . $y =$ 151° 26′ 25″ — Monthéri.
62° 55′ 26″

Pour Malvoisine et Brie . . . . $y =$ 214° 21′ 51″
65° 19′ 32″

Pour Torfou et Malvoisine . . . $y =$ 279° 41′ 23″
74° 39′ 31″

Pour Brie et la tour de Croy . $y =$ 139° 42′ 20″

$r = 3^t60185.$

Pour le cercle n° 4 :

Pour Brie et le Panthéon . . . $y =$ 75° 12′ 56″
62° 54′ 48″

Pour Malvoisine et Brie . . . . $y =$ 138° 7′ 44″
65° 19′ 54″

Pour Torfou et Malvoisine . . . $y =$ 203° 27′ 38″
74° 38′ 39″

Pour Brie et la tour de Croy . $y =$ 63° 29′ 5″

$r = 3^t68055.$ $dH = 3^t.$

DISTANCES AU ZÉNIT.

Haut de la lanterne du Panthéon.

10 100^s978 100^s0978 = 90° 5′ 16″9 (dans le ciel.) F. et B. n° 4.

Glocher de Brie.

10 100^s1270 100^s127 = 90° 6′ 51″5 (dans le ciel.)
F. et B. n° 4. Le clocher finit par une pointe si déliée qu'il est difficile d'observer toujours le même point.

Montlhéri.

Signal de Malvoisine.

10 999ˢ850 99ˢ985 = 89° 59′ 11″4
F. n° 4. Ce premier signal n'étoit autre chose que la cheminée méridionale de Malvoisine, que j'avois fait hausser de 1ᵗ33.

Clocher de Torfou.

10 998ˢ820 99ˢ882 = 89° 53′ 37″7 (dans le ciel.) F. et B. n° 4.

Signal de la tour de Croy.

10 999ˢ039 99ˢ9039 = 89° 54′ 48″6 (dans le ciel.)
D. et B. n° 1. J'ai observé le haut du signal.

Clocher de Saint-Yon.

8 798ˢ870 99ˢ858875 = 89° 52′ 22″3 (dans le ciel.)

ANGLES.

Entre Brie et le Panthéon.

20	1398ˢ304	69ˢ9152	= 62° 55′ 25″25 D. n° 1.
r = 3′60185	y = 151° 26′ 25″		— 1′ 0″71
Centre			62° 54′ 24″54
20	2398ˢ073	69ˢ90365	= 62° 54′ 47″93 F. n° 4.
r = 3′68055	y = 75° 12′ 56″		— 20″65
Centre			62° 54′ 27″28
20	1398ˢ32075	69ˢ9160375	= 62° 55′ 27″96 F. n° 1.
			— 1′ 0″71
Centre			62° 54′ 27″25
Moyenne			62° 54′ 26″36
			+ 0″36
Horizon			62° 54′ 26″72

Entre Malvoisine et Brie.

Montlhéri.

22 $1596^{s}84375$ $72^{s}583804$ = 65° 19′ 31″52 D. n° 1.
$r = 3^{t}60185$ y = 214° 21′ 51″ — 50″73

Centre . . . . . 65° 18′ 40″79

20 $1451^{s}81575$ $72^{s}5907875$ = 65° 19′ 54″15
F. n° 4. Les deux objets par fois difficiles à voir.
$r = 3^{t}68055$ y = 138° 7′ 44″ — 1′ 12″81

Centre . . . . . 65° 18′ 41″34

Moyenne . . . . . 65° 18′ 41″06
— 0″29

Horizon . . . . . 65° 18′ 40″77

Entre Torfou et Malvoisine.

30 $1838^{s}57025$ $61^{s}285675$ = 55°. 9′ 25″59
D. et F. n° 1. Les 8 premiers angles sont du citoyen le Français, et donneroient encore 2″ de moins que les 30.
$r = 3^{t}60185$ y = 279° 41′ 23″ + 31″90

Centre . . . . . 55° 9′ 57″49

28 $1717^{s}0575$ $61^{s}3235$ = 55° 11′ 28″14 F. n°. 4.
$r = 3^{t}68055$ y = 203° 27′ 38″ — 1′ 25″64

Centre . . . . . 55° 10′ 2″50

40 $2451^{s}443$ $61^{s}286075$ = 55° 9′ 26″88
D. puis B. enfin F. n° 1. J'attribue la différence entre ces séries à la manière dont Malvoisine étoit éclairé. Il paroît, par les deux autres angles du triangle, que la seconde série est la meilleure, quoique dans la dernière les trois observateurs soient bien d'accord.

+ 31″90

Centre . . . . . 55° 9′ 58″78

Moyenne . . . . . 55° 9′ 59″6
— 0″12

Horizon . . . . . 55° 9′ 59″48

Montlhéri.

Entre Saint-Yon et Torfou.

20 436s1855 215809275 = 19° 37′ 42″05

B. n° 4. Cet angle a été pris seulement pour déterminer la position du clocher de Saint-Yon, qui paraît inexacte dans la *Méridienne vérifiée.*

$r = 3'68055$ $y = 258°\ 44'\ 30''$ — 19″11

Centre	19° 37′ 22″94
	+ 0″15
Horizon	19° 37′ 23″09

Entre Brie et le signal de la Tour de Croy.

10 829s5535 825s95535 = 74° 39′ 35″334

D. n° 1. J'ai observé le bas du signal qui étoit une poutre verticale.

$r = 3'60185$ $y = 139°\ 42'\ 20''$ — 1′ 24″28

Centre	74° 38′ 11″05

30 2488s625 825s954167 = 74° 39′ 31″5

D. n° 1. J'ai observé le haut du signal. On voyoit assez mal en commençant.

— 1′ 24″28

Centre	74° 38′ 7″22

20 1659s05275 825s9526375 = 74° 39′ 26″55

F. n° 1. On n'appercevoit que le haut du signal, et assez mal.

— 1′ 24″28

Centre	74° 38′ 2″27

30 2488s14525 825s938175 = 74° 38′ 39″69

$r = 3'68055$ $y = 63°\ 29'\ 5''$ — 35″25

Centre	74° 38′ 4″44
Milieu entre les 90 observations	74° 38′ 5″62
	— 0″82
Horizon	74° 38′ 4″8

Supplément à la station de Montlhéri.

Cette station, restée incomplète en 1792, a été achevée en ventose an 6. Le signal venoit d'être abattu et emporté par des voisins; on en a retrouvé chez eux des fragmen s, et entre autres le carré qui servoit de base: on l'a replacé sur des supports pareils, et enfoncés dans les mêmes trous du mur. Cette fois, pour observer, on s'est tenu sur ce mur même. Et $dH = 1^t833$.

DISTANCES AU ZÉNIT.

Panthéon français.

10 100^g18065 100^g1065 = 90° 5′ 45″06 (dans le ciel.)
T. et B. n° 1. 3h.

En 1792 cette distance étoit de . . 90° 5′ 16″9

Le Panthéon étoit alors plus élevé de 3t5. (Voyez p. 110), et l'instrument étoit plus bas de 1t2. (Voyez p. 129).

Signal de Lieursaint.

4 400^g805 100^g20125 = 90° 10′ 52″0
T. et B. n° 1. Midi. Le grand vent ne permet pas de continuer.

La même.

10 100^g1804 100^g1804 = 90° 9′ 44″0 (la pointe dans le ciel.)
D. et B. n° 1. Vent par intervalles.

Montlhéri.

ANGLES.

Entre Brie et le Panthéon.

30 $209^{6}991$ $69^{8}899700$ = 62° 54′ 35″028

T. et B. n° 1. 5 ventose. Objets bien visibles; Brie quelquefois trop éclairé.

50 $3494^{8}9615$ $69^{8}89923$ = 62° 54′ 33″505

D. et B. n° 1. Brie beau et point éclairé; Panthéon un peu incertain.

Milieu entre les 80 observations	62° 54′ 34″076
$r = 1^{t}1389$ $y = 195°\ 30'\ 25''$	— 12″489
	62° 54′ 21″587
En 1792 j'avois trouvé	62° 54′ 24″5
Milieu	62° 54′ 23″043
	+ 0″357
Horizon	62° 54′ 23″400

Deux autres séries rapportées précédemment donneroient plus encore, et je crois devoir porter cet angle à 62° 54′ 23″5

Entre les signaux de Torfou et de Malvoisine.

20 $1226^{8}0255$ $61^{8}301275$ = 55° 10′ 16″131

B. et T. n° 1. 5 ventose, $10^{h}\frac{1}{2}$. Vent, sur-tout depuis le 14e angle.

$r = 0^{t}70199$ $y = 135°\ 7'\ 33''$	— 15″704
Centre	55° 10′ 0″427
	— 0″12
Horizon	55° 10′ 0″307

Quatre anciennes séries donneroient un peu moins; mais l'une d'entre elles donneroit 2″ de plus, et il paroît par les deux autres angles du triangle que c'est celle qu'on doit préférer.

Entre les signaux de Malvoisine et Lieursaint. Montlhéri.

20 1101^{s}61975 55^{s}0809875 = 49° 34′ 22″3995
B. et T. n° 1. 5 ventose. Beaux objets ; grand vent.
40 2203^{s}2775 55^{s}0819375 = 49° 34′ 25″4775
D. B. et T. n° 1. Série préférable à la précédente.

Le milieu entre les 60 feroit . .	49° 34′ 24″4515
Mais je m'en tiens à la seconde série.	
r = 0^{t}70197 y = 85.33.8	— 1″947
Centre	49° 34′ 23″53
	— 0″91
Horizon	49° 34′ 22″62

MALVOISINE.

Malvoisine.

XXX.

Le signal de Malvoisine est la cheminée méridionale qui a servi en 1740. Je l'ai fait hausser d'environ 1^{t}33, pour qu'on la vît au-dessus des arbres qui entourent la ferme. J'ai fait placer un fil à plomb dans le milieu de la cheminée, et je l'observois par un trou fait au mur pour prendre la distance au centre et l'angle de direction y. Notre échafaud étoit au-dessous du toit de l'escalier, 0^{t}25 plus bas que le haut de la porte du grenier qui est au-dessus du logement du fermier. J'ai trouvé, par la comparaison de mes observations à celle de Picart, que l'ancien pavillon devoit être au-dessus du grenier dont je viens de parler.

Malvoisine.

Élévation du haut de la cheminée au-dessus de l'instrument, ou $dH = 4^t875$.

La cheminée de Malvoisine étoit difficile à voir quand elle étoit foiblement éclairée du soleil, sa couleur se confondoit alors avec le fond du ciel. Je l'avois bien pressenti; mais, après ce qui venoit de m'arriver à Montjai et à Bellassise, il auroit été imprudent de faire placer un autre signal.

On ne voit plus Mespui de Malvoisine; j'ai remplacé ce clocher par celui de Forêt-Sainte-Croix.

DISTANCES AU ZÉNIT.

Clocher de Brie.

10 100g5500 100g1500 = 90° 8′ 6″0 (dans le ciel.)
+ 37″5

90° 8′ 43″5

D. n° 4. J'ai pris cette distance par une fenêtre de la chambre dont la cheminée a servi de signal. Le plancher de la chambre étoit 2′9722 au-dessous de l'instrument d'en haut. La différence de hauteur entre les deux instrumens étoit 2′25 : ainsi il faut augmenter de 37″5 la distance observée.

Signal de Montlhéri.

5 399g780 99g956 (en terre.)
Correction du niveau . . 0g85525

100g04125 = 90° 2′ 14″0

Le haut de la tour de Montlhéri est dans le ciel.

Clocher de Torfou.

Malvoisine.

10 999ˢ990 99ˢ999 = 89° 59′ 56″76 (dans le ciel.)
Par les angles simples . . 99ˢ91375

Correction du niveau . . 0ˢ08525 = 0° 4′ 36″0

A Brie nous avions trouvé la correction du niveau + 0ˢ10025 = 5′ 24″ 8; elle a pu varier dans le transport.

Clocher de Forêt-Sainte-Croix.

10 1000ˢ688 100ˢ0688 = 90° 3′ 43″0 (dans le ciel.)
Réduction . . . . . + 45″2

90° 4′ 28″0

J'ai observé dans le corridor qui mène à la chambre dont il est parlé à la distance de Brie au zénit.

Clocher de Chapelle-l'Égalité (ci-devant la Reine.)

5 399ˢ82 99ˢ964 (dans le ciel.)
Correction du niveau . . 0ˢ8525

100ˢ04925 = 90° 2′ 40″0

Porte de la maison de madame Lelong, à Bruyères.

6 601ˢ615 100ˢ26917 = 90° 14′ 32″0 (en terre.)

J'ai observé le haut de la porte qui paroissoit comme une tache noire sur une surface blanche.

Cette porte est celle du milieu de la façade sur le jardin.

Malvoisine.

ANGLES.

Entre Brie et le signal de Montlhéri.

24 1977^{s}137 82^{s}380708 = 74° 8′ 33″49

D. puis F. n°. 1. Dans les quatre derniers angles, on avoit beaucoup de peine à voir le signal de Montlhéri.

Les 20 premiers donnent . . . . 74° 8′ 32″63

20 1647^{s}60375 82^{s}380187^{5} = 74° 8′ 31″81

F. n° 1. Fils verticaux +.

Milieu entre 40 observations . . . 74° 8′ 32″17

r = 1^{s}013889 y = 243° 43′ 12″ + 9″84

Centre . . . . . 74° 8′ 42″01

+ 0″24

Horizon . . . . . 74° 8′ 42″35

Entre les signaux de Montlhéri et Torfou.

20 974^{s}9285 48^{s}746485 = 43° 52′ 18″42 D. n° 1.

r = 1^{s}17708 y = 191° 23′ 40″ — 16″02

Centre . . . . . 43° 52′ 2″40

— 0″09

Horizon . . . . . 43° 52′ 2″31

Entre Torfou et Forêt-Sainte-Croix.

42 2491^{s}055 59^{s}310833 = 53° 22′ 47″10 D. puis F. n° 1.

r = 1^{s}1944 y = 138° 33′ 31″ — 22″76

Centre . . . . . 53° 22′ 24″34

— 0″09

Horizon . . . . . 53° 22′ 24″25

Malvoisine.

Entre Forêt-Sainte-Croix et Chapelle-l'Égalité.

40 3149s37725 78s7344312 = 70° 51′ 39″56

D. n° 1 les 20 premiers angles, et F. n° 1 les 20 derniers.

$r = 1^t20486$ $y = 65^s\ 43'\ 31''$ — 1″31

Centre . . . . . 70° 51′ 38″25

+ 0″15

Horizon . . . . . 70° 51′ 38″40

Entre Bruyères (milieu de la porte de la maison de madame Lelong) et Torfou.

14 330s66425 23s618785 = 21° 15′ 24″86

D. n° 1. Cet angle doit être trop petit de 1″ environ.

$r = 1^t40375$ $y = 191°\ 0'\ 25''$ — 8″73

Centre . . . . . 21° 15′ 16″13

— 4″67

Horizon . . . . . 21° 15′ 11″46

Supplément à la station de Malvoisine.

Les raisons qui m'avoient empêché en 1792 de placer un signal sur la cheminée de Malvoisine, ne subsistant plus en l'an 6, j'y fis placer une pyramide de 0^t5 de base sur 1^t5 de hauteur, et je fis faire un échafaud tout auprès et sur le faîte de la maison. Ce signal étoit noirci. Il y avoit une ouverture pour mesurer la distance au centre et l'angle de direction. $dH = 1^t04167$.

Malvoisine.

DISTANCES AU ZÉNIT.

Signal de Melun.

10 $100^{s}31090$ $100^{s}3109 = 90^{\circ}\ 16'\ 47''316$ (en terre.)

D. n° 1. 29 pluviose, $0^{h}\frac{3}{4}$. Le signal se voit passablement.

Signal de Montlhéri.

10 $100^{s}1297$ $100^{s}1297 = 90^{\circ}\ 7'\ 0''228$ (en terre.)

D. n° 1. 1^{h}. Signal assez beau.

Signal de Lieursaint.

10 $100^{s}2590$ $100^{s}2590 = 90^{\circ}\ 13'\ 59''16$ (en terre.)

D. n° 1. $1^{h}\frac{3}{4}$.

ANGLES.

Entre les signaux de Melun et Montlhéri.

20 $2609^{s}09275$ $130^{s}4546475 = 117^{\circ}\ 24'\ 33''06$

D. et B. n° 1. 29 pluviose, fini à 2^{h}. On voyoit bien Melun, passablement Montlhéri. Réduction à l'horizon . . . . $+ 3''82$

Entre les signaux de Melun et Lieursaint.

20 $902^{s}60075$ $45^{s}13003375 = 40^{\circ}\ 37'\ 1''32$

D. et B. n° 1. 3^{h}. Objets très-beaux d'abord; foibles depuis le treizième angle jusqu'à la fin. On a été obligé de suspendre entre le treizième et le quatorzième.

20 $902^{s}587$ $45^{s}12935 = 40^{\circ}\ 36'\ 59''09$

Objets superbes; vent excessivement incommode, sur-tout depuis le quinzième angle.

Les 14 premiers donnent	$40^{\circ}\ 37'\ 1''89$
20 $902^{s}6025$ $45^{s}13012 5$ =	$40^{\circ}\ 37'\ 1''6$
Milieu entre les 3 séries en rejetant 6 angles	$40^{\circ}\ 37'\ 1''6$
$r = 0{,}53064$ $y = 108^{\circ}\ 23'\ 16''$	$- 6''204$
Centre	$40^{\circ}\ 36'\ 55''396$
	$+ 1''41$
Horizon	$40^{\circ}\ 36'\ 56''806$

Entre les signaux de Lieursaint et Montlhéri.

Malvoisine.

20 1706^{s}523 85^{s}32615 = 76° 47′ 36″726

D. et B. n° 1. 29 pluviose, 4^{h}. Lieursaint souvent foible; Montlhéri bien visible, excepté aux deux derniers angles.

20 1706^{s}51975 85^{s}3259875 = 76° 47′ 36″1995

D. et B. n° 1. 30 pluviose. Horizon pur, objets superbes; mais grand vent.

20 1706^{s}514 85^{s}3257 = 76° 47′ 35″268

D. et B. n° 1. Premier ventose. Objets bien visibles.

Milieu	76° 47′ 36″065
r = 0^{t}53064 y = 31° 35′ 40″	+ 5″958
Centre	76° 47′ 42″023
	+ 1″260
Horizon	76° 47′ 43″283

Entre les signaux de Montlhéri et de Torfou.

20 974^{s}730 48^{s}7365 = 43^{s} 51′ 46″26

B. et T. n° 1. Premier ventose.

r = 0^{t}83029 y = 336° 59′ 37″ + 15″984

Centre	43° 52′ 2″244
	— 0″09
Horizon	43° 52′ 2″154
En 1792	43° 52′ 2″31
Milieu	43° 52′ 2″23

Melun.

SIGNAL DE MELUN.

XXXI.

Terme austral de la base.

La base s'étend de Melun à Lieursaint, le long de la grande route. Le terme austral est à la réunion de cette route à celle de Brie. Il est marqué par un massif de pierres de taille, solidement et régulièrement construit, et fondé sur le roc. La dernière assise est une pierre de 0^t67 de côté, encadrée dans une bordure qui s'élève de 0^t083 plus haut, et qui a aussi intérieurement 0^t67 de côté.

Le fil à plomb, abaissé du sommet du signal, ne tomboit pas exactement au centre du cadre; mais à 0^t25463 de la partie intérieure de la bordure du côté de Melun, et à 0^t26620 de la partie intérieure de la bordure, côté gauche quand on regarde Melun.

Autour du point marqué sur la pierre par la pointe du fil à plomb, on a tracé un cercle; et creusant dans la pierre un trou cylindrique, on y a enfoncé et scellé en plomb un cylindre de cuivre de telle sorte que la base supérieure fût concentrique au cercle tracé sur la pierre. Sur cette base on a décrit plusieurs cercles dont le centre commun est en même temps le pied de la perpendiculaire ou du fil à plomb, et le terme austral de la base de Melun.

Le cylindre a été recouvert d'une pierre creusée en calote sphérique, au-dessus de laquelle on a fait provisoirement en ciment une petite pyramide fort écrasée, qui ne s'élevoit que de quelques pouces au-dessus du terrain. Melun.

Le signal étoit une pyramide quadrangulaire dont l'étage supérieur étoit fermé de planches, et a servi d'observatoire. Le plancher étoit un carré d'une toise, et il étoit élevé de 10^t25 au-dessus du sol. Le reste avoit 2^t95833; la hauteur totale étoit donc 13^t20833. La lunette étoit à 11^t du sol, et $dH = 2^t20833$.

Au terme boréal près de Lieursaint on avoit construit une pyramide pareille, et cependant, malgré cette hauteur, pour les voir l'une de l'autre, il a fallu élaguer plus de 500 arbres de la route.

Les deux signaux étoient sur l'acôtement à droite de la chaussée quand on va de Melun à Lieursaint.

DISTANCES AU ZÉNIT.

Signal de Lieursaint.

10 999^s280 $99^s9280 = 89°\ 56'\ 6''72$ (dans le ciel.) D. et B. n° 1.

Signal de Malvoisine.

10 998^s006 $99^s8006 = 89°\ 48'\ 9''14$ (dans le ciel.)

D. et B. n° 1. 18 pluviose, de 4^h à $4^h\frac{1}{2}$. Signaux bien visibles; mais vent incommode.

Melun.

ANGLES.

Entre les signaux de Lieursaint et Malvoisine.

40 28325250 5 70580626 25 = 63° 43′ 32″28

D. et B. n° 1. De $2^h \frac{1}{2}$ à $3^h \frac{1}{4}$. Le signal de Lieursaint n'a commencé à se voir passablement qu'au dixième angle ; à la fin il étoit superbe. Celui de Malvoisine a toujours été beau. Vent incommode, en ce qu'il fait balancer notre observatoire. Il faut rejeter les 10 premiers angles ; alors on aura par les 30 derniers . . . . . 63° 43′ 33″53

De 10 à 30 on auroit . . . . . 63° 43′ 33″22

40 28325 27 35 70 18 06 83 75 = 63° 43′ 34″15

D. et B. jusqu'à 20, B. et T. jusqu'à 30, T. et D. jusqu'à 40. Moins de vent, signaux superbes.

Par les 80 . . . . . 63° 43′ 33″2

Par les 20 premiers de la 2e série . . . . 63° 43′ 33″55

Par les 30 de la 1ère et les 40 de la 2e . . 63° 43′ 33″85

+ 0″23

Horizon . . . . . 63° 43′ 34″08

Lieursaint.

SIGNAL DE LIEURSAINT.

XXXII.

Terme boréal de la base.

Le signal de Lieursaint étoit tout semblable à celui de Melun.

Hauteur du plancher de l'observatoire . . .	9^t9167
Partie supérieure	2^t9583
Hauteur totale	12^t8750
Hauteur de la lunette	10^t6667
dH =	2^t2083

Le massif n'avoit pas tout-à-fait les mêmes dimensions que celui de Melun. Lieursaint.

Dans le sens de la base il avoit intérieurement 0t61574

Dans le sens perpendiculaire 0t59027

La hauteur du bord ou du cadre 0t11111

Le fil à plomb ne tomboit pas exactement au milieu.

La distance au bord intérieur vers Melun étoit 0t26158

La distance au bord intérieur vers Malvoisine étoit 0t27894

Pour marquer et conserver le terme boréal de la base on a pris les mêmes précautions qu'à Melun.

DISTANCES AU ZÉNIT.

Signal de Melun.

10 100g5150 100g1150 = 90° 6′ 12″6 (en terre.) D. et B. n° 1.

Signal de Malvoisine.

10 998g5468 99g8468 = 89° 51′ 43″63 (dans le ciel.) D. et B. n° 1.

Signal de Montlhéri.

10 999g630 99g9630 = 89° 58′ 0″12 (en terre.) D. et B. n° 1.

Le signal se projette sur le pied de la tour, de laquelle il se distingue très-bien, par la précaution qu'on a prise de blanchir le signal et de noircir la tour.

Arc du vertical entre le signal de Malvoisine et le point opposé de l'horizon 199g855

Lieursaint. *Arc du vertical entre le signal de Montlhéri et le point opposé de l'horizon 199g960*

Ces deux dernières observations ont eu lieu pour savoir si de Malvoisine et Montlhéri le signal de Lieursaint se verroit dans le ciel ou en terre. Il étoit prouvé par la première que de Malvoisine il se verroit en terre, et par la seconde il y avoit tout lieu de croire que de Montlhéri la pointe du signal se verroit dans le ciel. C'est ce que l'événement a vérifié. (Voyez pages 133 et 140.)

ANGLES.

Entre le signal de Montlhéri et celui de Malvoisine.

20 1191g80225 59g5901125 = 53° 37′ 51″965

D. et B. n° 1. 23 pluviose. Les deux signaux se voient très-bien.

40 2383g6445 59g5911125 = 53° 37′ 55″2

D. et B. n° 1. 24 pluviose. Les signaux bien visibles; temps calme, horizon pur. Après cette série on a touché à l'objectif de la lunette inférieure, parce qu'il y avoit un peu de parallaxe dans les fils.

20 1191g8395 59g591975 = 53° 37′ 57″999

D. et B. n° 1. 25 pluviose. Horizon un peu embrumé. Malvoisine se voit bien, mais Montlhéri est un peu foible.

Milieu entre les deux séries des 23 et 25	53° 37′ 54″98
Milieu entre les 80 angles	53° 57′ 55″093
	— 0″097
Horizon	53° 57′ 54″996

Entre les signaux de Malvoisine et de Melun.

30 2521g97775 84g065925 = 75° 39′ 33″597

D. et B. n° 1. 23 pluviose. Le signal de Melun foible et difficile à observer.

40 3362g6045 84g0651125 = 75° 39′ 30″9645

D. et B. n° 1. 24 pluviose, $2^h - 4^h$. Le signal de Malvoisine se voyoit parfaitement; celui de Melun beaucoup mieux que le 23. Il se projette sur

un arbre éloigné avec lequel on a pu le confondre le 23. Le citoyen Burckhardt a continué cette série avec le citoyen Bellet, jusqu'à cinquante angles, qui ont donné 75° 39′ 31″7.

Lieursaint.

20 1681g3015 84g065075 = 75° 39′ 30″843

Horizon un peu embrumé; le signal de Melun se voit foiblement.

Milieu des 100 angles	75° 39′ 32″0985
Milieu des deux dernières séries	75° 39′ 30″9
Je m'en tiens à la série du 24	75° 39′30″96
	— 1″15
Horizon	75° 39′ 29″81

BRUYÈRES.

Bruyères.

XXXIII.

Maison de madame Lelong, porte du jardin.

J'AI fait cette station pour joindre aux triangles de la méridienne une maison dans laquelle j'ai fait plusieurs observations astronomiques, et où, depuis, j'ai fait construire un petit observatoire.

DISTANCES AU ZÉNIT.

Cheminée de Malvoisine.

10 998g615 99g8615 = 89° 52′ 31″ (dans le ciel.) D. n° 4.

Clocher de Torfou.

10 994g277 99g4277 = 89° 29′ 6″ (dans le ciel.)

Il pleuvoit pendant ces observations.

Pointe du signal de Torfou.

10 993g783 99g3783 = 89° 26′ 26″ D. n° 4.

Bruyères.

ANGLES.

Entre le signal de Torfou et la cheminée de Malvoisine.

22 10715 49725 48570441 = 43° 50′ 2″29

D. n° 4. J'ai observé le bas du signal ; Bellet en a ensuite observé la pointe, et il a trouvé l'angle plus grand de 8″ : mais ce signal n'est pas parfaitement vertical. Cependant je crois qu'on peut ajouter 2″ à l'angle que j'ai observé, pour me rapprocher du sien.

$r = 0^t23611$ $y = 198°\ 4'\ 52''$ — 9″6

Centre	43° 49′ 52″69	
	— 3″37	
Horizon	43° 49′ 49″32	
	ou 43° 49′ 51″0	

Torfou.

TORFOU.

XXXIV.

Le clocher de Torfou, qui se termine par un toit semblable à celui d'une maison ordinaire, n'offre aucun point que l'on puisse observer. J'y ai fait planter solidement une poutre verticale de 0^t11111 d'écarrissage, qui nous a servi de signal. Elle étoit attachée intérieurement à 0^t17 de distance du pignon qui regarde Montlhéri. Au pied de la poutre j'ai fait suspendre un fil à plomb pour indiquer le centre auquel il falloit réduire les angles observés. Ce centre n'étoit pas au milieu de la largeur du clocher, mais environ un 0^t17 à droite quand on regarde Montlhéri.

J'ai constamment observé la partie du signal voisine du faîte du clocher, parce que la poutre n'étoit pas parfaitement verticale. Torfou.

Toutes nos observations ont été faites sur le plancher au-dessous des cloches, excepté celles de Mespui qu'on ne pouvoit apercevoir que par une fenêtre qui est dans un des pignons, à la hauteur de la partie inférieure du toit. $dH = 3^t8333$.

On monte au plancher où étoit notre instrument par un escalier de 80 marches fort hautes. Ainsi la hauteur totale doit être de 13^t5 environ.

DISTANCES AU ZÉNIT.

Signal de Montlhéri.

10 10015450 10051450 = 90° 7′ 50″ (en terre.) F. et B. n° 4.

Signal de Malvoisine.

10 10005640 10050064 = 90° 3′ 27″4 (dans le ciel.) F. et B. n° 4.

Clocher de Chapelle.

10 10015609 10051609 = 90° 8′ 41″3 (dans le ciel.) F. et B. n° 4.

Lanterne du Panthéon.

10 10015930 10051930 = 90° 10′ 25″3 (dans le ciel.) F. et B. n° 4.

Porte de la maison de Bruyères.

10 10055440 10055544 = 90° 29′ 22″6 (en terre.) D. et B. n° 4.

Clocher de Mespui.

6 60055790 10051317 = 90° 7′ 6″7 (dans le ciel.) D. et B. n° 4.

Forêt. FORÊT-SAINTE-CROIX (près d'Étampes.)

XXXV.

Pour remplacer Mespui, que je n'ai pu voir de Malvoisine, j'ai pris Forêt, à une lieue de Mespui deux d'Étampes. Ce clocher est terminé par une pyramide quadrangulaire trop écrasée pour y placer un instrument. Je me suis placé au-dessous des cloches. La lunette du cercle étoit à la hauteur du faîte de l'église. $dH = 2^t25$.

J'avois fait construire un échafaud pour l'observateur, et un autre pour l'instrument.

DISTANCES AU ZÉNIT.

Clocher de Chapelle.

10	1000^{s}839	100^{s}0839	= 90° 4′ 32″	D. et B. n° 1.

La même par les angles simples.

5	0^{s}120	100^{s}0240
Par les angles doubles . . .		100^{s}0839
Correction du niveau . . .		+ 0^{s}0599

Il paroît que les voyages changent sensiblement la correction du niveau.

Cheminée de Malvoisine.

5	399^{s}772	99^{s}9544
Correction du niveau . . .		+ 0^{s}0600
		100^{s}0144 = 90° 0′ 46″ D. et B. n° 1.

Forêt.

Clocher de Torfou.

5	399^g537	99^g9074
		0^g060
		$99^g9674 = 89° 58' 14''$

Bas de la flèche de Pithiviers.

5	0^g085	100^g017
Correction du niveau . . .		$+ 0^g060$
		$100^g077 = 90° 4' 9''5$

Tour de Méréville.

4	399^g528	0^g1180
		99^g8820
Correction du niveau . . .		$+ 0^g060$
		$99^g942 = 89° 56' 52''$

ANGLES.

Entre Malvoisine et Torfou.

36	1800^g550 $50^g0152889$	$= 45° 0' 49''54$
D. jusqu'à 20, F. les 16 autres, n° 1.		
Je m'en tiens aux 20 premiers qui donnent		$45° 0' 50''75$
$r = 0^t48264$ $y = 100° 7' 30''$		$- 6''21$
Centre		$45° 0' 44''54$
		$- 0''05$
Horizon		$45° 0' 44''49$

Chapellé.

DISTANCES AU ZÉNIT.

Premier signal de Malvoisine.

8 800s388 100s0485 = 90° 2′ 37″1

F. n° 1. 27 décembre 1792.

Clocher de Forêt.

4 100s0810 = 90° 4′ 22″4

F. n° 1. Le mauvais temps n'a pas permis d'en prendre davantage.

Clocher de Pithiviers.

6 600s503 100s0838 = 90° 4′ 32″

On ne voyoit pas Pithiviers. J'ai observé un gros arbre dont le sommet est à la hauteur du bas de la flèche. L'horizon étoit fort embrumé.

Bas de la flèche.

6 600s513 100s0855 = 90° 4′ 37″

Cette fois je voyois la flèche.

Lanterne de Pithiviers.

6 600s060 100s010 = 90° 0′ 32″ (dans le ciel.)

19 frimaire an 2. Brouillard épais.

La même.

10 1000s627 100s0627 = 90° 3′ 23″1

20 frimaire, 11^{h} $\frac{1}{4}$. Horizon superbe. La différence entre ces deux distances tient au changement de la réfraction.

La même.

10 1000s268 100s0268 = 90° 1′ 26″8

20 frimaire, 3^{h} $\frac{1}{2}$. Horizon encore assez beau ; nuages et un peu de pluie. La réfraction varie considérablement.

Bas de la flèche.

Chapelle.

10 $100^{g}5747$ $100^{g}0747$ = 90° 4′ 2″0

En 1792, j'avois trouvé 30″ à 35″ de plus; mais la réfraction, dans une saison si avancée, est bien variable.

Clocher de Boiscommun.

10 $100^{g}5740$ $100^{g}5074$ = 90° 4′ 0″0

D. n° 1. On ne voyoit pas le clocher de Boiscommun, qui ne se montre que le soir, quand la réfraction augmente. J'ai observé l'horizon.

Clocher de Bromeille.

10 $99^{g}8705$ $99^{g}9705$ = 89° 58′ 24″0. D. n° 1.

ANGLES.

Entre Malvoisine et Forêt.

20 $163^{g}0^{g}0625$ $51^{g}5^{g}03125$ = 46° 21′ 10″13

D. n° 1. Grand vent et pluie par intervalles. J'ai été quatre heures à observer cette série.

$r = 1'27778$ $y = 157°\ 23'\ 31''$ — 15″93

Centre . . . . . 46° 20′ 54″20

14 $721^{g}03575$ $51^{g}5^{g}025536$ = 46° 21′ 8″27

F. n° 4. Le mauvais temps n'a pas permis d'en prendre davantage.

$r = 1'27778$ $y = 157°\ 10'\ 40''$ — 15″91

Centre . . . . . 46° 20′ 52″30

Moyenne . . . . . 46° 20′ 53″28

+ 0″04

Horizon . . . . . 46° 20′ 53″32

Chapelle.

Entre Forêt et Pithiviers.

5o 2838s23825 56s764765 = 51° 5′ 17″84

D. puis F. puis D. n° 1. 6 janvier 1793. Les 20 premiers angles ne sont pas si sûrs que les autres. Les 30 derniers donnent

56s7642167 = 51° 5′ 16″06

Je suppose	51° 5′ 16″95
$r = 0'47222$ $y = 221°\ 5'\ 9''$	— 2″80
Centre	51° 5′ 14″15
Horizon	+ 0″12
	51° 5′ 14″27

Entre Pithiviers et Boiscommun.

14 497s56775 35s5405535 7 = 31° 59′ 11″39

F. n° 1. 31 décembre 1792. Fils verticaux +.

10 355s3999 35s53999 = 31° 59′ 9″3

D. n° 1. Fils inclinés ×.

Moyenne . . . . . 31° 59′ 10″35

Boiscommun ne paroissoit qu'après le coucher du soleil. On n'avoit que très-peu de temps pour l'observer : on ne le voyoit que comme un trait délié et presque imperceptible. Il y a toute apparence qu'on n'observoit que l'un des côtés, et qu'on ne visoit pas au centre.

L'année suivante je fis couvrir d'une toile brune la lanterne de Boiscommun, qui est toute à jour. Par ce moyen je l'ai vue beaucoup mieux, et un peu plus long-temps; mais jamais avant le coucher du soleil. Pour le gros du clocher il a toujours été invisible. Dans les deux séries précédentes nous avions observé le bas de la flèche de Pithiviers, parce que nous pensions alors que nous nous placerions à Pithiviers dans le bas de la flèche; mais nous y avons fait nos observations dans la lanterne.

En conséquence je suis revenu à Chapelle en décembre 1793, et j'ai pris l'angle entre la lanterne de Pithiviers et celle de Boiscommun. L'observation, quoique plus aisée et plus sûre que celles de l'année précédente, avoit encore ses difficultés. On n'avoit que très-peu de temps, parce que le crépuscule étoit très-court, et la saison étoit très-rigoureuse. Chapelle.

Comme je n'avois cette fois rien à faire le jour, j'ai employé mon loisir à examiner s'il y avoit quelque différence à observer le bas de la flèche de Pithiviers ou la lanterne; je n'en ai trouvé aucune. En effet, il n'y a que la partie supérieure à la lanterne qui soit inclinée.

Entre la lanterne de Pithiviers et celle de Boiscommun.

14 497^{s}53625 35^{s}53833 = 31° 59′ 4″2

D. et B. n° 1. 6 décembre 1793, ou 15 frimaire an 2.

On feroit peut-être mieux de s'en tenir à la seconde série qui a été observée avec moins de précipitation.

16 568^{s}60325 35^{s}537703 = 31° 59′ 2″16

D. et B. n° 1. 18 frimaire an 2.

Moyenne.	31° 59′ 3″19
r = 1′26389 y = 164° 52′ 38″	— 9″17
Centre	31° 58′ 54″02
	— 0″10
Horizon	31° 58′ 53″32

Entre Pithiviers et Bromeille.

20 789^{s}66725 39^{s}48336 = 35° 32′ 6″09

D. n° 1. 28 décembre 1792. Le clocher de Bromeille est terminé par un

Chapelle.

toit semblable à celui de Torfou. J'ai observé la pointe du pignon qui regarde Pithiviers.

8 31^{s}86925 39^{s}48365625 = 35° 32′ 7″05 F. n° 1.

Je suppose	35° 32′ 6″3
r = 1^{t}20833 y = 159° 53′ 38″	— 28″17
Centre	35° 31′ 38″13
	— 0″44
Horizon	35° 31′ 37″69

Pithiviers.

PITHIVIERS.

XXXVII.

Nous étions placés pour observer dans la lanterne au milieu de la flèche, sous la cloche de l'horloge; la lunette étoit élevée de 23^{t}3333 au-dessus du sol. Le point de mire étoit le même que le point de centre, et dH = 0.

DISTANCES AU ZÉNIT.

Clocher de Boiscommun.

8 800^{s}147 100^{s}018375 = 90° 0′ 59″5 (dans le ciel.)
D. et B. n° 1. Vent impétueux et froid.

Clocher de Bromeille.

6 600^{s}391 100^{s}065167 = 90° 3′ 31″1 D. n° 1.

Clocher de Chapelle.

6 600^{s}716 100^{s}11923 = 90° 6′ 26″6 (dans le ciel.) B. n° 1.

Pithiviers.

Clocher de Forêt.

6 600^{s}721 100^{s}120167 = 90° 6′ 29″3 (dans le ciel.) B. n° 1.

Tour de Méréville.

2 200^{s}150 100^{s}075 = 90° 4′ 3″ B. n°. 1.

Signal du Haut de Châtillon.

4 399^{s}800 99^{s}950 = 89° 57′ 18″ (dans le ciel.) D. et B. n° 1. Thermomètre — 0^{d}8.

Flèche d'Orléans.

6 600^{s}677 100^{s}112833 = 90° 6′ 5″6 (dans le ciel.) D. et B. n° 1. 25 brumaire an 2. La flèche paroissoit courte, ainsi je n'en ai pas observé la pointe.

Clocher de Neuville (lanterne de l'horloge.)

8 800^{s}438 100^{s}05475 = 90° 2′ 57″4 (dans le ciel.) D. et B. n° 1.

Flèche de Neuville.

8 800^{s}828 100^{s}1035 = 90° 5′ 35″3 (dans le ciel.) D. et B. n° 1.

ANGLES.

Entre Chapelle et Forêt.

20 1340^{s}32625 67^{s}0163125 = 60° 18′ 52″27 B. n° 1.
20 1340^{s}3005 67^{s}015025 = 60° 18′ 48″68

D. et B. n° 1. On voyoit mieux, et comme l'angle a été pris à deux observateurs, on n'avoit rien à craindre de la mobilité du plancher. Je m'en tiens à cette seconde série.

r = 0^{t}04167 y = 240° 19′ — 0″52

Centre	60° 18′ 48″16
	+ 0″43
Horizon	60° 18′ 48″59

Pithiviers.

Entre Boiscommun et Bromeille.

20 1377ˢ692 68ˢ8846 = 61° 59′ 46″10

B. n° 1. Cet angle doit être un peu trop petit, parce qu'au lieu de viser au pignon observé de Boiscommun, et qui se présente presque de face à Pithiviers, on a visé au milieu du clocher. L'erreur, au reste, doit être fort légère : on peut ajouter 1 ou 2″ à l'angle observé.

$r = 0^t06944$ $y = 0$	+ 1″4
Centre	61° 59′ 47″5
	— 0″2
Horizon	61° 59′ 47″48

Entre Boiscommun et Chapelle.

24 2451ˢ16075 1025ˢ316979 = 91° 55′ 6″70

B. n° 1. 1 brumaire. Vent impétueux ; Chapelle pâle, Boiscommun beau.

20 2048ˢ622 102ˢ311 = 91° 55′ 4″76

D. et B. n° 1. Je m'arrête à cette série par les raisons exposées ci-dessus.

$r = 0^t06944$ $y = 330°\ 4'\ 43''$	+ 1″87
Centre	91° 55′ 6″63
	+ 0″12
Horizon	91° 55′ 6″75

Entre Boiscommun et Chapelle	91° 55′ 6″75
Entre Boiscommun et Bromeille.	61° 59′ 47″48
Donc entre Chapelle et Bromeille	29° 55′ 19″00

Entre le signal de Châtillon et Boiscommun.

20 708ˢ5845 35ˢ429225 = 31° 53′ 10″69

D. et B. n° 1. 21 nivose an 2. Boiscommun un peu embrumé, visible cependant. Le signal se voit mieux. Vent froid et piquant.

$r = 0^t6667$ $y = 158°\ 11'\ 45''$	— 8″84
Centre	31° 53′ 1″85
	— 0″21
Horizon	31° 53′ 1″64

Pithiviers.

Entre Orléans et Boiscommun.

20 $162^{t}53215$ $81^{t}066075$ = 72° 57′ 34″08

D. et B. n° 1. 24 brumaire. Orléans très-foible : la flèche paroît fort longue.

20 $162^{t}53120$ $81^{t}0656$ = 72° 57′ 32″54

D. et B. n° 1. Horizon très-pur ; vent horrible. La flèche paroissoit plus courte.

Moyenne	72° 57′ 33″31
$r = 0^{t}05556$ $y = 324°$	+ 0″68
Centre	72° 57′ 33″99
	+ 0″01
Horizon	72° 57′ 34″0

Entre Neuville et Boiscommun.

20 $1879^{t}7665$ $93^{t}9883225$ = 84° 35′ 22″17

3 brumaire, $4^{h}\frac{1}{2}$.

20 $1879^{t}7495$ $93^{t}987475$ = 84° 35′ 19″42

5 brumaire. Vent très-violent.

	84° 35′ 20″8
$r = 0^{t}04167$ $y = 50° 25'$	— 0″1
Centre	84° 35′ 20″7
	+ 0″03
Horizon	84° 35′ 20″73

On peut comparer cet angle avec la somme des deux suivans observés vers 1740, et rapportés dans le livre de la *Méridienne vérifiée.*

Entre Neuville et la Courdieu . . . page 208.	39° 20′ 15″
Entre la Courdieu et Boiscommun . page 207.	45° 15′ 4″
Donc entre Neuville et Boiscommun	84° 35′ 19″

Pithiviers.

Entre la flèche de Neuville et Boiscommun.

20 1878t243 93t91215 = 84° 31′ 15″37

5 brumaire. Horizon très-pur ; objets très-beaux ; vent impétueux et très-incommode.

24 2253t8985 93t9124375 = 84° 31′ 16″30

6 brumaire. Vent violent.

La flèche et le clocher de l'horloge observés ci-dessus sont de la même église.

Moyenne	84° 31′ 15″83
	— 0″10
Centre	84° 31′ 15″73
	+ 0″08
Horizon	84° 31′ 15″81

Entre Forêt et Méréville.

10 3408t8175 3450t8175 = 30° 40′ 24″87

$r = 0^t39722$ $y = 149°\ 19'\ 35''$ — 4″39

Centre	30° 40′ 20″48
	— 0″75
Horizon	30° 40′ 19″73

Boiscommun.

BOISCOMMUN.

XXXVIII.

Nous étions, comme en 1740, dans la lanterne de l'horloge. La lunette étoit élevée de 18^t au-dessus du sol. Il restoit environ 1^t8333 au-dessus de la lunette.

Ainsi $dH = 1^t8333$.

Le bedeau de Boiscommun, qui avoit été témoin de

l'opération de 1740, nous a dit qu'on avoit monté le quart de cercle en dehors, en mettant des rouleaux sous la boîte, afin qu'elle glissât plus aisément sur les ardoises. En effet la trappe, par laquelle on entre dans la lanterne, s'est trouvée juste de la grandeur nécessaire pour laisser passer notre cercle qui étoit moitié plus petit que le quart de cercle de 1740. Boiscommun.

La lanterne est carrée, et elle a une toise environ de côté. Les huit soutiens de la partie supérieure nous ont empêché d'observer tout du centre.

DISTANCES AU ZÉNIT.

Clocher de Chapelle.

6 600ˢ984 100ˢ1640 = 90° 8′ 51″4 D. et B. n° 1.

Quand j'ai mesuré cette distance, le clocher se voyoit passablement bien; on distinguoit la tour carrée et la pyramide qui la termine. La pluie survint, et je ne pus passer le sixième angle. Deux jours après, le clocher de Chapelle, vu dans le brouillard, me parut singulièrement amplifié. A l'ordinaire il paroît moitié plus petit qu'un arbre qui se voit en même temps dans la lunette; ce jour-là il paroissoit un tiers plus grand, et gros à proportion. Frappé de ce changement, je fis les observations suivantes, à la fin desquelles le clocher paroissoit déja diminuer un peu.

10 100ˢ197 100ˢ1197 = 90° 6′ 27″8

Ci-dessus . . . . . 90° 8′ 51″4

Différence . . . . . 2′ 23″6

1 brumaire, 10$^{h}\frac{2}{3}$.

Lanterne de Pithiviers.

4 400ˢ410 100ˢ1025 = 90° 5′ 32″1

Signal de Châtillon.

10 999ˢ389 99ˢ9389 = 89° 56′ 42″04

1 nivose. Bar. 27^{p} 1^{l}5. Therm. + 0.04 = + 3^{d}2.

10 999ᵍ419 99ᵍ9419 = 89° 56′ 51″75

Boiscommun. 7 nivose. Bar. 27ᵖ 6ˡ7. Therm. + 0.05 = + 4ᵈ0.

Clocher de Châteauneuf.

10 100ᵍ8202 100ᵍ1202 = 90° 6′ 29″4

24 frimaire, 10ʰ $\frac{1}{2}$. Bar. 27ᵖ 3ˡ3. Therm. + 0.0933 = 5ᵈ6.

Châteauneuf un peu éclairé ; horizon médiocrement beau. On se servira de cette distance pour la réduction à l'horizon.

Coq de Châteauneuf.

10 100ᵍ5118 100ᵍ1118 = 90° 6′ 2″2

24 frimaire, 12ʰ $\frac{1}{4}$. Bar. 27ᵖ 1ˡ9. Therm. 0.099 = 7ᵈ92. A 1ʰ $\frac{1}{4}$ la distance étoit encore la même. Bar, 27ᵖ 1ˡ0. Therm. 0.065 = 1ᵈ32.

10 100ᵍ5073 100ᵍ1073 = 90° 5′ 47″65

A 2ʰ $\frac{1}{4}$. Bar. 27ᵖ 0ˡ5. Therm. 0.155 = + 9ᵈ2. D. et B. n° 1.

Le baromètre et le thermomètre étoient placés environ 1ᵗ8 au-dessous de la lunette.

Après ces observations je suis resté pendant une demi-heure à la lunette, pour voir si la réfraction ne changeroit pas la distance : je n'ai pas vu la moindre variation. Horizon très-pur, point de soleil.

10 100ᵍ5110 100ᵍ1110 = 90° 5′ 59″64

25 frimaire, 3ʰ $\frac{1}{4}$. Bar. 27ᵖ 4ˡ. Therm. + 0.11 = 8ᵈ8. Temps pluvieux ; horizon assez beau.

10 100ᵍ5074 100ᵍ1074 = 90° 5′ 47″98

27 frimaire, 4ʰ 10′. Bar. 27ᵖ 9ˡ5. Therm. + 0.085 = + 6ᵈ8. Horizon moins beau ; on voyoit pourtant bien.

10 100ᵍ5068 100ᵍ1068 = 90° 5′ 46″0

28 frimaire, 4ʰ 10′. Bar. 27ᵖ5. Therm. + 0.088 = + 7ᵈ04.

10 100ᵍ5099 100ᵍ1099 = 90° 5′ 56″1

29 frimaire, 3ʰ 45′. Bar. 27ᵖ 4ˡ5. Therm. + 0.08 = + 6ᵈ4. Horizon superbe.

10 100ᵍ5130 100ᵍ113 = 90° 6′ 6″1

30 frimaire, 3ʰ $\frac{1}{2}$. Bar. 27ᵖ 3ˡ. Therm. + 0.067 = 5ᵈ36. Brouillard humide.

10 $100^{g}5049$ $100^{g}1049$ $= 90°\ 5'\ 39''9$

1 nivose. Bar. $27^{p}\ 1^{l}5$. Therm. $+ 0.04 = + 3^{d}2$. Horizon passable. Boiscommun.

10 $100^{g}5000$ $100^{g}5100$ $= 90°\ 5'\ 24''$

2 nivose. Bar. $26^{p}\ 1^{l}0$. Therm. $+ 0.1 = + 8^{d}0$. Bel horizon.

Nota. Dans ces observations de thermomètre je prends pour unité l'intervalle entre la glace et l'eau bouillante. En multipliant les décimales par 80, on aura les degrés des thermomètres ordinaires.

Faîte de l'église.

10 $100^{g}5682$ $100^{g}1682$ $= 90°\ 9'\ 4''97$

30 frimaire, $3^{h}\ \frac{1}{2}$. Bar. $27^{p}\ 3^{l}$. Therm. $+ 0.045 = 3^{d}6$. Brouillard humide.

8 $801^{g}5262$ $100^{g}15775$ $= 90°\ 8'\ 31''11$

1 nivose, $4^{h}\ \frac{1}{4}$. Bar. $27^{p}\ 1^{l}5$. Therm. $+ 0.03 = + 2^{d}4$.

Clocher de Saint-Germain de Sulli.

10 $100^{g}1465$ $100^{g}1465$ $= 90°\ 7'\ 54''66$

Grande flèche dont la pointe est difficile à saisir.

$100^{g}1500$ Bas de la flèche.

Partie visible. $0^{g}0035$ $0^{g}0035$ $= 1'\ 53''4$

Clocher de Lorris.

6 $600^{g}650$ $100^{g}108333$ $= 90°\ 5'\ 51''$

Bar. $27^{p}\ 5^{l}1$. Therm. $+ 0.09 = 7^{d}2$.

ANGLES.

Entre Chapelle et Pithiviers.

20 $1246^{g}652$ $62^{g}3326$ $= 56°\ 5'\ 57''62$

D. et B. n° 1. 30 brumaire, à midi. Objets foibles, horizon embrumé.

20 $1246^{g}654$ $62^{g}3327$ $= 56°\ 5'\ 57''95$

D. et B. n° 1. $3^{h}\ \frac{1}{4}$. On voyoit plus mal encore.

30 18705018 62533375 = 56° 6′ 1″35

Boiscommun. D. et B. n° 1. 2 frimaire. On voyoit mieux. Pithiviers éclairé obliquement. L'angle est peut-être trop fort.

20 12465667 62533350 = 56° 6′ 0″54

Objets peu distincts, mais point de soleil. Cette dernière série est peut-être la plus sûre.

Moyenne	56°	5′	59″4
Je suppose	56°	6′	0″0
$r = 0^t08333$ $y = 303° 54'$		+	1″55
Centre	56°	6′	1″55
		+	0″39
Horizon	56°	6′	1″94

Entre Pithiviers et le signal de Châtillon.

20 11675807 75 58539038 75 = 52° 33′ 4″86

D. et B. n° 1.° 2 nivose, $2^h \frac{1}{2}$. Objets beaux, mais un peu éclairés.

24 14015368 75 58539096 46 = 52° 33′ 6″72

3 nivose, 3^h.

30 17515711 5 58°39038 33 = 52° 33′ 4″84

Pithiviers embrumé et par fois éclairé du soleil.

Moyenne	52°	33′	5″47
$r = 0^t06944$ $y = 210°$		—	0″08
Centre	52°	33′	5″39
		—	0″66
Horizon	52°	33′	4″73

Entre le signal de Châtillon et Châteauneuf.

20 13895464 5 69547322 5 = 62° 31′ 33″25

D. et B. n° 1. 2 nivose, $3^h \frac{1}{2}$. Objets beaux.

$r = 0^t125$ $y = 167° 28'$		—	4″52
Centre	62°	31′	28″73

Boiscommun.

22 1528g408 69g4730909 = 62° 31′ 32″81

D. et B. n° 1. 3 nivose, 4h.

$r = 0^t069444$ $y = 147° 28'$ — 2″12

Centre . . . . . 62° 31′ 30″69

20 1389g4635 69g473175 = 62° 31′ 33″09

7 nivose, 3h ½. Temps brumeux; Châteauneuf difficile à voir.

$r = 0^t06944$ $y = 142° 22'$ — 1″98

Centre . . . . . 62° 31′ 31″12

Moyenne . . . . . 62° 31′ 30″18

— 0″55

Horizon . . . . . 62° 31′ 29″63

Entre Pithiviers et Châteauneuf.

20 2557g29225 127g8646125 = 115° 4′ 41″34

D. et B. n° 1. 24 frimaire, midi. Horizon superbe; peu ou point de soleil.

20 2557g2775 127g863875 = 115° 4′ 38″96

3h. Bel horizon; point de soleil.

Moyenne . . . . . 115° 4′ 40″15

$r = 0^t08333$ $y = 122° 27' 40''$ — 2″81

Centre . . . . . 115° 4′ 37″34

+ 0″84

Horizon . . . . . 115° 4′ 38″18

Entre Pithiviers et Châtillon, à l'horizon	52° 33′ 4″73
Entre Châtillon et Châteauneuf	62° 31′ 29″63
Donc entre Pithiviers et Châteauneuf	115° 4′ 34″36
Observation directe	115° 4′ 38″18
Différence	3″82

La différence vient probablement de la difficulté qu'il y a à observer la lanterne de Pithiviers.

Boiscommun.

Entre Châteauneuf et Lorris.

20 1402g51075 70g125375 = 63° 6′ 46″2

D. et B. n° 1. 28 frimaire, 3h ¾. Bel horizon; grand vent.

$r = 0^t0125$ $y = 281° 53' 7''$ + 3″24

Centre . . . . . 63° 6′ 49″44

+ 0″37

Horizon . . . . . 63° 6′ 49″81

On peut observer les trois angles du triangle entre Boiscommun, Châteauneuf et Lorris, quoique en 1740 on ait conclu l'angle à Lorris. Il est vrai que la trappe de la lanterne est si étroite que nous n'aurions pu y faire entrer que le plus petit de nos deux cercles.

Entre Saint-Germain de Sulli et Lorris.

20 731g87625 36g5938125 = 32g 56′ 3″95

29 frimaire, 3h. Nous avons pris ces angles lorsque je cherchois à me dispenser du signal de Châtillon.

$r = 0^t0555$ $y = 297°$ + 0″65

Centre . . . . . 32° 56′ 4″6

Haut de Chatillon.

HAUT DE CHATILLON.

XXXIX.

L'IMPOSSIBILITÉ absolue d'observer de Pithiviers et Boiscommun le clocher de la Courdieu, employé en 1740, et couvert aujourd'hui par des arbres très-élevés, m'a forcé de chercher un point assez haut pour être aperçu à la fois de Pithiviers, Boiscommun, Châteauneuf et Orléans, malgré les arbres de la forêt. Je n'ai pu trouver aucun clocher qui réunît ces conditions. On

m'avoit d'abord indiqué le Haut de Châtillon, mais il est tout couvert de chênes fort élevés, et il falloit y construire un signal fort dispendieux, qui, dans les circonstances où nous étions, devoit répandre l'alarme dans les environs. Ces considérations, et quelques autres aussi puissantes, me portèrent à essayer s'il ne seroit pas possible de former une autre suite de triangles en abandonnant la station d'Orléans. Je visitai d'abord le Haut du Turc où l'on avoit observé en 1740; il présentoit encore plus de difficulté que celui de Châtillon. Je trouvai ensuite qu'on pouvoit faire un beau triangle entre Chapelle, Montargis et Boiscommun; un autre entre Montargis, Boiscommun et Lorris; un troisième entre Boiscommun, Lorris et Châteauneuf, et un quatrième enfin entre Boiscommun, Châteauneuf et Saint-Germain de Sulli-sur-Loire. Pour achever, il auroit fallu que de Sulli on pût voir le clocher de Vouzon. Je n'ai pu l'apercevoir; il est vrai que l'horizon n'étoit pas bien clair, mais une montagne voisine m'a fait perdre tout espoir. Je fus donc contraint de revenir à Châtillon. Je fis construire un signal de 10^t667 de hauteur. Le quatrième étage, où étoit notre cercle, étoit un carré de 1^t08 de côté. Le signal se terminoit par une pyramide quadrangulaire dont les faces étoient couvertes de planches. La lunette étoit à 8^t50 de terre, et conséquemment $dH = 2^t167$.

Haut de Châtillon.

Au Haut de Châtillon est une petite ferme et un champ cultivé, tout le reste est couvert d'arbres. Le long de ce champ passe le chemin de Pithiviers à Châteauneuf. Le signal étoit entre ce chemin et la lisière du bois. Ce

chemin est traversé par un sentier qui mène à la ferme. Du sentier jusqu'à l'endroit du chemin où répondoit le centre de notre signal, j'ai compté 53 pas; et de cet endroit à celui où finit le champ, et où l'on rentre dans le bois, j'en ai compté $52\frac{1}{2}$.

Haut de Châtillon.

Au milieu de la base on avoit enfoncé un piquet. Le fil à plomb abaissé du sommet tomboit 0^t056 plus loin, un peu à gauche de la direction à Châteauneuf; j'y ai fait enfoncer un second piquet.

Cette station fut commencée le 12 nivose an 2; elle fut très-pénible. J'y reçus l'avis d'un arrêté du comité de salut public, qui m'ordonnoit d'interrompre mes opérations. Je pris sur moi de les continuer jusqu'aux clochers de Châteauneuf et d'Orléans, afin qu'on pût les reprendre, quand on le jugeroit à propos, à ces deux points qu'on étoit sûr de retrouver en tout temps.

DISTANCES AU ZÉNIT.

Clocher de Boiscommun.

6 600^s433 $100^s072167 = 90°\ 3'\ 53''8$ (dans le ciel.) D. et B. n° 1. 12 nivose, $1^h\frac{1}{2}$. Therm. $-0.01 = -0^d8$.

Lanterne de Pithiviers.

8 801^s164 $100^s1455 = 90°\ 7'\ 51''4$ (dans le ciel.) D. et B. n° 1. 12 nivose, $1^h\frac{1}{4}$. On voit difficilement.

Tours d'Orléans.

8 800^s877 $100^s109625 = 90°\ 5'\ 55''2$ (dans le ciel.) D. et B. n° 1. 12 nivose, 1^h. Therm. $+0.04 = +0^d32$.

Flèche d'Orléans.

Haut de Châtillon.

10 1000s861 1005o861 = 90° 4′ 38″96 (dans le ciel.) D. et B. n° 1.
17 nivose. Therm. — 0.04 = — 0d32.

Faîte de l'église.

10 1001s740 1005s174 = 90° 9′ 23″76 (dans le ciel.)

Longueur de la flèche = *tang.* 4′ 44″80 × 15617t = 21t663.
17 nivose. Therm. — 0.04 = — 0d32.

Clocher de Châteauneuf.

6 600s798 1005s133 = 90° 7′ 10″9 (dans le ciel.)
15 nivose, 1h ¼. Therm. + 0d01. D. et B. n° 1.

ANGLES.

Entre Boiscommun et Pithiviers.

20 2123s63425 1065s817125 = 95° 33′ 48″71
D. et B. n° 1. Midi. Un peu de brume; Pithiviers éclairé, mais en face.

16 1698s87733 1065s179833 = 95° 35′ 42″66
Même jour, 3h ½. Un peu de vent; Pithiviers éclairé obliquement, et très-difficile à observer.

Je ne réponds pas tout-à-fait de la correction : cette série est très-incertaine.

Correction du soleil, environ + 10″05

Angle corrigé . . . . . 95° 35′ 53″71

20 2123s6445 1065s82225 = 95° 33′ 50″41
15 nivose. Objets beaux; point de soleil. On peut s'en tenir à cette série.

Moyenne . . . . . 95° 33′ 50″77
+ 0.60

Horizon . . . . . 95° 33′ 51″37

Haut de Châtillon.

Entre Châteauneuf et Boiscommun.

20 20066ˢ75366 103ˢ33376833 = 93° 0′ 14″1
En s'arrêtant au 18e angle . . . 93° 0′ 15″48

Grand vent qui agitoit le signal et l'instrument. Horizon très-pur. Le 20e angle est moins sûr que les autres.

20 20066ˢ769 103ˢ33845 = 93° 0′ 16″58 D. et B. n° 4.

Moyenne	93°	0′	16″03
		+	0″53
Horizon	93°	0′	16″56

Entre la flèche d'Orléans et Châteauneuf.

20 112ˢ54525 56ˢ07726̇25 = 50° 28′ 10″33

Orléans foible, Châteauneuf beau.

40 224ˢ033667 56ˢ07584144 = 50° 28′ 5″73

Horizon très-pur; point de soléil. Orléans se voit beaucoup mieux.

Les 30 premiers donnent	50°	28′	6″03
Les 20 derniers	50°	28′	6″40
Milieu entre les 60 angles . . .	50°	28′	7″26
$r = 0^{t}100694$ $y = 70°\ 4'\ 59''$		—	0″74
Centre	50°	28′	6″52
		+	0″19
Horizon	50°	28′	6″71

Châteauneuf.

CHATEAUNEUF.

XL.

La lanterne qui termine le clocher de Châteauneuf étoit trop embarrassée pour y placer notre cercle. J'ai fait construire un échafaud sur la partie supérieure du

béfroi, et j'y ai fait tomber un fil à plomb du centre de la lanterne. Châteauneuf.

La lunette étoit au-dessus du sol de 13t333
De là jusqu'à la cloche qui est dans
la lanterne . . . . . 5t166 = *dH.*

DISTANCES AU ZÉNIT.

Clocher de Boiscommun.

6 600s064 100s010667 = 90° 0′ 34″56 (dans le ciel.)
30 nivose an 2, $2^h\frac{1}{2}$.

Signal de Châtillon.

6 599s723 99s953833 = 89° 57′ 30″4 (dans le ciel.)

Tours d'Orléans.

6 599s878 99s979667 = 89° 58′ 54″1 (dans le ciel.)
La flèche se projettoit sur les tours, et il n'étoit pas souvent facile de la distinguer. La boule qui termine cette flèche s'élève au-dessus des tours.

Clocher de Vouzon.

6 600s269 100s044833 = 90° 2′ 25″3
11 frimaire an 4. On ne voit guère que la pyramide d'ardoises de ce clocher.

ANGLES.

Entre Boiscommun et le signal de Châtillon.

40 108s863 27s190925 = 24° 28′ 18″6
D. puis B. n° 1. Objets foibles en commençant. On les a vus de mieux en mieux depuis le 10e angle jusqu'au 40e.

r = 1′66898 y = 213″ — 6″74

Centre . . . . . 24° 28′ 11″86

— 0″19

Horizon . . . . . 24° 28′ 11″67
Ou mieux . . . . . 24° 28′ 12″3
Les 30 derniers angles donnent 0″6 de plus que les 40.

Châteauneuf.

Entre le signal de Châtillon et la flèche d'Orléans.

20 1946g5097 97g3264875 = 87° 35′ 37″8

30 nivose an 3. Bel horizon ; mais il est difficile de distinguer la flèche d'avec les tours, qui ont beaucoup de parties en relief.

Entre le signal de Châtillon et la boule de la flèche d'Orléans.

30 2919g850 97g32833 = 87° 35′ 43″8

D. et B. n° 1. 1 pluviose an 2. Orléans très-difficile à voir.

20 1946g5505 97g327525 = 87° 35′ 41″2

Orléans éclairé obliquement, ainsi que dans la série précédente.

Moyenne	87° 35′ 42″5
r = 1t30555. y = 144° 13′ 43″	— 33″33
Centre	87° 35′ 9″17
	+ 0″06
Horizon	87° 35′ 9″23

Entre Orléans et Vouzon.

20 1640g099 82g00495 = 73° 48′ 16″04

11 frimaire an 4. Bellet visoit à Orléans et moi à Vouzon. Il étoit incommode de changer de place.

20 1640g13025 82g0065125 = 73° 48′ 21″1

Je visois à Orléans, Bellet à Vouzon.

20 1640g11375 82g0056875 = 73° 48′ 18″43

Bellet visoit à Orléans.

Nous n'étions pas d'accord sur la manière d'observer Orléans. Je m'en tiens à la seconde série, dans laquelle je visois à Orléans, qui d'ailleurs se voyoit mieux pendant que je l'observois.

r = 0t36806 y = 130° 9′ 9″	— 6″74
Centre	73° 48′ 14″36
	— 0″08
Horizon	73° 48′ 14″28

ORLÉANS.

Orléans.

XLI.

Flèche de l'église Sainte-Croix, premier étage.

Hauteur du faîte de l'église	23^t
Longueur de la flèche	21^{t}6667
Hauteur de la boule	44^{t}6667
dH =	19^{t}5

La flèche est un octogone dont le diamètre est de 5^t à la base : il est assez difficile d'en déterminer le centre avec précision. J'ai fait tout le tour de l'église pour examiner si la flèche penchoit de quelque côté. Je n'y ai remarqué aucune inclinaison ; cependant, comme elle a près de 22^t de hauteur, il n'est pas probable qu'elle soit bien exactement droite. La boule qui la termine est un peu trop grosse pour être un signal bien sûr. Elle portoit autrefois une croix qui auroit été plus commode à observer ; on l'avoit remplacée par un gros bonnet rouge, porté par une tige qui avoit une inclinaison très-sensible.

Je n'ai pu voir Boiscommun et Pithiviers ni de la première, ni de la seconde galerie ; la troisième étoit embarrassée par les échafauds qui avoient servi à monter le bonnet rouge, et je n'aurois pu y placer mon cercle.

Cette station, commencée en brumaire an 2, n'a été

Orléans. continuée qu'en frimaire an 4, pour la raison rapportée à l'article de Châtillon.

DISTANCES AU ZÉNIT.

Clocher de Châteauneuf.

10 1000s887 100s0887 = 90° 4′ 47″4 (dans le ciel.) D. et B. n°. 1.

Signal de Châtillon.

2 200s125 100s0625 = 90° 3′ 22″5

D. et B. n°. 1. 3 pluviose. Au coucher du soleil : il se pourroit, par cette raison, que la distance fût trop foible de 2′ environ.

Clocher de Chaumont.

12 1201s176 100s098 = 90° 5′ 17″5 (dans le ciel.)

D. et B. n°. 1. 8 frimaire, 4h. Cette distance pourroit être trop foible.

2 200s240 100s120 = 90° 5′ 26″8

24 messidor an 4. La pluie empêche de continuer.

Clocher de Vouzon.

10 1000s969 100s0969 = 90° 5′ 14″ (dans le ciel.) D. et B. n°. 1.

Clocher de la Courdieu.

10 1001s021 100s1021 = 90° 5′ 31″

Flèche très-aiguë, qui paroît plus ou moins longue, selon qu'elle est éclairée.

ANGLES.

Entre Châteauneuf et le signal de Châtillon.

16 745s7915 466s1953125 = 41° 57′ 2″66

3 pluviose an 2, 4h ¼. Horizon superbe. La nuit n'a pas permis d'aller plus loin. Le 16e angle est même douteux ; on peut s'arrêter au 14e.

Le temps s'est mis à la pluie. Je n'ai pu reprendre cet angle : un arrêté du comité de salut public me rappeloit à Paris depuis un mois ; je ne pouvois plus long-temps différer d'obéir.

Orléans.

Les 14 premiers donnent . . .	41° 57′ 3″59
$r = 1^t7604$ $y = 156°$ 6′ 18″	— 18″75
Centre	41° 56′ 44″84
	+ 0″10
Horizon	41° 56′ 44″94

Entre Châteauneuf et la Courdieu.

24 1034g00675 43g0836145 = 38° 46′ 30″9

D. et B. n° 1. Horizon un peu embrumé.

20 861g681 43g08405 = 38° 46′ 32″3

D. et B. n° 1. La Courdieu peu visible.

Moyenne	38° 46′ 31″6
$r = 1^t7581$ $y = 159°$ 3′ 2″	— 19″51
Centre	38° 46′ 12″09
	+ 0″16
Horizon	38° 46′ 12″25

En 1740 on a trouvé 1″25 de plus. La flèche n'étoit plus la même : l'ancienne avoit été enlevée par un ouragan.

Entre Vouzon et Châteauneuf.

20 1299g02025 64g9510125 = 58° 27′ 21″28

D. et B n° 1. Horizon un peu embrumé.

20 1299g0105 64g950525 = 58° 27′ 19″70

D. et B. n° 1. On voit mieux. On pourroit s'en tenir à la seconde série, ou supposer 58° 27′ 20″0.

Moyenne	58° 27′ 20″5
$r = 0^t3333$ $y = 325°$ 38′ 49″	+ 5″01
Centre	58° 27′ 25″51
	+ 0″24
Horizon	58° 27′ 25″75

Orléans.

Entre Chaumont et Vouzon.

22 540s91275 24s5869432 = 22° 7′ 41″7

D. et B. n° 1. Un peu de brume ; on voyoit pourtant assez bien.

20 491s732 24s5866 = 22° 7′ 40″58

D. n° 1. Chaumont quelquefois foible, d'autrefois noir, et d'autres blanc.

Le citoyen Bellet, ayant continué la série précédente jusqu'à 36 angles, a trouvé pour résultat général de ses observations, jointes aux miennes :

36 885s137 24s587138 = 22° 7′ 42″33

Milieu entre toutes les observations . . . 22° 7′ 42″0

$r = 1^t7708$ $y = 116°\ 0'\ 52''$ — 6″20

Centre . . . . . 22° 7′ 35″8

+ 0″1

Horizon . . . . . 22° 7′ 35″9

Vouzon.

VOUZON.

XLII.

Le clocher de Vouzon est une tour presque carrée, surmontée d'une pyramide quadrangulaire en ardoises. Nous avons observé partie à l'étage des cloches, et partie sur la première enrayure, c'est-à-dire sur la base de la pyramide. Pour la première position $dH = 7^t8333$, et pour la seconde $dH = 4^t167$. La hauteur totale du clocher 18^t167.

A la première enrayure je réduisois les angles au milieu de la poutre verticale qui renferme l'axe de la pyramide.

A l'étage des cloches qui est embarrassé de charpente,

je déterminois ma position relativement au centre par des perpendiculaires *Op* et *On* (*fig.* 11) abaissées du centre de l'instrument sur les murs *BC* et *CD*. Les côtés *AD* et *BC* étoient de 3t2083; *AB* et *CD* de 3t0833. La ligne *pOq* parallèle à *CD* fesoit, avec la direction à Orléans, un angle $pOa = Oab = 73^{\circ}\ 55'\ 4''$.

Vouzon.

On avoit $tang.\ mOK = \frac{Km}{mO} = \frac{\frac{1}{2}BC - On}{\frac{1}{2}CD - Op}$;

$$OK = mO\ sec.\ mOK$$
$$= KM\ cosec.\ mOK = r.$$

DISTANCES AU ZÉNIT.

Clocher de Châteauneuf.

1° 1001t050 1001t105 = 90° 5' 40" (dans le ciel.)
D. et B. n°. 1. 24 brumaire an 4. Tantôt noir, tantôt éclairé, et alors difficile.

Flèche d'Orléans.

1° 1000t484 1001t0484 = 90° 2' 36"8 (dans le ciel.)
D. et B. n°. 1. On voit la flèche toute entière, bien séparée des tours. Dans les dernières observations on voyoit bien la boule.

Clocher de Chaumont.

1° 999t569 999t9569 = 89° 57' 40"4
D. et B. n°. 1. On voit le clocher tout entier dans le ciel. J'ai pris le haut de la flèche au pied du support de la girouette.

Les trois distances précédentes ont été observées à l'étage des cloches.

Clocher de Soême.

1° 1001t242 1001t1242 = 90° 6' 42"4 (en terre.) D. et B. n°. 1. Soême étoit très-foible : j'ai observé un arbre voisin, et qui a même hauteur à peu près. On peut supposer 90° 6' 50", ou, si l'on veut, 90° 7' pour Soême.

Vouzon.

Même distance, angles simples.

5 05a99 100s0598 D. et B. n° 1.
Correction du niveau 0s0644 = 0° 3′ 28″7

Signal d'Ennordre.

5 0s1131 100s0262 (en terre.)
Correction du niveau + 0s0644
100s0906 = 90° 4′ 53″5

Le signal étoit si foible que j'ai observé un arbre voisin.

Clocher de Sainte-Montaine.

4 0s0053 100s01325 (en terre.) D. et B. n°. 1.
Correction du niveau + 0s0644
100s07765 = 90° 4′ 11″6

Signal d'Oison.

4 399s660 99s9150 D. et B. n°. 1.
Correction du niveau + 0s644
99s9794 = 89° 58′ 53″3

Ces cinq distances ont été prises en haut à la base de la pyramide; les quatre dernières ont été observées par des angles simples, à cause de l'obliquité de la direction; car, pour observer des angles doubles, il faut une ouverture = o°1389 *sécante obliquité*, à moins de changer l'instrument de place toutes les fois qu'on le retourne; ce qui nous est arrivé quelquefois, mais n'est pas toujours possible.

ANGLES.

Entre Châteauneuf et Orléans.

20 1060s945 53s04725 = 47° 44′ 33″09

D. et B. n° 1. 24 brumaire, 1h ½. Châteauneuf d'abord difficile, puis tout noir et bon à observer.

20 1060ˢ94275 53ˢ0471375 = 47° 44′ 32″73

Châteauneuf et Orléans éclairés du soleil, mais peu obliquement. On voyoit par fois la boule dorée d'Orléans : alors c'est elle qu'on a observée. Vouzon.

Moyenne . . . . . 47° 44′ 32″91

r et y ont été déterminés par les distances perpendiculaires aux deux murs voisins. (Voyez *fig.* 11.) On avoit pour la première série $On = 0^t65278$ et $Op = 0^t96180$, d'où $r = 1^t1142$, $y = 195° 16′ 44″$, et la réduction au centre $-10″879$. Pour la seconde série on avoit $On = 0^t63194$, $Op = 0^t96527$, d'où $r = 1^t1303$, $y = 194° 34′ 42″$, et la réduction $-11″118$.

Ainsi par un milieu, réduction . — 11″00

Centre . . . . . 47° 44′ 21″91

+ 0″03

Horizon . . . . . 47° 44′ 21″94

Entre Orléans et Chaumont.

20 1947ˢ957 97ˢ39785 = 87° 39′ 29″03

D. et B. n° 1. 24 brumaire. Orléans foible en commençant ; mais ensuite objets beaux et point de soleil. $On = 0^t66667$, $Op = 0^t76389$.

Ainsi $r = 1^t21815$ $y = 115° 56′ 28″$ — 42″51

Centre . . . . . 87° 38′ 46″52

20 1947ˢ91475 97ˢ39573375 = 87° 39′ 22″19

25 brumaire. Orléans et Chaumont éclairés du soleil ; mais de la même manière. Le cercle placé comme à la seconde des deux séries de l'angle précédent.

Ainsi $r = 1^t1303$ $y = 106° 55′ 20″$ — 39″38

87° 38′ 42″81

Moyenne . . . . . 87° 38′ 44″66

— 0″11

Horizon . . . . . 87° 38′ 44″55

La réduction au centre est ici d'environ 6″ pour 0^t17 de distance au centre, et l'on n'est pas sûr de cette distance à 0^t04 ou 0^t05 près : ainsi cet angle pourroit être trop fort ou trop foible de quelques secondes ; mais peu importe, le sinus ne variera pas sensiblement.

Vouzon.

Entre Chaumont et Soême.

20 2104g1855 105g209275 = 94° 41′ 18″041

D. et B. n° 1. 27 brumaire, 1h. Chaumont très-beau, Soême beaucoup moins. Grand vent qui agite l'instrument.

20 2104g179 105g20895 = 94° 41′ 16″998

30 brumaire, 1h. Soême un peu foible, Chaumont superbe. On pourroit s'en tenir à la seconde série, et retrancher par conséquent 0″5 des angles réduits.

Cet angle a été pris en haut, sur la base de la pyramide.

Milieu	94° 41′ 17″5
$r = 1^t60823$ $y = 115° 3' 28''$	— 51″88
Centre	94° 40′ 25″62
	— 0″21
Horizon	94° 40′ 25″41

Entre Soême et le signal d'Ennordre.

14 301g548 21g539143 = 19° 23′ 6″8

D. et B. n° 1. 29 brumaire, midi. On n'a pu aller plus loin. Cet angle est fort douteux, mais il est inutile.

Cet angle a été observé en haut.

$r = 1^t4464$ $y = 122° 41' 36''$	+ 1″25
Centre	19° 23′ 8″05
	— 0″02
Horizon	19° 23′ 8″03

Entre Soême et Sainte-Montaine.

20 556g89225 27g8446125 = 25° 3′ 36″54

D. n° 1. 27 brumaire, 2h ½. Sainte-Montaine foible en commençant. Bellet a continué jusqu'à 30, et l'angle a sensiblement augmenté, comme on voit ci-après. Sainte-Montaine étoit toujours foible, et le vent étoit augmenté. Je crois que je ferois mieux de m'en tenir à mes observations et de diminuer

de 2″34 les angles réduits. L'erreur du triangle seroit considérablement diminuée.

Cet angle a été observé en haut. Vernon.

30 885s360 27s84533 = 25° 3′ 38″88

$r = 1'4297$ $y = 22°\ 46'\ 59''$ + 10″15

Centre	25° 3′ 49″03
	+ 0″02
Horizon	25° 3′ 49″05

Entre Soême et le signal d'Oison.

20 908s503 45s42515 = 40° 52′ 57″486

Soême éclairé obliquement, pâle et difficile. Oison le plus souvent éclairé, quelquefois noir, et alors presque invisible. Angle très-douteux et devenu inutile : il a été observé en haut.

$r = 0'91998$ $y = 17°\ 51'\ 43''$ + 10″96

Centre	40° 53′ 8″45
	— 0″67
Horizon	40° 53′ 7″78

Entre le signal d'Oison et Châteauneuf.

12 1187s414 98s95s1667 = 89° 3′ 21″78

D. et B. n° 1. 25 brumaire. Le signal quelquefois brillant et facile, quelquefois très-foible, et enfin invisible.

20 1979s0215 98s95s1075 = 89° 30′ 21″48

D. et B. n° 1. 26 brumaire, 3ᵉ j. Cet angle a été pris en bas : il est devenu inutile. $On = 0'67361$; $Op = 1'65972$.

Moyenne	89° 3′ 21″63
$r = 0'93802$ $y = 204°\ 25'\ 45''$	— 2″96
Centre	89° 3′ 18″67
	— 0″11
Horizon	89° 3′ 18″56

La lanterne porte une flèche assez haute, et qui paroît assez droite; je n'ai pu en mesurer directement la hauteur, que j'ai estimée de 6 à 7^t. Je me proposois de la déterminer comme j'ai fait pour les flèches d'Amiens et d'Orléans, par des distances au zénit prises dans les stations voisines : le temps n'étoit pas assez clair pour reconnoître la place de la lanterne; je n'ai pu l'observer que de Soême. Cette observation, comparée à celles que j'ai faites à Orléans et Vouzon du sommet de la flèche, donne 5 à 6^t pour la hauteur de la flèche au-dessus de la lanterne. Ainsi l'on peut porter à 22^t la hauteur totale du clocher au-dessus du sol; car le bas de la lanterne est élevé de 15^t4. L'étage des cloches est moins haut de 7^t4. Ainsi $dH = 14^t$ environ.

Le mur qui regarde Orléans, ou AD (*fig.* 12), a de largeur intérieurement . . . . . 2^t7228

Le mur opposé BC a . . . . . 2^t75

Le mur qui regarde Vouzon ou AB a de largeur . . . . . 2^t9583

Le mur opposé CD . . . . . 2^t9444

J'ai supposé par un milieu $AD = BC = 2^t7361$

$AB = CD = 2^t9514$

L'angle $VOq = BVO = 75^o\ 19'\ 37''$.

Cet angle, avec les distances Op, On, aux deux murs, sert à calculer la ligne $OK = r$ et les angles y qu'elle fait avec les directions à Soême, Vouzon et Orléans, ainsi qu'il a été dit page 181.

Vezeau.

Tour de l'horizon.

Entre Châteauneuf et Orléans	47°	44′	21″94
Entre Oison et Châteauneuf	89°	3′	18″56
Entre Soême et Oison	40°	53′	7″78
Entre Chaumont et Soême	94°	40′	25″41
Entre Orléans et Chaumont	87°	38′	44″55
	359°	59′	58″24
Erreur			1″76

Chaumont.

CHAUMONT.

XLIII.

Le clocher de Chaumont est une tour presque carrée, surmontée d'un toit semblable à celui d'Arvillers. Ce toit renferme une pyramide hexagonale irrégulière, mais symmétrique, qui se termine par une lanterne de même forme, et toute à jour : elle est immédiatement au-dessus du faîte du toit. C'est là sans doute qu'on a observé en 1740, et mon intention étoit d'en faire de même; mais, pendant tout le temps de cette station, il a soufflé un vent froid et impétueux qui nous a forcés de chercher un abri dans la tour, à l'étage des cloches. Autant que nous avons pu voir, l'axe de la pyramide est le même que celui de la tour, et j'ai réduit les angles observés, au centre du quadrilatère formé par les quatre murs; j'ai déterminé la position du cercle par rapport à ce centre, en menant des perpendiculaires aux murs voisins.

La lanterne porte une flèche assez haute, et qui paroît assez droite; je n'ai pu en mesurer directement la hauteur, que j'ai estimée de 6 à 7^t. Je me proposois de la déterminer comme j'ai fait pour les flèches d'Amiens et d'Orléans, par des distances au zénit prises dans les stations voisines : le temps n'étoit pas assez clair pour reconnoître la place de la lanterne; je n'ai pu l'observer que de Soême. Cette observation, comparée à celles que j'ai faites à Orléans et Vouzon du sommet de la flèche, donne 5 à 6^t pour la hauteur de la flèche au-dessus de la lanterne. Ainsi l'on peut porter à 22^t la hauteur totale du clocher au-dessus du sol; car le bas de la lanterne est élevé de 15^{t}4. L'étage des cloches est moins haut de 7^{t}4. Ainsi $dH = 14^t$ environ.

Le mur qui regarde Orléans, ou AD (*fig.* 12), a de largeur intérieurement . . . . . 2^{t}7228

Le mur opposé BC a . . . . . 2^{t}75

Le mur qui regarde Vouzon ou AB a de largeur . . . . . 2^{t}9583

Le mur opposé CD . . . . . 2^{t}9444

J'ai supposé par un milieu $AD = BC = 2^t7361$

$AB = CD = 2^t9514$

L'angle $VOq = BVO = 75^o\ 19'\ 37''$.

Cet angle, avec les distances Op, On, aux deux murs, sert à calculer la ligne $OK = r$ et les angles y qu'elle fait avec les directions à Soême, Vouzon et Orléans, ainsi qu'il a été dit page 181.

Chemin.

DISTANCES AU ZÉNIT.

Clocher de Vouzon.

10 ° 999g250 99g9250 = 89° 55′ 57″ (dans le ciel.)

D. et B. n° 1. On voit le clocher presque jusqu'au pied. On distingue la tourelle de l'escalier, le coq et son support. Beaucoup de vent.

La même par les angles simples.

5 399g288 99g8576

Correction du niveau . . . + 0g0674 = 0° 3′ 38″4

Flèche d'Orléans.

10 1000g478 100g0478 = 90° 2′ 34″9

D. n° 1. On voit la flèche en entier, dans le ciel, et bien séparée des tours. On ne distinguoit pas la boule : le point observé est un peu plus élevé que les tours. Beaucoup de vent.

Clocher de Soême.

3 0g078 100g026

Correction du niveau . . . + 0g0674

100g0934 = 90° 5′ 2″6 (en terre.)

D. n° 1. On voit une bonne partie du clocher, mais point l'église. Beaucoup de vent ; pointe très-difficile à observer.

ANGLES.

Entre Vouzon et Orléans.

20 1560g589 78g02945 = 70° 13′ 35″42

3 frimaire, $2^h \frac{1}{2}$. Orléans beau, Vouzon superbe ; mais grand vent qui agite l'instrument.

20 1560g58675 78g0293375 = 70° 13′ 35″05

Moyenne . . . . . 70° 13′ 35″24

Distance au mur qui regarde Soême, ou *Op* (*fig.* 12.) . . . 1t1944

Distance au mur opposé à celui qui regarde Vouzon, ou *On* . 0t7153

r = 0t71079 y = 298° 24′ 32″ + 11″28

Centre . . . . . 70° 13′ 46″52

— 0″26

Horizon . . . . . 70° 13′ 46″26

Chaumont.

Entre Soême et Vouzon.

20 1296g000 64g8000 = 58° 19′ 12″0

D. et B. n° 1. 3 frimaire, 0h ½. Objets très-beaux; point de soleil, beaucoup de vent : mais nous étions à l'abri.

20 1295g9915 64g799575 = 58° 19′ 10″6

D. et B. n° 1. 5 frimaire. Vouzon beau, Soême passable; point de soleil.

Moyenne . . . . . 58° 19′ 11″3

Distance au mur qui regarde Soême 0t4028

Distance au mur opposé à celui qui regarde Vouzon 0t4722

r = 1t3977 y = 35° 27′ 57″ — 5″78

Centre . . . . . 58° 19′ 5″52

— 0″63

Horizon . . . . . 58° 19′ 4″89

SOÊME.

Soême.

XLIV.

Le clocher de Soême est une flèche octogone, étroite et longue. Nous nous sommes placés à la seconde enrayure, à 10t2 au-dessus du sol de l'église; la flèche

8ème.

Entre les signaux de Méri et d'Ennordre.

20 78os53675 39os02683 75 = 35° 7′ 26″95

D. et B. n° 1. 11 brumaire, $2^h\frac{1}{2}$ — 5^h. Mauvais temps. Nous n'avons pas repris cet angle, qui n'est pas nécessaire.

$r = 0'40046$ $y = 209°\ 31'\ 20''$ — 0″82

Centre	35° 7′ 26″13
	+ 0″32
Horizon	35° 7′ 26″45

Entre le signal d'Ennordre et Vouzon.

20 2873os07875 143os65393 75 = 129° 17′ 18″76

Ou bien, en rejetant une mauvaise observ. 129° 17′ 19″78

11 brumaire, 1^h. Au commencement Vouzon étoit difficile et Ennordre éclairé obliquement.

20 2873os09175 143os65458 75 = 129° 17′ 20″86

15 brumaire. Vouzon foible, Ennordre éclairé obliquement; mais on s'est dirigé, autant qu'on a pu, sur l'arrête qui séparoit la partie obscure de la partie éclairée.

20 2873os11775 143os65588 75 = 129° 17′ 25″08

16 brumaire, 2^h. Vouzon foible et pâle. On visoit à la partie éclairée d'Ennordre: ainsi cet angle est trop grand et a besoin d'une réduction de 4″18. (Voyez page suivante.) Il sera donc de 129° 17′ 20″9

Par un milieu, je le suppose de . . . . 129° 17′ 20″0

129° 17′ 20″

$r = 0'400463$ $y = 80°\ 14'\ 1''$ — 12″37

Centre	129° 17′ 7″63
	+ 0″32
Horizon	129° 17′ 7″95

Cet angle n'a été pris que pour vérifier les deux suivans; mais il n'est pas assez sûr. Si Vouzon étoit aussi éclairé, comme il est très-probable, cet angle doit être trop petit.

Soême.

Entre le signal d'Ennordre et Sainte-Montaine.

20 768s519 38s42595 = 34° 35′ 0″08

D. et B. n° 1. 13 brumaire, 11h ½. Signal d'Ennordre éclairé obliquement. On se dirigeoit, autant qu'on pouvoit, au milieu de la partie blanche et de la noire; mais ce milieu n'est pas le milieu du signal.

$$\text{Correction} = \frac{0^t0914 \; sin.\; 65^\circ\; 41'\; 30''}{7491^t \; sin.\; 1''} \qquad - \; 2''29$$

34° 34′ 57″79

20 768s50475 38s4252375 = 34° 34′ 57″77

14 brumaire. Ennordre éclairé obliquement. On visoit à la partie supérieure du signal.

En rejetant un mauvais angle . . . . . 34° 35′ 2″94

$$\text{Correction} = - \; 2''29 - \frac{0^t1667 \; sin.\; 24^\circ\; 18'}{7491 \; sin.\; 1''} \qquad - \; 4''18$$

34° 34′ 58″76

20 768s56875 38s4284375 = 34° 35′ 8″14

D. et B n° 1. 16 brumaire, 1h. On visoit à la partie éclairée d'Ennordre vers le milieu de la hauteur. Sainte-Montaine éclairée de côté.

Correction = 2.355 × 4″18 — 9″8

Les corrections augmentent selon que le point observé est plus bas, et par conséquent plus loin de l'axe du signal.

34° 34′ 58″34

Moyenne . . . . . 34° 34′ 58″30

$r = 0^t400463 \quad y = 174^\circ\; 56'\; 21''$ — 6″71

Centre . . . . . 34° 34′ 51″59

+ 0″43

Horizon . . . . . 34° 34′ 52″02

Soême.

Entre Sainte-Montaine et Vouzon.

20 2104g59775 105g2298875 = 94° 42′ 24″83

D. et B n° 1. 12 brumaire, 1h. Vent très-incommode.

20 2104g6165 105g230825 = 94° 42′ 27″87

D. et B. n° 1. 15 brumaire, midi. Sainte-Montaine éclairée obliquement.

20 2104g610 105g2305 = 94° 42′ 26″82

D. et B. n° 1. 16 brumaire. Vouzon un peu foible.

Il y a beaucoup d'apparence que la première série est encore la meilleure.

Moyenne	94° 42′ 26″51
$r = 0^t400463$ $y = 80°\ 14'\ 1''$	— 5″67
Centre	94° 42′ 20″84
	— 0″15
Horizon	94° 42′ 20″69

Entre Ennordre et Sainte-Montaine, horizon	34° 34′ 52″02
Entre Sainte-Montaine et Vouzon	94° 42′ 20″69
Donc entre Ennordre et Vouzon	129° 17′ 12″71
Observation directe	129° 17′ 7″95

Je ne sais à quoi attribuer cette différence, à moins que ce ne soit aux phases du clocher de Sainte-Montaine. Il paroît que les deux angles partiels sont trop grands, sur-tout le second.

Entre Aubigni et Vouzon.

20 2303g24975 115g1624875 = 103° 38′ 46″46

D. et B. n° 1. 13 brumaire, 2h.

20 2303g2505 115g162525 = 103° 38′ 46″58

D. et B. n° 1. 15 brumaire, 3h.

Moyenne	103° 38′ 46″52
$r = 0^t400463$ $y = 80°\ 14'$	— 7″49
Centre	103° 38′ 39″03
	— 0″05
Horizon	103° 38′ 38″98

SIGNAL D'OISON.

Oison.

XLV.

Le signal d'Oison étoit une pyramide tronquée, de 3t66 de hauteur, et de 1t43 de base. Deux faces seulement étoient couvertes de planches ; l'une regardoit Châteauneuf, l'autre Soême. La diagonale s'alignoit presque à Vouzon.

Le signal étoit dans une plaine inculte du territoire d'Oison, à droite du chemin d'Aubigni à Concressaut. Cette plaine s'appelle les bruyères d'Helvessans. Il étoit, à quelques toises près, au même endroit qu'en 1740.

De ce signal on ne voit plus Salbris dont la flèche n'existe plus. On voit très-bien celle de Soême, et j'avois espéré que de Soême je verrois le signal d'Oison. Je n'ai pu l'apercevoir, et la station d'Oison est devenue inutile.

DISTANCES AU ZÉNIT.

Clocher de Châteauneuf.

10 100s388 100s3388 = 90° 18′ 17″7 (dans le ciel.) D. n° 1. 14 fructidor, 2h. Objet très-foible.

Clocher de Vouzon.

10 100s227 100s3227 = 90° 17′ 25″5 (dans le ciel.) D. n° 1.

Clocher de Soême.

10 100s564 100s3564 = 90° 19′ 14″7 (dans le ciel.) D. n° 1. Pointe très-fine et difficile. Grand vent.

Oison.

Ces distances ont été prises dans un temps très-obscur, et elles ne peuvent être d'une grande précision. L'erreur ne doit pas cependant être d'une minute. Les deux premières diffèrent de 8 à 9′ de celles qui ont été observées en 1740. Pour lever tout soupçon, j'ai engagé le citoyen Bellet à les observer. Voici ce qu'il a trouvé.

Clocher de Châteauneuf.

4 401g345 100g33625 = 90° 18′ 9″5
Méridienne vérifiée, p. xxx 90° 8′ 0″0

Clocher de Vouzon.

4 401g251 100g31275 = 90° 16′ 53″3
Méridienne vérifiée, p. xxx 90° 9′ 0″0

Clocher de Soême.

4 401g432 100g3580 = 90° 19′ 19″3

Tour d'Aubigni.

6 601g905 100g3175 = 90° 17′ 8″7 Plessis, n°. 1.

ANGLES.

Entre Châteauneuf et Vouzon.

20 769g5065 38g475325 = 34° 37′ 40″05

Grand vent. Les objets qui étoient beaux en commençant, se sont obscurcis, et à la fin ils étoient à peine visibles.

En rejetant 4 angles douteux	34° 37′ 42″34
30 1154g286 38g4762 =	34° 37′ 42″88
Moyenne	34° 37′ 42″62
	+ 1″67
Horizon	34° 37′ 44″29

Oison.

Entre Vouzon et Soême.

20 751g80673 37g5903365 = 33° 49′ 52″69
D. et B. n° 1. 14 fructidor. Objets foibles et difficiles.

20 751g779 37g58895 = 33° 49′ 48″20
15 fructidor. Objets presque invisibles.

20 751g80325 37g5901625 = 33° 49′ 52″13
15 fructidor. On voit un peu mieux.

20 751g78575 37g5892875 = 33° 49′ 49″29
16 fructidor. Soême éclairé obliquement.

Moyenne	33° 49′ 50″56
	+ 1″66
Horizon	33° 49′ 52″22

Entre Châteauneuf et Soême.

30 2281g95625 76g06520833 = 68° 27′ 31″27
16 fructidor. Objets bien visibles, mais Soême éclairé obliquement.

	+ 4″17
Horizon	68° 27′ 35″44

Entre Châteauneuf et Vouzon, à l'horizon	34° 37′ 44″29
Entre Vouzon et Soême	33° 49′ 52″22
Donc entre Châteauneuf et Soême	68° 27′ 36″51
Observation directe	68° 27′ 35″44
Différence	1″07

Entre Vouzon et Aubigni.

20 650g514 32g52507 = 29° 16′ 21″23 Plessis, n° 1.

	+ 1″31
Horizon	29° 16′ 22″54

Ste.-Montaine.

SAINTE-MONTAINE.

XLVI.

Le clocher de Sainte-Montaine est une petite flèche octogone. On ne peut y monter plus haut que la première enrayure, qui est à 7^t83 du sol de l'église. La hauteur totale au-dessus du pavé de l'église 13^t167.

$$dH = 4^t5.$$

Ce clocher est si étroit et si embarrassé, que nous y étions dans une situation fort gênante pour observer.

DISTANCES AU ZÉNIT.

Clocher de Vouzon.

3	0^s130	100^s04333	
		$+\ 0^s06585$	
		100^s10918	$= 90°\ 5'\ 53''7$

D. et B. n° 1. 18 brumaire. On voit le clocher et le faîte de l'église.

Clocher de Soême.

3	0^s199	100^s06633	
		$+\ 0^s06585$	
		100^s13218	$= 90°\ 7'\ 8''3$ D. et B. n° 1.

Signal d'Ennordre.

3	399^s325	99^s7750	
		$+\ 0^s06585$	
		99^s84085	$= 89°\ 51'\ 24''4$ (en terre.)

D. et B. n° 1.

Ste.-Montaine.

ANGLES.

Entre Vouzon et Soême.

20 1338s49825 66s9249125 = 60° 13′ 56″72
D. et B. n° 1. Objets beaux, horizon pur, point de soleil.
20 1338s50225 66s9251125 = 60° 13′ 57″36

Moyenne . . . . . 60° 13′ 57″04
r = 0t331147 y = 187° 50′ 45″ — 3″07

Centre . . . . . 60° 13′ 53″97
+ 0″43

Horizon . . . . . 60° 13′ 54″40

Entre Soême et le signal d'Ennordre.

30 3197s25125 106s575041667 = 95° 53′ 3″13
19 brumaire, 0h ¾. Objets beaux; on distinguoit parfaitement toutes les parties du signal.
r = 0t18055 y = 59° 47′ — 4″85

Centre . . . . . 95° 54′ 58″28
— 0″97

Horizon . . . . . 95° 54′ 57″31

SIGNAL D'ENNORDRE.

Ennordre.

XLVII.

Le signal d'Ennordre étoit une pyramide tronquée de 1t5 de base, et de 4t de hauteur. Trois de ses faces étoient couvertes de planches; l'une regardoit Vouzon,

Ennordre. l'autre Morogues, et la troisième étoit vue obliquement de Soême et de Méri.

Pour retrouver la place du signal, prenez à droite, en sortant d'Ennordre, le chemin de Nançai; suivez-le jusqu'à une borne d'un pied de hauteur qui se trouve dans le chemin même. Arrivé à la borne, faites 53 pas parallèlement à la lisière du chemin; alors sur une direction perpendiculaire à la première, faites à gauche 117 pas, et vous serez au centre du signal. Il étoit dans une pièce de terre cultivée.

Le pilier de bois, dont il est parlé dans la *Méridienne vérifiée*, page xxx, a été abattu il y a quelques années, mais le pied du poteau est encore en terre. Je l'ai fait recouvrir de terre et de cailloux qui serviront à le retrouver. J'aurois voulu pouvoir y planter mon signal, mais on n'y voyoit pas les objets dont j'avois besoin.

DISTANCES AU ZÉNIT.

Sainte-Montaine.

10 100^{s}1079 100^{s}107 = 90° 5′ 46″7 (dans le ciel.)
D. et B. n° 1. 4 vendémiaire, 3^{h} $\frac{1}{4}$.

Clocher de Vouzon.

10 100^{s}1932 100^{s}1931 = 90° 10′ 25″97 (dans le ciel.)
D. et B. n° 1. 3^{h} $\frac{1}{2}$.

Clocher de Soême.

10 100^{s}2164 100^{s}2164 = 90° 11′ 41″1 (dans le ciel.)
D. et B. n° 1. 3^{h} $\frac{1}{2}$.

Signal de Méri.

Ennordre.

10 $99^{g}6140$ $99^{g}6140 = 89°\ 39'\ 25''6$ (dans le ciel.)

D. et B. n° 1. 5 vendémiaire, 6^{h}. Trop foible probablement de quelques secondes, à cause de la réfraction terrestre qui alloit en augmentant pendant le cours de cette série. Les deux premiers angles donneroient 16″ de plus.

Signal de Morogues.

10 $995^{g}049$ $99^{g}5049 = 89°\ 33'\ 15''9$ (dans le ciel.)

D. et B. n° 1. $4^{h}\ \frac{1}{4}$.

ANGLES.

Entre Sainte-Montaine et Soême.

20 $1100^{g}04275$ $55^{g}00213575 = 49°\ 30'\ 6''93$

D. et B. n° 1. 3 vendémiaire, $3^{h}\ \frac{1}{4}$. On voit bien les deux clochers, qui sont très-aigus; mais ondulations excessives. Ces ondulations n'étoient pas toujours très-rapides; elles portoient quelquefois la pointe du clocher d'un côté ou d'un autre, et l'y retenoient près d'une minute de temps.

20 $1100^{g}05975$ $55^{g}0029875 = 49°\ 30'\ 9''68$

D. et B. n° 1. 5 vendémiaire, 3^{h}. Ondulations excessives.

Moyenne	$49°\ 30'\ 8''80$
	$+\ 0''30$
Horizon	$49°\ 30'\ 9''1$

Entre Vouzon et Soême.

20 $696^{g}2025$ $34^{g}810125 = 31°\ 19'\ 44''80$

D. et B n° 1. 3 vendémiaire, $4^{h}\ \frac{1}{4}$. Moins d'ondulations.

30 $1044^{g}32975$ $34^{g}8109917 = 31°\ 19'\ 47''61$

D. et B n° 1. Ondulations, grand vent. On voyoit mal Vouzon en commençant. Je rejette les 10 premiers angles.

Les 20 derniers	$31°\ 19'\ 45''49$
Milieu entre les 40	$31°\ 19'\ 45''15$
	$+\ 0''59$
Horizon	$31°\ 19'\ 45''74$

Ennordre.

Entre Soême et le signal de Méri.

10 120^{s}3327 120^{s}33327 = 108° 17′ 57″95
D. et B. n° 1. 3 vendémiaire, 5^{h} $\frac{1}{4}$. On voyoit mal Méri.
20 2406^{s}637 120^{s}33185 = 108° 17′ 55″19
D. et B. n° 1. 4 vendémiaire, 5^{h} $\frac{1}{4}$.
20 2406^{s}63625 120^{s}3318125 = 108° 17′ 55″07 D. et B. n° 1.

Milieu entre les 40 derniers . . . 108° 17′ 55″13
— 2″79

Horizon . . . . . 108° 17′ 52″34

En employant la première série on ajouteroit 0″6 à l'angle.

Entre les signaux de Méri et Morogues.

20 1053^{s}170 52^{s}6585 = 47° 23′ 33″54
D. et B. n° 1. 3 vendémiaire, 5^{h}.
16 842^{s}538 52^{s}658625 = 47° 23′ 33″94
D. et B. n° 1. 4 vendémiaire, 5^{h}.

Moyenne . . . . . 47° 23′ 33″74
+ 3″90

Horizon . . . . . 47° 23′ 37″64

Méri.

SIGNAL DE MÉRI.

XLVIII.

Le signal de Méri-ès-bois étoit pareil à celui d'Ennordre. On ne put trouver assez de planches pour le couvrir en entier. On n'en mit qu'à la face qui regardoit Ennordre et Vouzon : on devoit couvrir le reste en paille. L'ouvrier manqua de parole, et j'observai le signal tel

qu'il étoit. Je n'ai pu le placer au même endroit qu'en 1740, une touffe d'arbres empêchoit de voir Bourges. Méri.

La distance du nouveau signal à l'ancien étoit de 72t3, et elle faisoit à gauche de Bourges un angle de 47° 34′. L'ancien étoit un poteau établi sur des fondemens en maçonnerie; il a été renversé à la révolution comme signe de féodalité, en même-temps que celui d'Ennordre. J'en ai retrouvé les fondemens, et j'y ai fait placer au même point un poteau qui s'élève de quelques pouces seulement au-dessus du terrain.

Du signal on ne voit plus Michavant masqué par des arbres, ni Salbris, depuis qu'il n'a plus sa belle flèche qui a été brulée par le tonnerre.

DISTANCES AU ZÉNIT.

Signal d'Ennordre.

10 100g5066 100g4066 = 90° 21′ 57″4 (en terre.)
D. et B. n° 1. 6 vendémiaire, $3^h \frac{1}{4}$.

Clocher de Vouzon.

10 100g3190 100g3190 = 90° 17′ 13″6 (dans le ciel.)
D. et B. n° 1. Second jour complémentaire, $5^h \frac{1}{2}$.

Clocher de Soême.

10 100g5145 100g4145 = 90° 22′ 23″0 (en terre.)
D. et B. n° 1. 4^h 10′.

Clocher de Chaumont.

4 40g3379 100g3447 5 = 90° 18′ 37″0 (dans le ciel.) D. et B. n° 1.

Méri.

Tour de Bourges.

10 100^{s}2468 100^{s}2468 = 90° 13′ 19″6 (dans le ciel.)
D. et B. n° 1. 2^{h} $\frac{1}{4}$. Beaucoup d'ondulations.

Signal de Morogues.

10 995^{s}589 99^{s}5589 = 89° 36′ 10″8 (dans le ciel.)
D. et B. n° 1. 2^{h} 25′.

ANGLES.

Entre le signal d'Ennordre et Soême.

20 812^{s}8225 40^{s}641125 = 36° 34′ 37″25
+ 2″84

Horizon . . . . . 36° 34′ 40″09

D. et B. n° 1. 6 vendémiaire, 2^{h} $\frac{1}{2}$. Temps couvert, objets foibles.

Entre le tourillon du Pélican de Bourges et le signal de Morogues.

20 1731^{s}66425 86^{s}583125 = 77° 55′ 29″55

Objets bien visibles ; fortes ondulations.

20 1731^{s}66725 86^{s}583625 = 77° 55′ 30″09

Il n'y a plus d'ondulations. Le signal par fois foible et par fois très-éclairé.

Moyenne . . . . . 77° 55′ 29″82
— 7″04

Horizon . . . . . 77° 55′ 22″78

Entre les signaux de Morogues et d'Ennordre.

20 2215^{s}64725 110^{s}782625 = 99° 42′ 14″85

D. et B. n° 1. Point de soleil ni d'ondulations : on voit bien.

20 2215^{s}6445 110^{s}782225 = 99° 42′ 14″41

D. et B. n° 1. Objets un peu foibles.

Moyenne . . . . . 99° 42′ 14″63
— 7″67

Horizon . . . . . 99° 42′ 6″96

SIGNAL DE MOROGUES.

Morogues.

XLIX.

Le signal de Morogues étoit semblable à celui d'Ennordre. Il avoit 4t33 de haut, et 1t33 de base. Il étoit placé sur le chemin d'Henrichemont à la Charité, au-dessus du village de la Borne, en un lieu qu'on nous a dit s'appeler la Potence, et qui est le plus haut de la montagne. Cette montagne s'appelle aussi dans le pays montagne d'Auüi. D'après la carte de Cassini, je crois qu'au lieu de Auüi il faut dire Chautué.

$dH =$ 1t42 pour la première distance au zénit ; et $dH =$ 3t58 pour les autres.

DISTANCES AU ZÉNIT.

Signal d'Ennordre.

10 10068791 10086791 = 90° 36′ 40″3 (en terre.) D. et B. n° 1.
9 vendémiaire an 4, 4h.

Clocher de Vouzon.

4 4028050 10085125 = 90° 27′ 40″5 (dans le ciel.) D. et B. n° 1.

Clocher de Chaumont.

6 6638093 10085155 = 90° 27′ 50″3 (dans le ciel.) D. et B. n° 1.

Clocher de Soëme.

6 6038186 10085310 = 90° 28′ 40″4 (dans le ciel.) D. et B. n° 1.

Morogues.

de Bourges, qui se projette en terre. Il y a grande apparence que cet angle a besoin d'une correction, parce que le tourillon est accompagné d'un pilier surmonté d'une roue. Dans la brume, lorsqu'on ne pouvoit distinguer la pointe, on devoit observer l'ensemble du tourillon et de la roue, et l'angle en étoit augmenté; mais, quand on distinguoit la pointe, on n'étoit pas exposé à cette erreur. Il paroît donc qu'il faut s'en tenir aux 10 angles dans lesquels on a vu la pointe; ou, si l'on veut employer les 60 angles, il en faudra corriger 50, c'est-à-dire les $\frac{5}{6}$ de la somme de la réduction due au pilier; ce qui revient à prendre les $\frac{5}{12}$ de la correction — 4″9, qui se réduira à 4″08. Quelque soit le parti que l'on prenne, on aura, comme l'on voit, à très-peu près la même chose.

Entre Bourges et Dun.

20 $746^{t}754$ $37^{t}3377$ = 33° 36′ 14″15

D. et B. n° 1. 28 fructidor, $1^{h}\frac{2}{3}$. Objets foibles.

20 $746^{t}76625$ $37^{t}3383{,}125$ = 33° 36′ 16″13

D. et B. n° 1. 29 fructidor. Objets presque invisibles.

Moyenne . . . . . 33° 36′ 15″14

+ 4″13

Horizon . . . . . 33° 36′ 19″27

Il vaut mieux s'en tenir à la première série, c'est-à-dire diminuer les angles de 1″.

Entre le signal de Méri et Dun.

20 $2050^{t}18475$ 1025092375 = 92° 15′ 29″93

D. et B. n° 1. 30 fructidor, $3^{h}\frac{1}{2}$.

+ 14″57

Horizon . . . . . 92° 15′ 44″50

Cet angle a été mesuré pour servir de preuve aux deux précédens. Il pourroit faire croire que les corrections que j'ai appliquées aux deux angles partiels, sont inutiles; mais il n'a été observé qu'un jour, et les circonstances n'étoient pas assez favorables pour fournir rien de bien décisif. D'ailleurs il peut aussi avoir besoin d'une réduction à cause de la lucarne qui renferme la cloche de l'horloge de Dun, et qui doit avoir augmenté l'angle. (Voyez Dun.)

Morogues.

Entre Méri et Bourges, à l'horizon	58° 39′ 22″23
Entre Bourges et Dun	33° 36′ 18″27
Donc entre Méri et Dun	92° 15′ 40″50
Observation directe	92° 15′ 44″5
Différence	4″0

La réduction indiquée page précédente, ne peut aller qu'à 2″.

Entre Méri et le clocher de Vasselai.

10 481g081 48g1081 = 43° 17′ 50″2

Vasselai très-difficile à voir.

+ 7″43

Horizon . . . . . 43° 17′ 57″63

Cet angle et les deux suivans n'ont été pris que pour connoître la distance de Bourges à Vasselai, nécessaire pour quelques réductions.

Entre Méri et Bourges, à l'horizon	58° 39′ 22″23
Entre Méri et Vasselai	43° 17′ 57″63
Donc entre Vasselai et Bourges	15° 21′ 24″6

Entre Méri et les Ais-Dam-Gillon.

10 799g623 79g9623 = 71° 57′ 57″85

Beaucoup de vent; le clocher des Ais très-foible.

+ 23″22

Horizon . . . . . 71° 58′ 21″07

Entre Méri et Bourges, à l'horizon	58° 39′ 22″23
Entre Méri et les Ais	71° 58′ 21″07
Donc entre les Ais et Bourges	13° 18′ 58″84

L'angle suivant a été observé dans le clocher des Ais-Dam-Gillon.

Entre Vasselai et Bourges.

4 117g294 29g3235 = 26° 23′ 28″1

$r = 0^t9444$ $y = 191° 42'$ — 12″0

Aux Ais, entre Vasselai et Bourges . . 26° 23′ 16″0

Cet angle ne sert encore que pour la distance de Bourges à Vasselai.

Bourges.

La même.

16 1603s110 100s194375 = 90° 10′ 29″8

D. et B. no 1. 21 messidor. Bar. 27p 7l2. Therm. + 0.182 = 12d96.

La même.

12 1202s378 100s198167 = 90° 10′ 42″9

Moyenne . . . . . 90° 10′ 37″

D. et B. no 1. 23 messidor. La pointe est déliée et difficile à saisir. On ne voyoit pas toujours le coq : alors j'en estimois la place comme je pouvois.

Tour d'Issoudun.

10 1002s250 100s2250 = 90° 12′ 2″5

D. et B. no 1. On ne la voit pas toujours.

Clocher de Chézal-Benoît.

10 1001s530 100s1530 = 90° 8′ 15″7 (dans le ciel.)

D. et B. no 1. Horizon embrumé ; pointe difficile.

Tour de l'horloge de Dun.

10 1001s158 100s1158 = 90° 6′ 15″8 (en terre.)

Autre clocher de Dun.

8 801s058 100s13225 = 90° 7′ 8″5 (en terre.)

D. et B. n° 1. 18 messidor.

Signal de Morlac.

10 1001s216 100s1216 = 90° 6′ 27″8 (en terre.)

D. et B. no 1. Ne voyant pas le signal qui est sur l'église, on a observé le faîte de l'église. On peut retrancher environ 32″ pour le faîte du signal.

Morogues.

Entre Vouzon et Bourges.

10 1061g860 106g1860 = 95° 34′ 2″6
+ 17″0

Horizon . . . . . 95° 34′ 19″6

D. et B. n° 1. Horizon très-embrumé ; Vouzon difficile à voir. Cet angle est inutile, ainsi que les deux suivans.

Entre Chaumont et le signal de Méri.

10 304g7815 30g47815 = 27° 25′ 49″2
+ 3″6

Horizon . . . . . 27° 25′ 52″8

Entre Soême et le signal de Méri.

10 303g1845 30g31845 = 27° 17′ 11″8

Entre le signal de Méri et Bourges.

20 1303g42325 65g1711625 = 58° 39′ 14″57

Le soleil éclaire le toit de la tour, et la pointe du tourillon est invisible jusqu'au dixième angle.

20 1303g43675 65g1718375 = 58° 39′ 16″75

Le toit n'est plus éclairé ; la pointe est toujours difficile à voir.

20 1303g4425 65g172175 = 58° 39′ 17″85

Moyenne . . . . . 58° 39′ 16″39
+ 9″41

Horizon . . . . . 58° 39′ 25″80

Correction pour le pilier qui accompagne le tourillon . . . . . — 4″9

Angle corrigé . . . . . 58° 39′ 20″9

Les 10 derniers angles de la première série, les seuls dans lesquels on ait bien vu la pointe, donnent . . . . . 58° 39′ 12″82
+ 9″41

Horizon . . . . . 58° 39′ 22″23

Cet angle est très-douteux ; l'horizon a toujours été fort embrumé du côté

Bourges.

Entre Vasselai et la tour d'Issoudun.

20	2454^{g}850	122^{g}7425	= 110° 28′ 5″7	D. et B. n° 1.
r = 1^{t}229167	y = 323° 26′ 23″		— 27″35	
Centre			110° 27′ 38″35	
			+ 3″24	
Horizon.			110° 27′ 41″59	

Entre Issoudun et Dun.

20	2116^{g}683	105^{g}83415	= 95° 15′ 2″65	D. et B. n° 1.
r = 2^{t}28472	y = 121° 54′ 40″		— 46″52	
Centre			95° 14′ 16″13	
			+ 1″45	
Horizon			95° 14′ 17″58	

Entre Vasselai et Issoudun, à l'horizon	110° 27′ 41″59
Entre Issoudun et Dun	95° 14′ 17″58
Donc entre Vasselai et Dun	205° 41′ 59″17

Entre Vasselai et Chézal-Benoît.

20	3060^{g}062	153^{g}0031	= 137° 42′ 10″0	D. et B. n° 1.
20	3060^{g}05475	153^{g}0027375	= 137° 42′ 8″87	
Moyenne			137° 42′ 9″43	
r = 1^{t}22917	y = 185° 44′ 14″		— 33″77	
Centre			137° 41′ 35″66	
			+ 3″99	
Horizon			137° 41′ 39″65	

Bourges.

Entre Chézal et Dun.

10	755ᵗ698	75ᵗ5698	= 68° 0′ 46″15	D. et B. n° 1.
20	1511ᵗ44975	75ᵗ5724875	= 68° 0′ 54″87	
20	1511ᵗ44925	75ᵗ5724625	= 68° 0′ 54″78	
			68° 0′ 54″82	
r = 2′28472	y = 121° 54′ 40″		— 34″83	
Centre			68° 0′ 19″99	
			+ 0″58	
Horizon			68° 0′ 20″57	

Entre Vasselai et Chézal, à l'horizon	137° 41′ 39″65
Entre Chézal et Dun	68° 0′ 20″57
Donc entre Vasselai et Dun	205° 42′ 0″22
Ci-dessus, par Issoudun	205° 41′ 59″17
Milieu	205° 41′ 59″7

Entre Dun et le signal de Morogues.

20 2454ᵗ79075 122ᵗ73953̇75 = 110° 27′ 56″10

D. et B. n° 1. Dun constamment beau; le signal par intervalles.

20 2454ᵗ79675 122ᵗ73983̇75 = 110° 27′ 57″07

Dun constamment beau; le signal un peu obscur : cependant on en voit la pointe.

18	2209ᵗ310	122ᵗ73944	= 110° 27′ 55″8	D. et B. n° 4.
Moyenne			110° 27′ 56″32	
r = 1′7292	y = 117° 12′ 52″		— 42″82	
Centre			110° 27′ 13″50	
			— 0″86	
Horizon			110° 27′ 12″64	

Entre Dun et Morogues, à l'horizon	110° 27′ 12″64
Entre Vasselai et Dun	205° 41′ 59″7
Donc entre Vasselai et Morogues	316° 9′ 12″34
Ou entre Morogues et Vasselai	43° 50′ 47″66

Bourges.

Entre Morlac et Dun.

10 $449^{s}611$ $44^{s}9611$ = 40° 27′ 53″96
20 $899^{s}221$ $44^{s}96105$ = 40° 27′ 53″8

B. n° 1. 9 et 10 fructidor an 4. Le signal étoit trop difficile à voir ; je n'ai pris aucune part à l'observation.

30 $1348^{s}8365$ $44^{s}961217$ = 40° 27′ 54″34

D. n° 1. On voyoit un peu moins mal.

18 $809^{s}290$ $44^{s}960555$ = 40° 27′ 52″2

B. n° 1. 4^{h}. On voyoit mieux. Le signal a paru alternativement noir et blanc : or, quand il étoit blanc, l'angle devoit être trop grand, parce que le soleil, à 4^{h}, est à droite de Morlac. On pourroit donc croire que l'angle donné par la dernière série est trop grand, et à plus forte raison ceux des séries précédentes où Morlac étoit presque invisible. Dans l'incertitude, je réduis l'angle à 40° 27′ 53″0, ce qui est encore trop.

Milieu entre tous les angles..	40° 27′ 53″66
Je suppose	40° 27′ 53″0
$r = 2^{t}55903$ $y = 124°\ 20'\ 25''$	— 26″58
Centre	40° 27′ 26″42
	+ 0″24
Horizon.	40° 27′ 26″66

Dun.

DUN-SUR-AURON.

L. I.

Tour de l'horloge.

La tour de l'horloge de Dun est composée d'une pyramide tronquée, d'une lanterne percée de huit ouvertures, et enfin d'une pyramide dans laquelle est le timbre de l'horloge. Nous avons observé dans la lanterne.

La lunette étoit élevée de 17^t5 au-dessus du sol; et dH, ou ce qui restoit de la tour au-dessus de la lunette, étoit de 2^t5 environ. Dun.

La pyramide du timbre est percée de quatre lucarnes, dont l'une est plus grande que les trois autres. Son toit a une saillie de 0^t417 environ sur la face inclinée de la pyramide. Cette saillie étoit sensible de Bourges, où elle rendoit les observations plus difficiles. Elle a dû rendre un peu trop grands les angles observés à Morogues, où la brume empêchoit de distinguer les parties de la tour, et ne permettoit d'observer que l'ensemble.

DISTANCES AU ZENIT.

Signal de Morogues.

8 798^s750 99^s84375 = 89° 51′ 34″ (dans le ciel.) D. et B. n° 1. 23 vendémiaire an 4. Le signal étoit bien foible.

Tourillon de Bourges.

10 1000^s628 100^s0628 = 90° 3′ 23″ (dans le ciel.) D. et B. n° 1. Bourges se voit très-bien; mais la mobilité du plancher a pu nuire à ces observations.

Signal de Morlac.

10 1000^s256 100^s0256 = 90° 1′ 22″9 (dans le ciel.) D. et B. n° 1. 14 fructidor an 5. La pluie a souvent interrompu ces observations.

Belvédère Béthune-Charost.

10 996^s295 99^s6295 = 89° 40′ 0″ (dans le ciel.) D. et B. n° 1. 15 fructidor, 2^h.

Dun

ANGLES.

Entre le signal de Morogues et Bourges.

20 798g756 39g9378 = 35° 56′ 38″47

D. et B. n° [illegible] 23 vendémiaire, 3h. Bourges beau; le signal éclairé ou foible; échafaud extrêmement mobile. Nous sommes entourés de curieux qui font sans cesse remuer l'instrument.

20 798g7265 39g936275 = 35° 56′ 33″5

24 vendémiaire. L'échafaud est solide, et nous sommes seuls. Objets beaux jusqu'au 18e angle, où le signal a commencé à être foible, parce qu'il n'étoit plus éclairé du soleil.

En s'arrêtant au 18e	35° 56′ 33″18
$r = 0^t28472$ $y = 262° 43′ 41″$	+ 2″12
Centre	35° 56′ 35″30
	— 1″81
Horizon	35° 56′ 33″49

Entre Bourges et Morlac.

20 2262g3815 113g119075 = 101° 48′ 25″8

D. et B. n° 1. 14 fructidor. Bourges superbe; le signal foible et difficile.

20 2262g38625 113g1193125 = 101° 48′ 26″57

D. et B. n° 1. 15 fructidor. Objets beaux, et point de soleil.

Moyenne	101° 48′ 26″18
$r = 0^t37847$ $y = 132° 25′ 11″$	— 8″95
Centre	101° 48′ 17″23
	+ 0″11
Horizon	101° 48′ 17″34

Entre Morlac et le belvédère Béthune-Charost. Dun.

16 734g046 45g877875 = 41° 17′ 24″31
D. et B. n° 1. 14 fructidor. Le signal foible : pluie.

20 917g55275 45g8776375 = 41° 17′ 23″5
D. et B. n° 1. 15 fructidor. Objets beaux, et point de soleil.

	41° 17′ 23″8
$r = 0^t319444$ $y = 95° 22′ 23″$	— 4″67
Centre	41° 17′ 19″13
	— 4″74
Horizon	41° 17′ 14″39

MORLAC.

LII.

Le clocher de Morlac, qui a servi en 1740, a été rasé à la hauteur du faîte de l'église, il y a quelques années, comme beaucoup d'autres : il étoit fort difficile à remplacer. Sur la base carrée qui portoit autrefois la flèche, j'ai fait construire une pyramide en charpente et en planches ; elle s'élevoit de 3t au-dessus du toit de l'église. Morlac.

La hauteur de la lunette au-dessus du sol étoit de 6t833 ; et $dH = 3^t$.

DISTANCES AU ZÉNIT.

Tour de Bourges.

4 400g742 100g1855 = 90° 10′ 1″ (en terre.) D. et B. n° 1.
La nuit empêche d'aller plus loin.

10 1001ᵍ991 100ᵍ1991 = 90° 10′ 45″

Morlac. Ces distances sont plus sûres que les précédentes. Le soleil n'étoit pas encore couché ; la réfraction terrestre étoit moindre.

Tour de Dun.

10 1001ᵍ818 100ᵍ1818 = 90° 9′ 49″ (dans le ciel.) D. et B. n° 1.

Belvédère Béthune-Charost.

10 998ᵍ089 99ᵍ8089 = 89° 49′ 40″8 (dans le ciel.) D. et B. n° 1.

Midi. Le belvédère tout blanc et difficile à observer. Ondulations.

Signal de Saint-Saturnin.

10 996ᵍ486 99ᵍ6486 = 89° 41′ 1″5 (en terre.) D. et B. n° 1.

En 1740 on a trouvé 89° 51′ ; c'est peut-être une faute d'impression.

Signal de Cullan.

10 996ᵍ561 99ᵍ6561 = 89° 41′ 25″8 (dans le ciel.) D. et B. n° 1.

$0^{h}\frac{1}{2}$. Le signal est très-beau.

ANGLES.

Entre Dun et Bourges.

10 419ᵍ328 41ᵍ9328 = 37° 44′ 22″27

D. et B. n° 1. 20 fructidor, à la fin du jour. Bourges difficile à observer; cependant on voyoit les deux tourelles.

10 419ᵍ330 41ᵍ9330 = 37° 44′ 22″90

D. et B. n° 1. 21 fructidor, comme le 20.

20 838ᵍ670 41ᵍ9335 = 37° 44′ 24″5

D. et B. n° 1. 22 fructidor, 5ʰ. On voit un peu mieux.

	37° 44′ 23″22
$r = 0^{t}59722$ $y = 153°\ 10'\ 16''$	— 4″32
Centre	37° 44′ 18″90
	+ 0″63
Horizon	37° 44′ 19″53

Entre le belvédère et Dun.

Morlac.

30 1178s71825 39s290608 = 35° 21′ 41″57

22 fructidor, 11h. Brume. Dun passable ; le belvédère difficile : alternativement éclairé et obscur. L'angle peut-être un peu trop grand.

30 1178s72775 39s290915 = 35° 21′ 42″56

22 fructidor. Objets beaux.

	35° 21′ 42″06
$r = 0^t69444$ $y = 199°\ 51'\ 42''$	— 8″96
Centre	35° 21′ 33″10
	— 5″46
Horizon	35° 21′ 27″64

Entre le signal de Cullan et le belvédère.

20 1646s69975 82s3349875 = 74° 6′ 5″36

D. et B. n° 1. Signal superbe ; le belvédère éclairé par le bas ; toit presque invisible. Un arbre cache partie du bas.

20 1646s741 82s33705 = 74° 6′ 12″0

D. n° 1. 11h $\frac{3}{4}$. Cullan beau ; le belvédère éclairé de côté ; très-blanc.

30 2469s92725 82s330908 = 74° 5′ 52″14

D. n° 1. 4h. Objets beaux ; le belvédère noir et visible.

20 1646s6465 82s332375 = 74° 5′ 56″89

D. n° 1. Midi. Objets foibles d'abord, puis plus beaux.

30 2470s022 82s33406 = 74° 6′ 2″35

D. et B. n° 1. 5h. Objets foibles en commençant, puis plus beaux.

20 1646s72475 82s33622 = 74° 6′ 9″35

D. et B. n° 1. 11h. Le belvédère foible, mal terminé, blanc ; ondulations.

30 2470s02925 82s3343o833 = 74° 6′ 3″64

D. et B. n° 1. Objets beaux ; le belvédère noir et visible.

170 13996s7905 82s33406 =	74° 6′ 2″35
$r = 0^t59027$ $y = 134°\ 43'\ 2''$	— 14″97
Centre	74° 5′ 47″38
	+ 2″37
Horizon	74° 5′ 49″75

Morlac.

De toutes ces séries les seules qui méritent quelque confiance sont la septième et la cinquième. Celle-ci tient le milieu entre toutes les autres; mais la septième paroît préférable. La troisième auroit dû être bonne; mais j'étois seul, et l'échafaud n'étoit pas assez solide. Voyez d'ailleurs l'avertissement en tête de la station suivante.

Entre les signaux de Saint-Saturnin et Cullan.

20 832^{g}76225 41^{g}63811 = 37° 28′ 27″48
D. et B. n° 1. 0^{h} $\frac{1}{2}$. Cullan superbe, Saint-Saturnin foible.
20 832^{g}76275 41^{g}638375 = 37° 28′ 28″33
D. et B. n° 1. 3^{h} $\frac{1}{2}$. De même.

Moyenne	37° 28′ 27″90
r = 0^{t}59027 y = 208° 49′ 5″	— 2″65
Centre	37° 28′ 25″25
	+ 2″08
Horizon	37° 28′ 27″33

Belvédère.

BELVEDÈRE BÉTHUNE-CHAROST.

LIII.

Au signal des Praux j'ai substitué le belvédère que le citoyen Béthune-Charost a fait construire en 1765 à trois quarts de lieue au sud-est de Saint-Amand, et à 100 toises du signal.

Le belvédère est un salon octogone dont le toit est une pyramide aussi octogone. Autour de la pyramide est une galerie de 0^{t}375 de largeur, avec une grille à hauteur d'appui.

La base du toit est un octogone dont le côté est de 1^{t}7778.

L'apothème de cette base est de (0^t8889) *cotang.* $22^\circ\frac{1}{2}$ = 2^t1458. Belvédère.

Le centre de l'instrument étoit sur le prolongement de l'apothème, 0^t2847 vers le couchant. Ainsi la distance du cercle à l'axe de la pyramide = $2^t43056 = r$.

L'angle entre le signal de Cullan et l'axe de la pyramide étoit de $116^g955 = 105^\circ\ 15'\ 4''$.

La hauteur estimée de la pyramide est de . .	3^t3333
$dH =$	2^t5833
La hauteur de la galerie au-dessus du sol . .	3^t0833
Hauteur totale	6^t4167

Le belvédère, vu de Dun, étoit un signal bien beau et bien facile à observer; mais à Morlac il nous a beaucoup exercés par les différentes manières dont il étoit éclairé. Lorsqu'il étoit éclairé obliquement, et qu'on ne voyoit pas le sommet de la pyramide, l'erreur étoit d'autant plus considérable, que l'on voyoit une partie moindre du toit, et que le soleil étoit plus près de midi. Ainsi, en supposant qu'on ne vît que les trois quarts de la hauteur du toit, l'erreur, à Morlac, devoit être $11''$ *sin.* B, B étant l'angle au belvédère entre Morlac et le vertical du soleil. Cette remarque explique le peu d'accord entre les angles observés à Morlac entre Cullan et le belvédère; mais il est difficile de corriger ces angles, parce qu'on ne sait quelle étoit la partie visible du toit, et qu'il ne paroissoit pas toujours de la même longueur. Voilà pourquoi je m'en suis tenu à la dernière série,

Belvédère. observée à deux observateurs, le soir, le toit étant tout noir et bien visible.

DISTANCES AU ZÉNIT.

Dun, tour de l'horloge.

10 $100^{s}4727$ $100^{s}4727$ = 90° 25′ 31″6 D. et B. n° 1.

27 fructidor an 4. La partie supérieure de la tour se projette sur des arbres; mais la pointe s'élève par-dessus.

Signal de Morlac.

10 $100^{s}3131$ $100^{s}3131$ = 90° 16′ 54″4 (en terre.) D. et B. n° 1.

Signal de Cullan.

10 $99^{s}9380$ $99^{s}938$ = 89° 56′ 39″ D. et B. n° 1.

En terre, mais bien visible.

ANGLES.

Entre Dun et Morlac.

20 $2297^{s}22075$ $114^{s}8610375$ = 103° 22′ 29″76

D. et B. n° 1. Les deux objets assez beaux.

22 $2526^{s}91425$ $114^{s}85973$ = 103° 22′ 25″53

D. et B. n° 1. Objets passables; Dun éclairé obliquement. Il est arrivé quelque dérangement au dix-septième angle.

En rejetant le 17° et le 18° . . . . . 103° 22′ 30″33

Moyenne entre les 40 angles . . . . . 103° 22′ 30″04

$r = 2'43056$ $y = 160°\ 40'\ 33''$ — 1′ 17″70

Centre . . . . . 103° 21′ 12″34

+ 9″57

Horizon . . . . . 103° 21′ 21″91

On peut diminuer cet angle de 0″30. (Voyez l'angle entre Dun et Cullan.)

Belvédère.

Entre les signaux de Morlac et de Cullan.

20 123^{s}65975 61^{s}5829875 = 55° 25′ 28″88

D. et B. n° 1. 29 fructidor 2^{h}. Objets passables. Morlac éclairé obliquement; mais on voit la partie obscure assez bien.

20 12315662 6185831 = 55° 25′ 29″24

D. et B. n° 1. Même jour, 4^{h} $\frac{1}{2}$. Objets comme ci-dessus.

Moyenne	55° 25′ 29″06
r = 2′43056 y = 105° 15′ 4″	— 23″50
Centre	55° 25′ 5″56
	— 2″95
Horizon	55° 25′ 2″61

On peut diminuer cet angle de 0″30.

Entre Dun et le signal de Cullan.

20 352^{s}84375 176^{s}44218 75 = 158° 47′ 52″69

D. et B. n° 1. 27 fructidor.

30 529^{s}27875 176^{s}44262 5 = 158° 47′ 54″11

D. et B. n° 1. 28 fructidor.

50 882^{s}1225 176^{s}44245 =	158° 47′ 63″5
r = 2′43056 y = 105° 15′ 4″	— 1′ 40″64
Centre	158° 46′ 12″86
	+ 10″77
Horizon	158° 46′ 23″63
Entre Dun et Morlac	103° 21′ 21″91
Entre Morlac et Cullan	55° 25′ 2″61
Donc entre Dun et Cullan	158° 46′ 24″52
Observation directe	158° 46′ 23″63
Différence	0″89

Pour faire accorder ces trois angles, il faut diminuer de 0″30 chacun des deux angles partiels, et augmenter d'autant l'angle total.

Cullan.

Entre Morlac et Saint-Saturnin.

20 2058g0185 102g900925 = 92° 36′ 38″997

D. et B. n° 1. 2e jour complémentaire, 1h ½. Morlac éclairé presque en face; Saturnin noir. Ondulations.

20 2058g01575 102g9007875 = 92° 36′ 38″55

3e jour complémentaire, midi. Même remarque.

Moyenne	92° 36′ 38″773
	— 3″583
Horizon	92° 36′ 35″19

Entre les signaux de Saint-Saturnin et Laage.

20 1339g32525 66g9662625 = 60° 16′ 10″69

3e jour complémentaire, 1h ½. Ondulations à Saint-Saturnin; Laage éclairé obliquement.

30 2008g9485 66g96495 = 60° 16′ 6″44

3h. Moins d'ondulations; Laage à peu près de même.

20 1339g3151 66g965775 = 60° 16′ 9″11

D. et B. n° 1. Horizon très-pur; un peu de vent.

70 4687g59035 66g96557643 =	60° 16′ 8″47
	+ 0″97
Horizon	60° 16′ 9″44

Entre le signal de Laage et le clocher d'Arpheuille.

10 370g016 37g0016 = 33° 18′ 5″18

D. et B. n° 1. 2e jour complémentaire, 4h ½.

4 148g005 37g00125 = 33° 18′ 4″05

D. et B. n° 1. 3e jour complémentaire. Nous n'avons pu en prendre davantage. Arpheuille est en terre, à côté d'un gros arbre. Il se voit rarement.

18 666s04475 37s002486 = 33° 18′ 8″05

D. et B. n° 1. 1 vendémiaire, midi. Horizon pur ; un peu de vent. L'arbre voisin du clocher gêne beaucoup. Cullan.

20 740s05375 37s0026875 = 33° 18′ 8″7

Même remarque.

Les 52 angles . . . . . 37s002298 = 33° 18′ 7″45

— 4″00

Horizon . . . . . 33° 18′ 3″45

SIGNAL DE SAINT-SATURNIN.

Saint-Saturnin.

LV.

Le signal de Saint-Saturnin étoit semblable à celui de Cullan, à l'exception qu'il n'avoit que 0t8333 de base, et 3t de hauteur. Je n'ai pu le placer au même endroit qu'en 1740, à cause de quelques arbres plantés depuis, et qui bornoient la vue.

Le signal étoit dans la *Brande-Charbonnet*, vis-à-vis le clos nommé le *grand Pâtureau-Charbonnet*, à droite, et sur le bord du chemin de Saint-Saturnin à Boussac, un peu plus loin que l'endroit où ce chemin est traversé par celui de Cullan à la Châtre.

L'une des faces du signal étoit tournée vers Cullan, à très-peu-près. $dH = 2^t25$.

DISTANCES AU ZÉNIT.

Signal de Morlac.

10 100s5363 100s5363 = 90° 28′ 57″6 (en terre.)

D. et B. n° 1. 2 vendémiaire an 5, $11^h \frac{1}{2}$.

Saint-Saturnin.

Signal de Cullan.

10 100^{s}5616 100^{s}2616 = 90° 14′ 7″6 (dans le ciel.)
D. et B. n° 1. Fortes ondulations.

Signal de Laage.

10 996^{s}332 99^{s}6332 = 89° 40′ 11″6 (dans le ciel.)
D. et B. n° 1. Fortes ondulations.

ANGLES.

Entre les signaux de Cullan et Morlac.

22 1220^{s}16175 55^{s}46189 = 49° 54′ 56″5
D. et B n° 1. 2 vendémiaire, $0^{h}\frac{1}{2}$. Objets très-difficiles à voir.

20 1109^{s}25075 55^{s}4625375 = 49° 54′ 58″6
D. et B. n° 1. 2 vendémiaire, $3^{h}\frac{1}{2}$. Beaucoup d'ondulations. Cullan beau; Morlac éclairé obliquement, ce qui doit avoir augmenté l'angle.

16 887^{s}385 55^{s}4615625 = 49° 54′ 55″46
D. et B. n° 1. 2 vendémiaire, 5^{h}. Cullan bien visible; Morlac éclairé obliquement : mais on voit la partie noire.

20 1109^{s}2425 55^{s}462125 = 49° 54′ 57″28.
3 vendémiaire, 4^{h}. Cullan beau; Morlac difficile sur la fin.

Milieu entre les 4 séries . . .	49° 54′ 56″96
La troisième série est celle qui mérite plus de confiance. Pour m'en rapprocher je suppose	49° 54′ 56″0
	+ 1″69
Horizon	49° 54′ 57″69

Entre les signaux de Laage et de Cullan.

20 1796^{s}8735 89^{s}843675 = 80° 51′ 33″51
D. et B. n° 1. 2 vendémiaire, 2^{h}. Ondulations par intervalles. Cullan éclairé en face; Laage obliquement.

Saint-Saturnin.

20 1796s8895 89s844475 = 80° 51′ 36″08
D. et B. n° 1: 2 vendémiaire, 4h ½. Moins d'ondulations.
20 1796s888 89s8444 = 80° 51′ 35″86
D. et B. n° 1. 3 vendémiaire, midi.

Milieu entre les 3 séries . . . 80° 51′ 35″15
— 5″78
Horizon . . . . . 80° 51′ 29″37

SIGNAL DE LAAGE.

Laage.

LVI.

Le signal de Laage-Bartillat, autrefois Laage-Chevalier, étoit pareil aux précédens : il avoit 1t33 de base, et environ 3t33 de hauteur. Il étoit placé, comme en 1740, sur la montagne nommée Pierre-Giraut. Du centre du signal jusqu'au milieu de la roche la plus remarquable de la montagne la distance étoit de 9t67. Cette roche est composée de plusieurs morceaux : j'y ai planté un bâton. L'angle entre ce bâton et Sermur étoit de 13° 20′ de droite à gauche.

L'une des diagonales du signal s'alignoit sensiblement à Sermur. $dH = 2^t5833$.

DISTANCES AU ZÉNIT.

Signal de Cullan.

10 1006s095 1006s095 = 90° 32′ 54″8 (dans le ciel.) D. et B. n° 1. 7 vendémiaire.

Signal de Saint-Saturnin.

10 1005s200 - 1006s200 = 90° 28′ 4″8 (dans le ciel.) D. et B. n° 1. Pointe fine difficile à observer.

Laage.

Clocher d'Arpheuille.

10 1001g632 100g1632 = 90° 8′ 48″8 (en terre.) D. et B. n° 1.
8 vendémiaire, 4h.

Signal d'Orgnat.

12 1201g730 100g144167 = 90° 7′ 47″7 (en terre.) D. et B. n° 1.
La tour paroît de même hauteur que le signal.

Tour de Sermur.

10 998g842 99g8842 = 89° 53′ 44″8 (dans le ciel.) D. et B. n° 1.

Clocher de Toulx-Sainte-Croix.

10 996g070 99g6070 = 89° 38′ 46″7 (dans le ciel.) D. et B. n° 1.
Pointe très-fine : le soleil se couchoit.

Clocher d'Évaux.

10 1003g188 100g3188 = 90° 27′ 12″9 (en terre.) D. et B. n° 1.
On ne voyoit pas bien la pointe.

ANGLES.

Entre les signaux de Cullan et Saint-Saturnin.

20 863g81525 43g1907625 = 38° 52′ 18″07
D. et B n° 1. 7 vendémiaire, 4h. Objets très-beaux ; un peu de vent.

24 1036g60825 43g19201 = 38° 52′ 22″11
D. et B. n° 1. Vent excessivement incommode et qui agite l'instrument. La première série est préférable, et je m'y tiens. En rejetant 4 angles mauvais, on auroit 38° 52′ 20″66.

+ 5″44

Horizon . . . . . 38° 52′ 23″51

Laage.

Entre Arpheuille et Cullan.

20 2553g61925 127g6809625 = 114° 54′ 46″3

D. et B. n° 1. Arpheuille éclairé de côté; ce qui doit avoir augmenté l'angle. Cullan fort beau.

20 2553g610 127g68055 = 114° 54′ 44″98

D. et B. n° 1. Arpheuille foible; Cullan très-beau. Point de soleil. On peut s'en tenir à cette série.

	+ 10″31
Horizon	114° 54′ 55″29

Entre Sermur et Arpheuille.

20 1251g6995 62g584975 = 56° 19′ 35″32

D. et B. n° 1. 8 vendémiaire. Ondulations à Sermur; Arpheuille éclairé de côté. Il est vrai qu'on voyoit la pointe.

20 1251g68875 62g5844375 = 56° 19′ 33″6

D. et B. n° 1. 9 vendémiaire. Objets foibles; beaucoup de vent.

Moyenne	56° 19′ 34″46
	— 1″79
Horizon.	56° 19′ 32″67

Entre le signal d'Orgnat et Sermur.

20 953g23825 47g6619125 = 42° 53′ 44″6

D. et B. n° 1. 8 vendémiaire, 11h. Orgnat difficile à voir; ondulations à Sermur.

20 953g23325 47g6616625 = 42° 53′ 43″78

9 vendémiaire, 3h. Objets foibles; un peu de vent.

Moyenne	42° 53′ 44″19
	— 2″14
Horizon	42° 53′ 42″05

Arpheuille. *Entre le signal de Laage et la tour de Sermur.*

20	1870ˢ9355	93ˢ546775	= 84° 11′ 31″55

D. et B. n° 1. 13 vendémiaire, 3ʰ ½. Objets passables.

29	1870ˢ924	93ˢ5462	= 84° 11′ 29″69
Moyenne			84° 11′ 30″62
$r = 0^{s}60517$	$y = 79°\ 9'\ 19''$		— 4″40
Centre			84° 11′ 26″22
			— 0″37
Horizon.			84° 11′ 25″85

Sermur.

TOUR DE SERMUR.

LVIII.

La tour de Sermur est en ruines : l'hiver de l'an 4 a fait tomber la partie supérieure. Les décombres emplissent l'intérieur de la tour et couvrent le sommet de la montagne, qui est fort escarpée : en sorte qu'il étoit également difficile de placer un signal à l'extérieur ou sur la tour, dans laquelle on ne peut entrer que par une fenêtre qui est à 2ᵗ5 de hauteur. Heureusement il est resté à l'un des angles, celui qui regarde le plus directement Arpheuille, un parallélépipède de 3ᵗ3 pieds de hauteur, dont on voit la coupe horizontale *rstu* (*fig.* 14). Les deux faces extérieures *ru*, *rs*, sont entières et bien unies; celles qui regardent l'intérieur de la tour sont un peu dégradées vers le milieu de la

hauteur. La surface supérieure du parallélépipède forme un carré de 0^t667 de côté. Vers l'angle opposé de la tour il reste une partie de mur moins haute et moins régulière. Sermur.

J'ai pris pour signal le parallélépipède, et j'ai placé l'instrument en *O* à quelque distance de l'angle qui est commun à la tour et au parallélépipède, en un point d'où l'on apercevoit tous les objets qu'il falloit observer.

Dans l'axe du parallélépipède est donc en *K* le centre de la station, et c'est à cet axe qu'il falloit réduire les angles observés. On ne pouvoit prendre directement ni la distance de l'instrument à cet axe, ni l'angle que faisoit cette distance avec les objets observés. Pour y suppléer, voici ce qu'on a fait.

Au haut du parallélépipède étoit un rebord composé de trois créneaux à chacune des deux faces extérieures; ces créneaux paroissoient d'en bas également espacés.

En bornoyant au créneau du milieu avec un fil à plomb, on a marqué un point *A* sur le mur de la tour, à la hauteur de l'instrument; puis, par une opération semblable, on a marqué sur le mur contigu de la tour un point *B* à pareille hauteur.

La distance du point *A* à l'angle de la tour, ou *Ar*, s'est trouvée de . . . . . 0^t34722

La distance du point *B* au même angle, *Br*, s'est trouvée de . . . . . 0^t36111

La distance du centre de l'instrument au point *A* ou *Oa* étoit de . . . . . 1^t61805

La distance du centre de l'instrument au point *B* ou *Ob* étoit de . . . . . 1^t47916

Sermur.

L'angle entre Arpheuille et le point *A* étoit de

$$1308222 = 117^{\circ}\ 11'\ 59''.$$

L'angle entre Arpheuille et le point *B* étoit de

$$1508583 = 135^{\circ}\ 31'\ 29''.$$

D'où l'on conclut l'angle entre Arpheuille et le centre de la station 128° 29′; et la distance du centre de l'instrument au centre de la station $1^{t}76855 = r$.

Cette distance r est constante pour tous les angles observés.

Quant à l'angle que fait la direction au centre avec un objet quelconque, il est bien facile de le déterminer en retranchant de 128° 29′ l'angle entre Arpheuille et l'objet en question. Dans la *fig.* 14 *R* est Arpheuille, *L* Laage, *T* Toulx, *O* Orgnat, *F* la Fagitière, et *M* Mendren; *C* est le centre de la tour.

La tour, quand elle étoit entière, avoit par-tout la même hauteur que le parallélépipède qui nous a servi de signal, et cette hauteur est de $7^{t}5$, sans compter la plinthe qui s'élève de $0^{t}2$ à $0^{t}5$ au-dessus de la crête de la montagne.

La station de Sermur a été commencée en brumaire an 5. L'impossibilité de voir Herment nous a empêchés de la terminer cette fois.

Nous y sommes revenus au mois de prairial suivant, après avoir substitué le signal des Bordes à celui de Mendren, qui étoit trop près de la Fagitière. Pour observer ce nouveau signal, il a fallu transporter le cercle de l'autre côté de la tour; et pour voir Herment

il a fallu construire un échafaud au haut de la tour. Sur cet échafaud la lunette étoit élevée de $3^{t}67$ au-dessus du terrein où le cercle avoit été placé dans les autres observations, et $3^{t}833$ au-dessous du sommet de la ruine qui a servi de signal. Sermur.

La saison rigoureuse pendant laquelle cette station a commencé n'a pas permis de s'établir d'abord au haut de la tour, ni d'y placer un signal. Entourés de ruines, le vent pouvoit à chaque instant les faire tomber sur nous; et en effet l'hiver suivant a renversé le parallélépipède qui nous a servi de signal, et qu'il nous avoit paru trop dangereux de faire démolir. Il n'étoit pas même très-sûr d'observer trop près du mur; et le premier jour, pendant que nous faisions nos préparatifs, une pierre pesant au moins un kilogramme tomba entre notre cercle et nous de $7^{t}5$ de hauteur, et nous força à changer de position, en sorte que nous avons été réduits à faire, non ce qu'il y auroit eu de mieux, mais ce que nous avons jugé le moins mauvais.

La tour n'est pas exactement carrée; le côté qui regarde Herment a de largeur . . . . . $3^{t}64583$

Le côté qui regarde Laage . . . . . $3^{t}28819$

DISTANCES AU ZÉNIT.

Signal de Laage.

10 $1004^{s}218$ $1004^{s}218$ = 90°. 22'. 46"6 (dans le ciel.)
D. et B. n° 1. 7 brumaire. Grand vent.

Semur.

Clocher d'Arpheuille.

10 100^{s}5075 100^{s}5075 = 90° 27′ 4″3 (dans le ciel.)

D. et B. n° 1. Un peu de vent.

Signal d'Orgnat.

10 100^{s}5187 100^{s}5187 = 90° 28′ 0″6 (en terre.)

D. et B. n°. 1. Le sommet à l'horizon ; grand vent.

Signal de Mendren.

10 998^{s}205 99^{s}8205 = 89° 50′ 18″4 (dans le ciel.)

D. et B. n° 1. 13 brumaire.

Puy de Dôme.

10 992^{s}062 99^{s}2062 = 89° 17′ 8″1 (dans le ciel.)

D. et B. n° 1. 8 brumaire. J'ai observé le point le plus haut. Un peu d'ondulations.

La même distance.

10 992^{s}316 99^{s}2316 = 89° 18′ 30″4

D. et B. n° 1. 11 prairial, $4^{h}\frac{s}{2}$. Vent incommode.

La même.

10 992^{s}320 99^{s}2320 = 89° 18′ 31″68

D. et B. n° 1. 14 prairial, $4^{h}\frac{s}{2}$. Même vent. Il paroît qu'en brumaire la réfraction plus forte élevoit la montagne.

La plus haute pointe du Mont-d'Or.

6 593^{s}971 98^{s}9951 = 89° 5′ 44″12

D. et B. n°. 1. 14 prairial, 4^{h}. Même vent. Après le sixième angle les nuages ont couvert le Mont-d'Or.

Signal des Bordes.

Sérmur.

10 $999^{s}755$ $99^{s}9755$ = 89° 58′ 40″62 (dans le ciel.)
D. et B. n° 1. 11 prairial, 2ʰ. Vent incommode.

Signal de la Fagitière.

10 $997^{s}990$ $99^{s}7990$ = 89° 49′ 8″76 (dans le ciel.)
D. et B. n° 1. $2^{h}\frac{1}{2}$. Même vent.

Toutes ces distances ont été observées au pied de la tour. $dH = 6^{t}67$.
La suivante a été mesurée au haut de la tour; et $dH = 3^{t}833$.

Clocher d'Herment.

10 $998^{s}952$ $99^{s}8952$ = 89° 54′ 20″448 (en terre.)
D. et B. n° 1. 13 prairial. Moins de vent.

ANGLES.

Entre Arpheuille et le signal de Laage.

20 $877^{s}40975$ $43^{s}8704875$ = 39° 29′ 0″38
D. et B. n° 1. Objets foibles.

20 $877^{s}410$ $43^{s}8705$ = 39° 29′ 0″42
D. et B. n° 1. Arpheuille passable, Laage un peu foible.

Moyenne		39° 29′ 0″40
$r = 1^{t}76855$	$y = 89°\ 0'$	— 1″13
Centre		39° 28′ 59″27
		+ 3″67
Horizon		39° 29′ 2″94

Sermur.

Entre les signaux de Laage et d'Orgnat.

16 897ˢ106 56ˢ069125 = 50° 27′ 43″965

B. n° 1. Laage très-visible, Orgnat foible; point de soleil.

16 897ˢ125 56ˢ07015625 = 50° 27′ 47″3

B. n° 1. J'ai trouvé les objets trop foibles pour prendre part à l'observation. Vent froid et incommode. Les fils de la lunette étoient relâchés et courbes.

20 1121ˢ398 56ˢ0699 = 50° 27′ 46″476

D. et B. n° 1. 18 brumaire, 10ʰ ½. Laage éclairé de côté et foible; Orgnat éclairé, plein et beau.

Réduction du soleil. (Voyez ci-après.) .	— 2″65
Angle corrigé	50° 27′ 43″83
$r = 1'76855$ $y = 38°\ 32'\ 16''$	+ 1″53
Centre	50° 27′ 45″36
	+ 5″09
Horizon	50° 27′ 50″45

Cet angle doit être trop grand. Si l'on a visé à la pointe du signal, la réduction doit être $-\frac{0'08333\ \sin.\ 45°}{20571^{s}\ \sin.\ 1''} = -\ 0''6$; si l'on a visé au bas, elle doit être $-\frac{0'6667\ \sin.\ 45°}{20571\ \sin.\ 1''} = -\ 4''70$.

Par un milieu je suppose — 2″65, parce qu'on se dirigeoit sur la totalité du signal, dont la longueur n'étoit que de 22″, supposé qu'on l'ait vu tout entier.

Par cette réduction la troisième série s'accorde parfaitement avec la première, qui a été observée par un temps couvert.

Le signal d'Orgnat n'exige point de correction, parce que la face éclairée étoit tournée directement vers l'observateur; au lieu que la face éclairée de Laage faisoit un angle de 135° avec le rayon visuel.

Sermur.

Entre les signaux d'Orgnat et de Mendren.

20 1944s36375 97s2181875 = 87° 29′ 46″93

D. et B. n° 1. Orgnat beau, Mendren un peu foible. Ce signal est fort délié et se place très-bien entre les fils.

En s'arrêtant au 18e angle on auroit 1″73 de plus.

$r = 1^t76855$; $y = 311^\circ\ 2'\ 28''$	+ 35″55
Centre	87° 30′ 22″48
	— 5″08
Horizon	87° 30′ 17″40

Entre les signaux d'Orgnat et des Bordes.

34 2347s690 69s0497 = 62° 8′ 41″028

Orgnat étoit si foible que je n'ai pas voulu l'observer. Je visois au signal des Bordes, et Bellet à celui d'Orgnat.

30 2071s47975 69s049267 = 62° 8′ 39″624

D. et B. n° 1. Les deux signaux noirs.

Milieu	62° 8′ 40″326
$r = 4^t283$ $y = 191^\circ\ 13'\ 32''$	— 48″098
Centre. (Voyez page 244.) . . .	62° 7′ 52″228
	— 4″142
Horizon	62° 7′ 48″086

Entre les signaux des Bordes et de la Fagitière.

20 750s538 37s5269 = 33° 46′ 27″156

D. et B. n° 1. 1h. Vent incommode.

20 750s543 37s52715 = 33° 46′ 27″966

D. et B. n° 1. 5h.

Milieu	33° 46′ 27″511
$r = 4^t283$ $y = 157^\circ\ 27'\ 5''$	— 34″611
Centre	33° 45′ 52″900
	— 1″097
Horizon	33° 45′ 51″803

Sermur.

Le point O, dans la *fig.* 15, représente la position de l'instrument par rapport à la tour; OF est la direction à la Fagitière, OR la direction aux Bordes; A et B sont les angles de la tour, et le centre du signal étoit en K.

$$OA = 2^t13194;$$
$$OB = 1^t40972;$$

la perpendiculaire $Om = 0^t6578$ environ.

$$FOA = 120^g45 = 108^\circ\ 24'\ 18''.$$

D'après ces mesures et celles qui ont été rapportées précédemment, on peut calculer $r = OK$, et $y = FOK$ et ROK pour les deux angles ci-dessus.

Entre le signal de la Fagitière et le clocher d'Herment.

50	2894^g656	57^g89312	$= 52^\circ\ 6'\ 13''71$
$r = 2^t3428$	$y = 119^\circ\ 33'\ 14''$		$-\ 25''697$
Centre			$52^\circ\ 5'\ 48''013$
			$+\ 0''355$
Horizon			$52^\circ\ 5'\ 48''368$

Cet angle a été observé au haut de la tour et à l'intérieur.

Distance Oa de l'instrument à l'angle intérieur de la tour, près du signal (*fig.* 16) . . . 1^t9444

Distance Oc de l'instrument à l'angle intérieur opposé à celui du signal . . . . . 1^t8889

Largeur intérieure de la tour du côté d'Arpheuille et du côté de la Fagitière, ou $ab = cd$ 1^t91667

Largeur intérieure de la tour du côté d'Herment et du côté d'Orgnat, ou $ad = bc$ . . . . 2^t2847

C'est d'après ces mesures et celles qui sont rapportées plus haut qu'on a calculé r et y. Sermur.

Le centre étoit en K : $abcd$ est le périmètre intérieur de la tour; le quadrilatère $rsau$ est la coupe horizontale du parallélépipède, dont les côtés ur, rs, étoient l'épaisseur des murs.

Entre Toulx-Sainte-Croix et le signal d'Orgnat.

10 3225280 3252280 = 29° 0′ 18″72

B. n° 1. Cet angle a été observé au pied de la tour.

$r = 1^t76855$ $y = 38°\ 32'\ 16''$ — 1″0

Centre . . . . . 29° 0′ 17″72

— 1″0

Horizon . . . . . 29° 0′ 16″7

SIGNAL D'ORGNAT. Orgnat.

LIX.

Le signal d'Orgnat étoit semblable aux précédens. Je l'ai placé à 3^t042 du bord de la tour, de manière que de toutes les stations environnantes il en parût séparé. Je ne songeai point alors à Évaux. Là il paroissoit projetté sur la tour, ce qui le rendoit impossible à observer. Il auroit été mieux sur la tour même, et c'étoit ma première idée : plusieurs raisons m'ont forcé d'y renoncer.

L'une des diagonales du signal se dirigeoit sensiblement sur Évaux.

Orgnat.

J'ai donné à ce signal le nom d'Orgnat, comme en 1740 ; cependant il est sur le territoire de Villemonteix, ainsi que la tour qui dans le canton se nomme tour ou moulin de Villemonteix. Orgnat et Villemonteix sont très-voisins, et situés l'un et l'autre à trois quarts de lieue à l'ouest de Chénerailles.

Lorsque je fis planter ce signal il me fut impossible de découvrir l'arbre et la chapelle de Saint-Michel. Réciproquement de Saint-Michel je n'ai pu découvrir Orgnat. J'ai donc renoncé à Saint-Michel, d'autant plus volontiers que l'arbre qui a servi en 1740 m'a paru, du moins quant à présent, faire un assez mauvais signal. Il auroit fallu abattre cet arbre et treize autres qu'on a depuis plantés autour, afin de mettre à découvert la chapelle, dont le clocher, quoique petit, eût été plus commode à observer. J'ai depuis aperçu l'arbre de Saint-Michel : il faut pour cela un horizon très-clair ; des arbres voisins le cachent quand on est au centre du signal, et l'on ne pourroit l'observer avec sûreté qu'en s'éloignant de plusieurs toises, tant du signal que de la tour.

La hauteur du signal est de 4^t, ainsi que celle de la tour. Ainsi $dH = 3^t25$.

Le demi-diamètre de la tour est de . . . . . 1^t9306

Distance du centre du signal et le bord voisin de la tour . . . . . 3^t0417

Distance au centre de la tour . . . . . 4^t9723

Angle entre le clocher d'Évaux et l'un des pans de la tour . . . . . 148° 11′ 20″ Orgnat.

Angle entre le clocher d'Évaux et le second pan de la tour . . . . . 193° 48′ 35″

Le second pan de la tour est le montant de la porte que l'on a à la droite quand on regarde Saint-Michel de dessous la porte.

Ces indications feroient retrouver la place du signal, et serviroient à réduire mes observations au centre de la tour, pour les comparer aux anciennes observations.

La tour a été autrefois celle d'un moulin à vent. Il ne reste que le mur circulaire. Il peut durer long-temps, si l'on n'en hâte la ruine pour avoir les pierres.

DISTANCES AU ZÉNIT.

Tour de Sermur.

10 99^{g}6576 99^{g}6576 = 89° 41′ 30″6 (dans le ciel.)
D. et B. n° 1. 25 brumaire an 5, 3^{h}.

Signal de Laage.

10 100^{g}0963 100^{g}0963 = 90° 5′ 12″0 (dans le ciel.)
D. et B. n° 1. 0^{h} $\frac{1}{2}$.

Signal de Mendren.

10 99^{g}6437 99^{g}6437 = 89° 40′ 46″ (dans le ciel.)
D. et B. n° 1. 2^{h}. Un peu foible.

Clocher d'Évaux.

10 100^{g}2589 100^{g}2589 = 90° 13′ 58″8 (en terre.)
D. et B. n° 1. 2^{h} $\frac{1}{4}$. La pointe étoit peu visible.

Orgnat.

Clocher de Toulx-Sainte-Croix.

10 997s1080 99s7080 = 89° 44′ 13″9 (dans le ciel.)
D, et B. n° 1. Pointe très-aiguë.

Arbre de Saint-Michel.

6 598s2511 99s7085 = 89° 44′ 15″5 (dans le ciel.)
D. et B. n° 1. $3^h \frac{1}{2}$.

Signal des Bordes.

10 995s8610 99s5610 = 89° 36′ 17″64 (dans le ciel.)
29 prairial, vers 6^h ; après la pluie.

ANGLES.

Entre Sermur et Laage.

20 1925s4005 96s270025 = 86° 38′ 34″88
D. et B. n° 1. Horizon pur ; ni vent ni soleil.
20 1925s4025 96s270125 = 86° 38′ 35″20
Même remarque.
20 1925s3800 96s2690 = 86° 38′ 31″55
D. et B. n° 1. Laage éclairé plein et en face jusqu'au 3e angle, noir et beau le reste du temps ; Sermur superbe.

Moyenne	86° 38′ 33″88
	— 1″90
Horizon	86° 38′ 31″98

Je n'ai pas la moindre raison de préférence pour aucune de ces trois séries. Je prends la moyenne.

Entre le signal de Mendren et la tour de Sermur.

20 1036s2955 51s814775 = 46° 37′ 59″87
D. et B. n° 1. 24 brumaire, $1^h \frac{1}{2}$. Horizon très-pur ; malgré cela le signal est presque imperceptible.

20 1036g27675 51g81385 = 46° 37′ 56″87

D. et B. n° 1. On voyoit Mendren un peu mieux; il étoit encore bien foible. Sermur superbe.

Orgnat.

Moyenne	46° 37′ 58″37
$r = 0^t18750$ $y = 273°\ 34'\ 19''$	+ 1″49
Centre	46° 37′ 59″86
	+ 2″66
Horizon	46° 38′ 2″52

Entre Évaux et le signal de Laage.

20 844g692 42g2346 = 38° 0′ 40″1

D. et B. n° 1. 25 brumaire, 2h. Laage tantôt noir et tantôt blanc; Évaux assez bien.

20 844g70625 42g0353125 = 38° 0′ 42″41

D. et B. n° 1. Laage foible, puis noir et plus beau. Évaux passable; la pointe un peu obscure.

Moyenne	38° 0′ 41″25
$r = 0^t08333$ $y = 160°\ 59'\ 40''$	− 0″75
Centre	38° 0′ 40″50
	− 0″40
Horizon	38° 0′ 40″10

Entre le signal des Bordes et celui de Sermur.

50 3279g2775 65g58555 = 59° 1′ 37″18

+ 4″174

Horizon . . . . . 59° 1′ 41″354

D. et B. n° 1. 20 prairial, de 3h ½ à 5h ½. Pendant les 10 premières observations Sermur foible et obscur, bien visible ensuite jusqu'à la fin. Le signal des Bordes généralement beau; mais sur la fin alternativement blanc et noir. En rejetant les premières et les dernières observations, l'angle reste toujours le même.

Les Bordes. Avant de trouver la place de ce signal, j'en avois provisoirement placé un sur la montagne qui est auprès de Mendren, quelques pas à gauche du chemin de Felletin à Courtine. Ce signal provisoire, observé à Orgnat et Sermur, est devenu inutile. $dH = 3^t$.

DISTANCES AU ZÉNIT.

Signal d'Orgnat.

10 100^s3378 100^s6378 = 90° 34′ 25″42 (en terre.)

D. et B. n° 1. 23 prairial, $4^h \frac{1}{2}$. Bien visible.

Tour de Sermur.

10 100^s2138 100^s2138 = 90° 11′ 32″7 (dans le ciel.)

D. et B. n° 1. 5^h. Les deux ruines se confondent; mais celle que j'ai prise pour signal a le double de l'autre en hauteur.

Signal de la Fagitière.

10 99^s7150 99^s7150 = 89° 44′ 36″6 (dans le ciel.)

D. et B. n° 1. $5^h \frac{1}{2}$.

ANGLES.

Entre les signaux de Sermur et d'Orgnat.

20 1307^s9575 $65^s3797875$ = 58° 50′ 30″51153

Sermur passable; Orgnat foible d'abord, puis passable.

20 1307^s600 65^s3800 = 58° 50′ 31″2

Objets assez beaux; point de soleil.

Milieu . . . . . 58° 50′ 30″856

+ 1″127

Horizon . . . . . 58° 50′ 31″983

On feroit peut-être mieux de s'en tenir à la seconde série.

Entre les signaux de la Fagitière et de Sermur.

Les Bordes.

20 1779^{s}10075 88^{s}9550375 = 80° 3′ 34″32

Objets beaux ; point de soleil.

40 3558^{s}174 88^{s}95435 = 80° 3′ 32″09

Objets foibles ; soleil, vent et ondulations.

— 3″704

Horizon. . . . . 80° 3′ 30″616

Je m'en tiens à la première série.

SIGNAL DE LA FAGITIÈRE.

La Fagitière.

LXII.

Ce signal, semblable aux précédens, étoit placé, comme en 1700 et 1740, sur une montagne auprès de Soudé, commune du Truc, à peu de distance à la gauche du chemin de Felletin à la Courtine. La montagne est plus connue dans le canton sous le nom de la Maïade que sous celui de la Fagitière. Je n'ai pu retrouver qu'après les observations la place des anciens signaux, parce que le champ avoit été labouré il y a environ treize ans, après un repos de plus de cent années. Par la comparaison des observations de 1740 avec les miennes, j'ai trouvé que pour arriver du nouveau signal à l'ancien il falloit avancer de 22^{t} sur une ligne qui faisoit un angle de 8° à gauche d'Herment. Là j'ai trouvé éparses quelques pierres qui avoient servi à fixer les anciens signaux, au rapport de deux habitans de Soudé, qui m'assurèrent qu'il y avoit autrefois à

cette place un trou dans lequel on avoit planté un grand arbre il y a vingt-deux ans, apparemment pour la carte de France. $dH = 3^t$.

La Fagitière.

DISTANCES AU ZÉNIT.

Signal de Sermur.

10 100^g5117 $100^g4117 = 90°\ 22'\ 13''9$ (dans le ciel.)

D. et B. n° 1. 26 prairial, 3^h. Sermur beau; vent assez fort.

Signal des Bordes.

10 100^g3793 $100^g3793 = 90°\ 20'\ 28''9$ (dans le ciel.)

D. et B. n° 1. 4^h. La pluie a forcé d'interrompre au 4e angle.

Clocher d'Herment.

10 100^g5162 $100^g2162 = 90°\ 11'\ 40''5$ (en terre.)

$4^h\frac{1}{2}$. Du 4e au 8e angle le clocher se voyoit mal, parce qu'il n'étoit pas éclairé du soleil.

Signal de Meimac.

10 99^g5002 $99^g8002 = 89°\ 49'\ 12''6$ (dans le ciel.)

D. et B. n° 1. $3^h\frac{1}{2}$. Il pleuvoit pendant les observations.

Signal de Bort.

10 100^g2048 $100^g2048 = 90°\ 11'\ 3''15$ (en terre.)

D. et B. n° 1. $4^h\frac{1}{2}$. Objet foible; tantôt noir, tantôt blanc.

De la Fagitière on voit Toulx-Sainte-Croix et le signal de Puy-Violan.

ANGLES.

Entre les signaux de Sermur et des Bordes.

20 147^g0570 $73^g5285 = 66°\ 10'\ 32''34$

$+\ 5''152$

Horizon . . . . . $66°\ 10'\ 37''492$

D. et B. n° 1. 26 prairial. La pluie a forcé d'interrompre après le 13e angle, et depuis ce moment les objets ont été foibles. En s'arrêtant au 12e angle on auroit $0''9$ de plus.

Le Fagitière.

Entre le clocher d'Herment et le signal de Sermur.

12 784g1625 65g346875 = 58° 48′ 43″875

D. et B. n° 1. 28, 5h. Sermur foible ; Herment éclairé presque en face. La pluie a empêché de continuer.

Même angle.

40 2613g89325 65g34733125 = 58° 48′ 45″35

Le 29, de 2h à 4h. Ondulations assez fortes. Sermur foible quelquefois, le plus souvent passable ; Herment éclairé : mais en réunissant les deux séries l'erreur doit se compenser.

Les 52 3398g05575 65g347225 = 58° 48′ 45″008
+ 1″948

Horizon . . . . . 58° 48′ 46″956

Entre le signal de Bort et le clocher d'Herment.

20 1541g0115 77g050575 = 69° 20′ 43″863

D. et B. no 1. 29, 5h ½. Herment éclairé.

Même angle.

40 3082g07975 77g05199375 = 69° 20′ 48″46

D. et B. n° 1. Le 30, de 4h 50′ à 6h ½. Bort et Herment éclairés.

20 1541g03125 77g0515625 = 69° 20′ 47″065

Même remarque. Je regarde cette troisième série comme la meilleure.

Les 80 6164g0225 77g05153125 = 69° 20′ 46″960
+ 1″554

Horizon 69° 20′ 48″514

Entre les signaux de Meimac et de Bort.

20 1110g35725 55g5178625 = 49° 57′ 57″87

D. et B. no 1. 29, 6h ½. Meimac noir et superbe ; Bort éclairé.

Même angle.

20 1110g306 55g5153 = 49° 57′ 49″572

Le 30, vers 6h ½. Même remarque. Je ne conçois pas pourquoi cette série diffère tant de la précédente.

La Fagitière.

Même angle.

20 1110g383 55g51665 = 49° 57′ 53″946

D. et B. no 1. 1 messidor, vers $5^h \frac{1}{2}$. Meimac noir; Bort éclairé les trois quarts du temps.

Les 60 3330g99625 55g51660417 = 49° 57′ 53″7975

40 . . . . . 49° 57′ 55″91, en rejetant la seconde série.

— 4″47

Horizon. . . . . 49° 57′ 51″44

Herment.

CLOCHER D'HERMENT.

LXIII.

Le clocher d'Herment étoit une pyramide octogone tronquée de 3t333 de base, sur 3t67 environ de hauteur, terminée par une lanterne où l'on a observé en 1700 et 1740. La lanterne n'existe plus, et il ne restoit que la charpente de la pyramide. Je l'ai fait couvrir de paille dans une longueur de 2t environ, à partir du sommet; et du côté qui regarde Sermur je l'ai fait couvrir d'un drap blanc qui descendoit un peu plus bas. La tour en pierres qui porte la pyramide a 9t33 de hauteur au-dessus du pavé de l'église. Cette tour est à gauche du portail, en entrant.

Il y a à Herment une tour carrée plus haute et mieux située; il n'en reste que les murs. Le milieu du clocher est embarrassé d'une poutre verticale qui a empêché de se placer au centre. $dH = 3^t$.

DISTANCES AU ZÉNIT.

Hexant.

Tour de Sermur.

10 100^{s}5078 100^{s}3078 = 90° 16′ 37″3

D. et B. n° 1. 4 messidor, 3^{h}. Grand vent. Les deux ruines sont dans le ciel, le bas de la tour en terre; on n'en voit même qu'une partie.

En rejetant deux mauvais angles . . . . . 90° 16′ 31″8

Signal de la Fagitière.

10 999^{s}8669 99^{s}9669 = 89° 58′ 12″8 (dans le ciel.)

D. et B. n° 1. 3^{h} $\frac{1}{2}$. Même vent.

Puy de Bort.

10 100^{s}1398 100^{s}1398 = 90° 7′ 32″952 (dans le ciel.)

D. et B. n° 1. 5 messidor, 6^{h}. Beaucoup de vent.

Le signal n'étoit pas visible : j'ai observé le haut de la montagne. Il faut retrancher de la distance observée l'angle sous-tendu par le signal, c'est-à-dire 39″9.

ANGLES.

Entre les signaux de Sermur et de la Fagitière.

40 3070^{s}84175 76^{s}7710^{s}4375 = 69° 5′ 38″182

r = 0,4956 y = 152° 55′ 40″ — 8″575

Centre . . . . . 69° 5′ 29″607

+ 1″474

Horizon . . . . . 69° 5′ 28″233

D. et B. n° 1. 4 messidor, de 3^{h} $\frac{1}{2}$ à 5^{h}. Horizon superbe; objets bien visibles. Point de soleil; vent incommode.

Herment.

Entre les signaux de la Fagitière et de Bort.

40 3347g2535	83g6813375 =	75° 18′ 47″535
r = 0t4956	y = 77° 36′ 52″	— 1″188
Centre		75° 18′ 46″347
		— 0″348
Horizon		75° 18′ 45″999

D. et B. n° 1. 5 messidor, de 3h à 5h. La Fagitière très-beau ; Bort un peu foible par fois ; mais point de soleil.

En mesurant l'angle entre Sermur et le Puy-de-Dôme je me suis assuré que le signal de 1740 étoit, à très-peu près, au plus haut de la montagne. Ainsi la distance de Sermur au Puy-de-Dôme, prise dans la *Méridienne vérifiée*, pourra servir à calculer la hauteur du Puy-de-Dôme au-dessus de la mer, au moyen des distances au zénit observées à Sermur.

Bort.

SIGNAL DU PUY-DE-BORT.

LXIV.

Ce signal, semblable aux précédens, étoit placé au sommet de Mont-Chagni, qui est la partie la plus élevée du Puy-de Bort. Le centre étoit à 2t d'un trou où étoit placé le signal de 1700. 0t667 en avant de ce trou, dans la direction de Meimac à peu près, on voit deux pierres entre lesquelles étoit probablement le signal de 1740. La distance du nouveau signal au milieu entre les deux pierres étoit de 1t2222, et cette distance faisoit un angle de 298° à gauche d'Herment. $dH = 3^t$.

DISTANCES AU ZÉNIT.

Clocher d'Herment.

10 100^{s}2014 100^{s}2014 = 90° 10′ 52″5 (dans le ciel.)
D. et B. n° 1. 8 messidor, 4^{h}. Bien visible ; vent incommode.

Signal de la Fagitière.

10 100^{s}1205 100^{s}1205 = 90° 6′ 30″4 (dans le ciel.)
D. et B. n° 1. 4^{h} $\frac{1}{2}$. Le signal étoit foible. Même vent.

Signal de Meimac.

10 99^{s}8948 99^{s}8948 = 89° 54′ 19″15 (dans le ciel.)
D. et B. n° 1. 10 messidor, 4^{h}. On voit le tas de pierres.

Signal d'Aubassin.

10 100^{s}4114 100^{s}4114 = 90° 22′ 12″9 (dans le ciel.)
D. et B. n° 1. 8 messidor, 5^{h}. On voit bien la roche. Bien visible, mais grand vent.

Signal de Puy-Violan.

10 98^{s}6388 98^{s}6388 = 88° 46′ 29″712 (dans le ciel.)
D. et B. n° 1. 5^{h} $\frac{1}{2}$. Même vent ; pointe difficile à saisir.

La plus haute pointe du Mont-d'Or.

10 98^{s}0522 98^{s}0522 = 88° 14′ 49″13 (dans le ciel.)
D. et B. n° 1. 6^{h}. Objet facile à observer ; mais toujours un peu de vent.

L'angle entre le signal de Puy-Violan et la plus haute pointe du Mont-d'Or étoit de 109^{s}11 = 98° 11′ 56″ : il étoit de 98° 13′ en 1740 ; ce qui prouve que le signal de 1740 étoit au sommet du Mont-d'Or.

Berti

ANGLES.

Entre le clocher d'Herment et le signal de la Fagitière.

40 1560ˢ72725 39ˢ26818125 = 35° 20′ 28″91

+ 0″161

Horizon . . . . . 35° 20′ 29″071

D. et B. n° 1. 8 messidor, vers 4ʰ. Au commencement Herment foible et mal terminé ; la Fagitière beau. Vers le milieu les deux objets passables ; vers la fin la Fagitière foible, Herment assez beau ; un peu de vent.

Entre les signaux de la Fagitière et de Meimac.

20 687ˢ49075 34ˢ3745375 = 30° 56′ 13″5

D. et B. n° 1. 10 messidor, 4ʰ $\frac{1}{4}$. Objets fort passables.

$r = 0'2138$ $y = 149°\ 3'\ 50''$ — 1″067

Centre . . . . . 30° 56′ 12″433

30 1031ˢ200 34ˢ373333 = 30° 56′ 9″6 au centre.

13 messidor, 3ʰ $\frac{1}{4}$. Meimac passable ; la Fagitière toujours foible et pâle, parce qu'il étoit éclairé du soleil ; par fois presque invisible. Je m'en tiens à la première série.

— 2″311

Horizon . . . . . 30° 56′ 10″122

Entre les signaux de Meimac et d'Aubassin.

20 1780ˢ013 89ˢ00065 = 80° 6′ 2″106

D. et B. n° 1. 10 messidor, 5ʰ $\frac{1}{4}$. Objets bien visibles ; point de soleil.

Même angle.

20 1780ˢ01375 89ˢ0006875 = 80° 6′ 2″228

D. et B. n° 1. 13 messidor, 2ʰ $\frac{1}{4}$. Meimac assez beau d'abord ; foible aux derniers angles. Aubassin assez beau. Un peu d'ondulations.

Milieu . . . . . 80° 6′ 2″167

— 3″042

Horizon . . . . . 80° 5′ 59″125

Entre les signaux d'Aubassin et de Puy-Violan.

Bort.

30 $216^{s}400$ $72^{s}313333$ = 65° 4′ 55″2

D. et B. n° 1. 13 messidor, de 0^{h} à 1^{h} 20′. Violan un peu foible ; Aubassin assez beau. Ondulations.

40 $289^{s}2577$ $72^{s}314425$ = 65° 4′ 58″74

D. et B. n° 1. Aubassin beau, Violan foible ; point d'ondulations. Dans les deux séries Violan étoit éclairé du soleil.

Les 70 $506^{s}1977$ $72^{s}313957$ = 65° 4′ 57″231

— 55″312

Horizon . . . . . 65° 4′ 1″919

SIGNAL DE MEIMAC.

Meimac.

LXV.

Le signal de Meimac, semblable aux précédens, étoit placé, comme en 1740, sur le sommet du mont Besson, à une bonne heure et demie de chemin de Meimac.

Sur le haut de la montagne on voit une pyramide de pierres au sommet de laquelle on a planté un arbre il y a environ vingt ans, sans doute pour la carte de France.

Le centre du nouveau signal étoit à $5^{t}67$ de celui de la pyramide, et cette distance faisoit à gauche de Bort un angle de 217° 10′ $\frac{1}{2}$.

Les habitans des environs de Meimac et de Bort vouloient abattre ces deux signaux, qu'ils regardoient comme la cause des pluies continuelles qui tomboient

Meimac. depuis deux mois. Les administrations de cantons ont été obligées de faire plusieurs proclamations pour les préserver. $dH = 3^t$.

DISTANCES AU ZÉNIT.

Signal de la Fagitière.

10 100g5416 100g3416 = 90° 18′ 26″8 (dans le ciel.)
D. et B. n° 1. 15 messidor, $1^h \frac{1}{2}$. La Fagitière pâle et foible; fortes ondulations; beaucoup de vent.

La même.

10 100g5484 100g3484 = 90° 18′ 48″8
D. et B. n° 1. 17, $0^h \frac{1}{2}$. Vent et ondulations.
Je suppose . . . . . 90° 18′ 40″0

Signal de Bort.

14 14g4g908 100g3505₇ = 90° 18′ 55″8 (en terre.)
15, 7^h. Bort très-difficile à voir; il disparoissoit même totalement par intervalles.

La même.

10 100g5541 100g3541 = 90° 19′ 7″3
D. et B. n° 1. 17, 2^h. Bort éclairé, mais foible.
Je suppose . . . . . 90° 19′ 2″0

Signal d'Aubassin.

10 100g5796 100g5796 = 90° 31′ 17″9 (en terre.)
D. et B. n° 1. Aubassin foible; grand vent.

La même.

10 100g5707 100g5707 = 90° 30′ 49″1
17, 1^h. Vent; point d'ondulations.
On peut supposer . . . . . 90° 31′ 0″0

ANGLES.

Meimac.

Entre les signaux de Bort et de la Fagitière.

24 $26425^{c}60275$ $1105^{c}108448$ = 99° 5′ 51″37

D. et B. n° 1. 15 messidor, de 4^{h} à $6^{h}\frac{5}{7}$. La Fagitière bien visible ; Bort blanc et bien visible jusqu'au 14e angle : depuis il ne s'est montré que par intervalles. Vent assez fort.

Les 14 premiers . . . . . 54″78

Les 20 premiers . . . . . 52″11

30 $3303^{c}238$ $1105^{c}1079333$ = 99° 5′ 49″70

La Fagitière passable ; Bort éclairé. Du 10e au 20e très-difficile à voir.

En rejetant les 10 du milieu . . 51″34

20 $2202^{c}183$ $1105^{c}10915$ = 99° 5′ 53″646

D. et B. n° 1. 17, $3^{h}\frac{5}{7}$. Objets passables ; Bort éclairé ; vent assez fort ; ondulations à la Fagitière.

Je suppose . . . . . 99° 5′ 52″12

+ 7″33

Horizon . . . . . 99° 5′ 59″45

Entre les signaux d'Aubassin et de Bort.

10 $578^{c}803$ $578^{c}803$

Un dérangement dans les lunettes force à recommencer.

30 $1736^{c}39425$ $578^{c}7980833$ = 52° 5′ 30″562

D. et B. n° 1. De 5 à 7^{h}. Bort éclairé presque en face ; Aubassin éclairé obliquement.

Les 40 $2315^{c}19725$ $578^{c}7993125$ = 52° 5′ 30″977

24 $1389^{c}140$ $578^{c}80833$ = 52° 5′ 33″90

Les 64 réunis . . . . . 52° 5′ 32″073

+ 4″098

Horizon . . . . . 52° 5′ 36″171

Aubassin.

SIGNAL DU PUY-D'AUBASSIN.

LXVI.

C'EST le même qui est désigné par le nom d'Ovassins dans les opérations de 1700 et 1740. Dans le canton on écrit et l'on prononce Aubassin.

Ce signal, semblable aux précédens, étoit placé à peu près au point le plus haut de la montagne, entre deux amas de roches; les unes grises, les autres blanches. Il étoit plus près des roches blanches. $dH = 3^t$.

Au centre du signal j'ai fait enfoncer en terre un pieu de 0^t167 de longueur et de 0^t03 d'écarrissage.

Angle entre le signal de Meimac et l'une des diagonales du signal d'Aubassin . . $79^g322 = 71^\circ\ 23'\ 23''$.

DISTANCES AU ZÉNIT.

Signal de Meimac.

10 997^g737 $99^g7737 = 89^\circ\ 47'\ 46''8$ (dans le ciel.)
D. et B, n° 1. 6 thermidor, $5^h\ \frac{1}{2}$. Le signal un peu foible; beaucoup de vent.

Signal de Bort.

10 998^g504 $99^g8504 = 89^\circ\ 51'\ 55''3$ (en terre.)
D, et B, n° 1. 5^h. Objet foible, blanc et noir; même vent.

Signal du Violan.

10 985^g560 $98^g5560 = 88^\circ\ 42'\ 1''4$ (dans le ciel.)
D, et B, n° 1. 4^h. Bien visible; mais beaucoup de vent.

Signal de la Bastide.

Aubassin.

10 10008348 10080348 = 90° 1′ 52″75 (dans le ciel.)
D. et B. n° 1. 4h ½. Bien visible; même vent.

ANGLES.

Entre les signaux de Bort et de Meimac.

20 10628368 5381184 = 47° 48′ 23″6
D. et B. n° 1. 6 thermidor, 6h. Objets foibles, sur-tout vers la fin; Bort noir et blanc.

20 106284402 5 53812201 25 = 47° 48′ 35″3
D. et B. n° 1. 7 thermidor, 4h ½. Les deux objets éclairés obliquement; point de vent.

20 10628391 53811955 = 47° 48′ 27″3
D. n° 1. 7 thermidor, 5h ¼. Objets moins éclairés et très-passables; ni vent ni ondulations.

10 53128186 53811186 = 47° 48′ 24″3
B. n° 1. Au coucher du soleil. Objets très-foibles.

20 10628411 53812055 = 47° 48′ 30″6
B. n° 1. 8 thermidor, 6h. Bort difficile à voir.

Les 90 4780879625 5381199583 3 = 47° 48′ 28″665
+ 0″655

Horizon . . . . . 47° 48′ 29″32

Je crois que l'on feroit mieux de s'en tenir à la troisième série, qui me paroît la meilleure. L'angle seroit plus foible de 1″33.

Entre les signaux de Violan et de Bort.

20 11948706 75 59857353385 = 53° 45′ 42″5
D. et B. n° 1. 6 thermidor, 2h ½. Objets foibles, beaucoup de vent; Bort éclairé.

30 17928002 5985 7334 = 53° 45′ 36″2
D. et B. n° 1. 7 thermidor, 2h ½. Point de vent. Bort éclairé tout blanc;

Violan.

DISTANCES AU ZÉNIT.

Signal de Bort.

10 1015s898 1015s898 = 91° 25′ 51″ (en terre.)
D. et B. n° 1. 11 thermidor, 4h ½. Objet foible.

Signal d'Aubassin.

10 1017s177 1015s7177 = 91° 32′ 45″3 (en terre.)
D. et B. n° 1. Le 11, 2h. Objet foible ; beaucoup de vent.

Signal de la Bastide.

10 1012s438 1015s2438 = 91° 7′ 9″9 (en terre.)
D. et B. n° 1. Le 12, 4h. Objet foible ; beaucoup de vent.

Signal de Montsalvy.

10 1012s304 1015s2304 = 91° 6′ 26″5 (en terre.)
D. et B. n° 1. Le 11, 3h ¼. Objet foible ; le vent un peu diminué.

Puy-Mary.

10 983s518 983s3518 = 89° 30′ 59″8 (dans le ciel.)
D. et B. n° 1. Objet bien visible ; vent incommode.

ANGLES.

Entre les signaux de Bort et d'Aubassin.

30	2038s5425	67s9514167	= 61° 9′ 22″6
20 derniers	1359s0205	67s951025	= 61° 9′ 21″32
	r = 0,48783	y = 329° 55′ 11″	+ 5″95
Centre			61° 9′ 27″27
			+ 1′ 21″89
Horizon			61° 10′ 49″16

D. et B. n° 1. 16 thermidor, vers 11h ½. Bort a toujours été éclairé

Aubassin l'étoit aux 10 premières observations, de manière à augmenter l'angle. Aux vingt dernières Aubassin étoit noir.

Violan.

Entre les signaux d'Aubassin et de la Bastide.

4 227g370 56g8425 = 51° 9′ 29″7

D. et B n° 1. Observations incertaines; il n'a pas été possible de continuer.

14 795g812 56g84370 = 51° 9′ 33″6

D. et B. n° 1. Objets très-foibles. Le signal de la Bastide se projette sur un arbre, duquel il est difficile de le distinguer quand il n'est pas éclairé.

20 1136g836 56g8418 = 51° 9′ 27″4

Aubassin passable; la Bastide foible; grand vent. Bellet, qui a observé seul cette série, n'y avoit aucune confiance, et ne me l'a communiquée qu'au bout de deux jours.

20 1136g850 56g8425 = 51° 9′ 29″7

D. et B. n° 1. Le 19, de 6 à 7h du matin. Les deux signaux éclairés du soleil et assez visibles.

16 909g469 56g8418125 = 51° 9′ 27″5

B. n° 1. Le 20, à 8h. Aubassin passable; la Bastide foible. Les deux objets éclairés du soleil.

36 2046g319 56g84219455 =	51° 9′ 28″59
r = 0t48783 y = 278° 45′ 41″	+ 1″15
Centre	51° 9′ 29″74
	+ 47″45
Horizon	51° 10′ 17″19
Correction du signal d'Aubassin	— 3″47
Correction du signal de la Bastide . . .	— 2″41
Angle corrigé	51° 10′ 11″31

Cet angle a besoin de corrections pour la manière oblique dont les deux signaux étoient éclairés. Le rayon visuel dirigé au milieu de la face visible ne passoit point par l'axe du signal.

Violan. Soit $ABCD$ (*fig.* 17), le périmètre du signal d'Aubassin, OV la direction à Violan. De Violan on observoit le milieu m de la face éclairée AB, tandis que pour viser au centre il eût fallu observer le point x.

Il s'ensuit que l'angle observé est trop grand d'une quantité égale à l'angle $mVx = \frac{mx \sin. Oxm}{18283 \sin. 1''} = 3''469$; car il résulte des observations faites à Aubassin, que $BOx = 7° 3'$, D'ailleurs $OBx = 45°$: donc $Oxm = 52° 3'$. De plus $mx = Bm - Bx = 0^t5 - \frac{0^t5}{\sin. 45°} \cdot \frac{\sin. 7° 3'}{\sin. 52° 3'}$ $= 0^t5 - 0^t11006 = 0.38994$.

Soit maintenant $acde$ (*fig.* 17) le signal de la Bastide, bV la direction à Violan. On voit par les observations faites à la Bastide que $abV = 18° 35'$; mais $bam' = 45°$; donc $bym' = 63° 35'$; $ay = \frac{ab \sin. abV}{\sin. y} = \frac{am'}{\sin. 45°} \cdot \frac{\sin. 18° 35'}{\sin. 63° 35'} = \frac{0^t6667}{\sin. 45°} \cdot \frac{\sin. 18° 35'}{\sin. 63° 35'}$ $= 0^t3355$. Ainsi $m'y = am' - ay = 0^t3312$, et $m'Vy = \frac{m'y \sin. y}{25423 \sin. 1''} = 2''41$. C'est la quantité dont l'angle observé est trop grand, en raison de ce qu'on a observé le point m' au lieu du point y qui est dans la direction du centre.

Bm et am' sont chacun la moitié du côté de la base du signal; car les deux signaux étant fort éloignés, et se projettant sur d'autres objets terrestres, ils étoient foibles et difficiles à observer, et l'on étoit forcé de se diriger principalement sur la partie inférieure, qui est la plus large.

Entre les signaux de la Bastide et de Montsalvy.

Violan.

8 358s366 44s79575 = 40° 18′ 58″23

D. et B. n° 1. 14 thermidor, midi. Objets foibles; beaucoup de vent.

20 895s92425 44s79621 25 = 40° 18′ 59″73

D. et B. n° 1. Le 16, $2^h \frac{1}{2}$. Objets foibles; point de soleil.

10 447s942 44s7942 = 40° 18′ 53″21

B. n° 1. Le 19, vers 3^h. Montsalvy passable, la Bastide foible; beaucoup de vent.

Les 38 1703s3225 44s79558553 = 40° 18′ 57″7

$r = 0'48783$ $y = 238°\ 26'\ 42''$ — 0″34

Centre . . . . . 40° 18′ 57″36

+ 28″59

Horizon . . . . . 40° 19′ 25″95

Entre les signaux d'Aubassin et de Montsalvy.

20 2032s539 101s6026 95 = 91° 27′ 51″32

$r = 0'48783$ $y = 238°\ 26'\ 42''$ + 0″80

Centre . . . . . 91° 27′ 52″12

+ 1′ 50″48

Horizon . . . . . 91° 29′ 42″60

D. et B. n° 1. 18 thermidor, 5^h. Aubassin bien visible, Montsalvy très-foible; tous deux noirs.

Entre Aubassin et la Bastide, horizon . . 51° 10′ 11″31

Entre la Bastide et Montsalvy, horizon . . 40° 19′ 25″95

Donc entre Aubassin et Montsalvy . . . 91° 29′ 37″26

Observation directe . . . . . 91° 29′ 42″6

Différence . . . . . 5″34

Cette différence paroîtroit prouver que j'ai eu tort de corriger l'angle entre Aubassin et la Bastide, pour la manière oblique dont les signaux étoient

Viola.

éclairés du soleil; mais cette correction me paroît démontrée. D'ailleurs il est possible d'expliquer autrement cette différence. D'abord, dans l'observation de l'angle entre Aubassin et Montsalvy, ce dernier signal étoit très-foible; ce qui rend l'observation un peu douteuse : elle pourroit bien, pour cette raison avoir donné un angle trop fort de 2″. Le soir approchoit. Supposons que la réfraction terrestre augmentant, ait élevé les signaux chacun d'une minute, l'angle réduit à l'horizon diminuera de 2″8. Les angles partiels ont une moindre réduction à l'horizon; ils dépendent beaucoup moins de l'exactitude des distances au zénit. Les observations sont plus nombreuses.

La Bastide.

SIGNAL DE LA BASTIDE.

LXVIII.

Le clocher de la Bastide, dont le toit n'est que symmétrique et non régulier, et qui ne s'élève que de 2t5 au-dessus de l'église, fait en lui-même un assez mauvais signal; il est de plus assez difficile à démêler parmi les arbres qui l'avoisinent.

En 1740 on n'avoit pu observer toujours le milieu de ce clocher; on avoit été réduit à observer quelquefois le pan occidental, c'est-à-dire la façade de l'église, et quelquefois l'extrémité orientale du bâtiment, parce que le clocher ne pouvoit se distinguer des objets environnans.

Pour n'être pas obligé d'observer ainsi différens points successivement, ce qui auroit nécessité des réductions incertaines, il auroit fallu placer un signal sur le haut du clocher, et s'y échafauder; ce qui présentoit plus d'un inconvénient.

J'ai trouvé beaucoup plus simple de placer un signal

au bout d'une plaine qui est à l'ouest de l'église, et qui s'abaisse insensiblement. C'est dans cette plaine que se tiennent chaque année plusieurs foires considérables.

La Baffide.

On verra par les observations que le signal étoit à 133^t du milieu du clocher, et que le sol y étoit de 7^{t}4 plus bas que le sommet du clocher. J'ai fait plusieurs tentatives pour me placer plus haut et plus près; elles ont été inutiles. En m'écartant de l'endroit que j'ai choisi, je perdois de vue Aubassin ou Montsalvy. A l'est de l'église le terrain étoit plus élevé; mais le signal se seroit projetté sur les édifices ou sur des arbres voisins.

Le signal étoit une pyramide de 5^t de hauteur; la base avoit 1^{t}417 de côté. L'une des diagonales faisoit à droite d'Aubassin un angle de 27°. $dH = 4^t250$.

DISTANCES AU ZÉNITH.

Signal d'Aubassin.

10 100^g2698 $100^g2698 = 90°\ 14'\ 34''15$ (en terre.)

23 messidor, 6^h. Bien visible.

La même.

10 100^g2790 $100^g2790 = 90°\ 15'\ 3''96$

Le 30, 4$^h\frac{1}{2}$.

Puy Violan.

10 99^g1663 $99^g1663 = 89°\ 14'\ 58''8$ (dans le ciel.)

Le 23, 6$^h\frac{1}{2}$. On ne voyoit pas le signal.

La même.

10 99^g1692 $99^g1692 = 89°\ 15'\ 8''$

1 thermidor, 5^h. J'ai observé le point le plus haut de la montagne.

La Bastide.

Signal de Montsalvy.

10 1000ᵍ159 100ᵍ0159 = 90° 0′ 51″516 (en terre.)

23 messidor, $7^h \frac{2}{4}$. Éclairé d'abord, puis noir.

La même.

10 1000ᵍ410 100ᵍ0410 = 90° 2′ 12″8

24 messidor, 1^h. J'étois seul à prendre cette distance.

La même.

10 1000ᵍ314 100ᵍ0314 = 90° 1′ 41″7

30 messidor, 5^h. Montsalvy foible; il disparoît de temps en temps. Bellet étoit au niveau; ce qu'il faut sousentendre toutes les fois que le contraire n'est pas dit expressément.

J'ai répété ces distances, qui varient à différentes heures du jour par les changemens de la réfraction terrestre, pour avoir plus exactement la réduction à l'horizon pour les angles entre Violan et les deux autres signaux.

Clocher de la chapelle Saint-Jean, près de Rieupeiroux.

10 1002ᵍ079 100ᵍ2079 = 90° 11′ 13″6 (dans le ciel.)

23 messidor, 7^h du soir. Éclairé du soleil.

Plomb du Cantal.

10 990ᵍ308 99ᵍ0308 = 89° 7′ 39″8 (dans le ciel.)

24 messidor, $3^h \frac{1}{4}$. Objet bien facile; ni vent ni ondulations. J'étois seul. Le Cantal est 119ᵍ5 à gauche de Rieupeiroux.

Col de Cabre.

10 991ᵍ540 99ᵍ1540 = 89° 14′ 18″96 (dans le ciel.)

124ᵍ26 à gauche de Rieupeiroux.

Grosse montagne entre le col de Cabre et Violan.

10 990ᵍ095 99ᵍ0095 = 89° 6′ 30″8 (dans le ciel.)

129ᵍ27 à gauche de Rieupeiroux. Il paroît que c'est la grosse montagne dont il est question dans le livre de la *Méridienne vérifiée*, p. 230.

Seuil de la chapelle Saint-Laurent, près de Saint-Mamet.

10 100g285 100g285 = 90° 6′ 56″ (en terre.)

Le huitième angle ne donnoit que 90° 6′ 45″ : il paroît qu'il est arrivé quelque dérangement au neuvième angle. Les huit premiers étoient bien d'accord.

Clocher de la Bastide.

8 774g250 96g78125 = 87° 6′ 11″25

Arcs du vertical.

Entre le clocher de Saint-Jean de Rieupeiroux et le point opposé de l'horizon 200g470

Entre le signal d'Aubassin et le point opposé de l'horizon . . 200g775

Entre Puy-Violan et le point opposé de l'horizon 199g910

Entre le signal de Montsalvy et le point opposé de l'horizon . 200g375

Ces observations ont été faites pour reconnoître de quelles stations le signal de la Bastide se verroit dans le ciel. Elles prouvent que Violan est la seule de laquelle on dût le voir projetté en terre : l'expérience l'a prouvé.

ANGLES.

Entre les deux arrêtes de la façade du clocher.

6 8g930 1g48833 = 1° 20° 22″2

Le clocher se présentoit un peu obliquement. Pour le voir en face et bien directement, il falloit avancer de 14″ à droite. La largeur de la façade est de 3g1389. Le toit déborde de chaque côté, et sa base a 3g5. Il est à remarquer que ce clocher n'est pas exactement au-dessus de la porte d'entrée.

Entre les clochers de Saint-Jean de Rieupeiroux et de Montsalvy.

6 37g2950 6g3250 = 56° 55′ 33″0

La Bastide.

Entre les clochers de Saint-Jean de Rieupeiroux et de la Bastide.

6 541g808 90g30133 = 81° 16′ 16″3

J'ai observé ces deux angles pour déterminer la position du signal par rapport au clocher de la Bastide. Ces deux angles, et le triangle observé en 1740 entre les clochers de la Bastide, de Montsalvy et de Saint-Jean de Rieupeiroux, donnent pour la distance entre le signal et le clocher 133t, et cette distance faisoit au centre du clocher un angle de 154° 39′ 23″ à droite du clocher de Montsalvy.

Entre les signaux de Violan et d'Aubassin.

20 1013g00075 50g6500375 = 45° 35′ 6″121

— 35″721

Horizon . . . . . 45° 34′ 30″4

Angle corrigé . . . . . 45° 34′ 29″7

D. et B. n° 1. Le 28, 7h. Aubassin assez beau; Violan très-foible. On n'a pu commencer plutôt, ni en faire davantage.

Je retranche 0″7 de cet angle, par la raison qu'on va voir.

Entre les signaux de Montsalvy et de Violan.

10 725g663 72g5663 = 65° 18′ 34″8

D. n° 1. De 4h ½ à 7h ½. Les deux objets éclairés et presque invisibles.

20 1451g286 72g5643 = 65° 18′ 28″33

D. et B. n° 1. Le 26, 11h. Montsalvy très-passable; point éclairé, si ce n'est un peu vers la fin; Violan presque invisible. Le 20e angle est fort incertain. Je m'en tiens aux 18 premiers de la seconde série, et je rejette totalement la première.

Les 18 premiers 72g564555 = 65° 18′ 29″16

— 9″95

Horizon . . . . . 65° 18′ 19″21

— 0″7

Angle corrigé . . . . . 65° 18′ 18″51

Je retranche 0″7 de cet angle, par la raison qu'on va voir.

Entre les signaux de Montsalvy et d'Aubassin.

La Bastide.

40 4927s9755 123s1993875 = 110° 52′ 46″02

D. et B. n° 1. 27 messidor, de 4 à 6h. Aubassin noir et facile; Montsalvy noir d'abord, ensuite plus ou moins blanc, et souvent foible.

18 2217s58425 123s199125 = 110° 52′ 45″16

D. et B. n° 1. Le 29, 5h ½. Aubassin très-passable; Montsalvy foible sur la fin : point de soleil.

Les 58 7145s5595 123s1993017 = 110° 52′ 45″74

+ 1″39

Horizon . . . . . 110° 52′ 47″13

Entre Violan et Aubassin, horizon	45° 34′ 30″4
Entre Montsalvy et Violan, horizon	65° 18′ 19″2
Donc entre Montsalvy et Aubassin, horizon	110° 52′ 49″6
Observation directe	110° 52′ 47″1
Différence	2″5

Les observations de l'angle total sont plus nombreuses et plus sûres que celles des deux angles partiels. On pourroit donc retrancher 1″2 de chacun des deux angles partiels, pour les faire accorder avec l'angle total : je me suis borné à en retrancher 0″7.

Entre le clocher de Saint-Jean de Rieupeiroux et le signal de Montsalvy.

32 2044s44025 63s8887563 = 57° 29′ 59″57

D. n° 1. 24 messidor, de 10 à 11h ¼.

Le 20e angle donnoit 63s888925 = 57° 30′ 1″17

Fortes ondulations à Montsalvy; Rieupeiroux un peu obscur. Le clocher est gros et court, et point facile à bien observer.

20 1277s7955 63s8897775 = 57° 30′ 2″87

D. et B. n° 1. Le 25, midi. Rieupeiroux plus difficile; Montsalvy éclairé obliquement et moins beau. Point d'ondulations, et vent assez fort.

20 1277^{s}80275 63^{s}8901375 = 57° 30′ 4″05

La Bastide. D. et B. n° 1. Le 28, 10^{h}. Ricupeiroux un peu foible ; Montsalvy beau : vent considérable.

20 1277^{s}800 63^{s}8900 = 57° 30′ 3″6

D. et B. n° 1. Le 28, midi. Objets passables.

20 1277^{s}848 63^{s}8924 = 57° 30′ 11″4

D. et B. n° 1. Le 28, 11^{h}. Fils en croix verticale +.

20 1277^{s}802 63^{s}8901 = 57° 30′ 3″92

D. n° 1. Fils en +.

Les 132 9072^{s}3805 63^{s}8900035 = 57° 30′ 3″6

Je m'en tiens à ce résultat moyen, qui diffère très-peu de celui des trois meilleures séries.

— 0″209

Horizon . . . . . 57° 30′ 3″391

SIGNAL DE MONTSALVY.

Montsalvy.

LXIX.

Ce signal étoit, comme les précédens, une pyramide quadrangulaire. Elle étoit placée sur le puy de l'arbre, à peu de distance de Montsalvy, à droite du chemin qui mène à Aurillac. Au haut de ce puy on trouve les vestiges d'un ancien fort environné de fossés et de retranchemens.

Les restes de ce fort sont de figure ovale irrégulière ; ils ont 115 pas de circuit. En partant du centre du signal pour faire le tour, et me dirigeant d'abord sur Montsalvy, j'ai compté 40 pas sur le bord d'un trou en losange dans lequel étoit autrefois plantée une croix. Ce trou est à peu près au plus haut point du contour.

On y auroit placé le signal, si cet endroit avoit eu une largeur suffisante. Montsalvy.

A 16 pas du centre du signal, en allant vers Montsalvy, est un petit sentier par lequel on descend vers l'extrémité d'un retranchement qui environne et défend le fort du côté de Montsalvy et dans les trois quarts environ du pourtour.

Entre le signal de la Bastide et l'une des diagonales du signal l'angle étoit de $83^t5 = 75^o\ 9'$. $dH = 3^t$.

DISTANCES AU ZÉNIT.

Signal de Violan.

4 396^t8665 $99^t14125 = 89^o\ 13'\ 37''65$ (dans le ciel.)
D. et B. n° 1. Le signal étoit foible; il a disparu après le 4e angle.

Puy-Violan.

10 991^t476 $99^t1476 = 89^o\ 13'\ 58''2$ (dans le ciel.)
D. et B. n° 1. 25 thermidor, 8^h. On ne voyoit pas le signal.

Signal de la Bastide.

10 1002^t130 $100^t2130 = 90^o\ 11'\ 30''12$ (dans le ciel.)
D. et B. n° 1. 24 thermidor, $11^h\ \frac{1}{2}$. Beaucoup de vent.

Clocher de la chapelle Saint-Jean de Rieupeiroux.

10 1002^t340 $100^t2340 = 90^o\ 12'\ 38''16$ (dans le ciel.)
D. et B. n° 1. Midi. Beaucoup de vent.

Tour de Rodez.

10 1003^t736 $100^t3736 = 90^o\ 20'\ 10''5$ (en terre.)
D. et B. n° 1. $0^h\ \frac{1}{4}$. Foible et enfumée. On ne voyoit pas assez la statue pour l'observer.

Montsalvy.

Clocher de Montsalvy.

10 100g9145 100g9145 = 90° 49′ 22″98 (en terre.)
D. et B. n° 1. 10^{h} $\frac{1}{2}$. Beaucoup de vent.

Col de Cabre.

10 98g9253 98g9253 = 89° 1′ 58″0 (dans le ciel.)
D. et B. n° 1. 7^{h} du matin. Beaucoup de vent.

Grosse montagne entre le col de Cabre et Violan.

10 98g8527 98g8527 = 88° 58′ 2″7 (dans le ciel.)
D. et B. n° 1. 7^{h} $\frac{1}{2}$. Assez de vent.

Plomb du Cantal.

6 59g2101 98g6835 = 88° 48′ 54″5 (dans le ciel.)
8^{h} $\frac{1}{2}$. Les nuages ont empêché d'en observer davantage.

Arcs du vertical.

Entre Rodez et le point opposé de l'horizon 200g398
Entre Saint-Jean de Rieupeiroux et le point opposé (sur le Cantal) 199g226
Entre la Bastide et le point opposé 199g927
Ces observations prouvent que le signal de Montsalvy ne peut être vu dans le ciel que de Rodez, et l'expérience l'a vérifié.

ANGLES.

Entre les signaux de Violan et de la Bastide.

20 165g2813 82g64965 = 74° 22′ 35″7
— 15″2

Horizon . . . . . 74° 22′ 20″5

D. n° 1. 25 thermidor, 5^{h}. Violan très-foible, sur-tout aux deux derniers

angles ; de plus éclairé obliquement : ce qui peut avoir augmenté l'angle ; car on ne voyoit le plus souvent que la partie noire. Au reste le signal est si mince que l'erreur doit être peu de chose. La Bastide bien visible. Point de vent. Montsalvy.

Bellet a voulu observer à son tour. La foiblesse du signal de Violan ne lui a pas permis de passer l'angle double, qui s'est trouvé le même que le mien.

Entre le signal de la Bastide et le clocher de Saint-Jean de Rieupeiroux.

20 1949^{s}378 97^{s}4689 = 87° 43′ 19″24

D. et B. n° 1. 24 thermidor. Objets passables ; vent très-incommode, qui nous a forcés d'interrompre pendant 3^{h} après le 4e angle. Fini à 6^{h} $\frac{1}{2}$.

20 1949^{s}3955 97^{s}469775 = 87° 43′ 22″07

D. et B. n° 1. 25 thermidor, 1^{h}. Objets passables d'abord, foibles vers la fin ; beaucoup moins de vent.

20 1949^{s}38875 97^{s}46943375 = 87° 43′ 20″98

26 thermidor, 3^{h} $\frac{1}{2}$. Objets beaux ; ni vent ni soleil.

On feroit mieux de s'en tenir au milieu entre les deux dernières séries ; l'angle augmenteroit de 0″86.

Les 60	87° 43′ 20″76
	+ 2″44
Horizon	87° 43′ 23″20

Entre Saint-Jean de Rieupeiroux et Rodez.

40 1520^{s}42725 38^{s}010678125 = 34° 12′ 34″6

D. et B n° 1. 26 thermidor, 2^{h} $\frac{1}{2}$. Ni vent ni soleil. Objets bien visibles pendant les 20 premiers angles ; un peu foibles pendant le reste de la série.

Les 20 premiers 38^{s}0109 = 34° 12′ 35″3

20 760^{s}2175 38^{s}010875 = 34° 12′ 35″2

D. et B n° 1. Ni vent ni soleil. Saint-Jean beau, Rodez passable.

Les 60	2280^{s}64475	38^{s}010745833 = 34° 12′ 34″82
		+ 0″75
Horizon		34° 12′ 36″05

Je m'en tiens aux 20 premiers angles, confirmés par les 20 derniers.

Rieupeiroux.

CLOCHER DE LA CHAPELLE SAINT-JEAN DE RIEUPEIROUX.

LXX.

Le clocher de la chapelle Saint-Jean est sur une montagne voisine de Rieupeiroux. C'est une tour quadrangulaire terminée par une pyramide un peu écrasée; elle forme le vestibule de la chapelle. La face principale *AB* (*fig.* 18), celle dans laquelle est le portail, a 2^t417 de largeur. Les faces latérales sont moindres, et un peu inégales entre elles : l'une est de 2^t2361; l'autre, de 2^t1944. J'ai supposé par un milieu 2^t2153. Ces mesures ont été prises en bornoyant avec un fil à plomb, et en faisant marquer sur les murs latéraux de la chapelle des points *d* et *e* dans le plan du mur *DE*.

On ne peut guère observer dans l'intérieur : les fenêtres ne sont ni assez larges ni assez bien tournées vers les objets, et la pyramide a trop peu de hauteur. Je me suis placé à l'extérieur, comme en 1740.

J'ai placé l'instrument en *O* à 0^t4167 du milieu du mur qui regarde Montsalvy et Rodez : ainsi la distance au centre *OC* est de $1^t625 = r$. Cette quantité est constante pour toute la station.

Entre Montsalvy et le centre $188^s832 = 169°\ 56'\ 56''$
Donc entre la Bastide et le centre . . . $135°\ 10'\ 20''$
Entre Rodez et le centre . . . . . $225°\ 57'\ 19''$

DISTANCES AU ZÉNIT. Rieupeiroux.

Signal de la Bastide.

10 100g5637 100g2637 = 90° 16′ 14″4 (dans le ciel.)

D. et B. n° 1. 4 fructidor, $0^h\frac{1}{2}$. Le signal est foible et ne se montre que par intervalles.

Signal de Montsalvy.

10 100g5753 100g1753 = 90° 9′ 28″0 (en terre.)

D. et B. n° 1. 4 fructidor, $10^h\frac{1}{2}$. Il se projette sur le Cantal. Le signal est en ce moment presque invisible.

Tour de Rodez.

10 100g3381 100g3381 = 90° 18′ 15″4 (en terre.)

D. et B. n° 1. 3 fructidor, 6^h. On ne voit que la pointe et la balustrade de la tour octogone.

Col de Cabre.

10 99g7908 99g7908 = 89° 48′ 42″2 (dans le ciel.)

D. et B. n° 1. 4 fructidor, 2^h.

Plomb du Cantal.

10 99g6727 99g6727 = 89° 42′ 19″55 (dans le ciel.)

D. et B. n° 1. 5 fructidor, 3^h. Des nuages couvroient par intervalles le sommet du Cantal.

Clocher de Saint-Jean de Rieupeiroux.

4 27g2855 68g2214 = 61° 23′ 33″36

Cette distance a été prise à 9t889 du centre. On a par conséquent $dH =$ 9t889 *cot.* 61° 23′ 33″3, et la hauteur du clocher = dH + 0t5972.

Rieupeiroux.

ANGLES.

Entre les signaux de Montsalvy et de la Bastide.

20	$772^{g}81725$	$38^{g}6408625$	$= 34°\ 46'\ 36''4$
Les 10 premiers		$38^{g}6403$	$= 34°\ 46'\ 34''57$
Les 10 derniers		$38^{g}641425$	$= 34°\ 46'\ 38''22$

Différence . . . . . 3″65

D. et B. n° 1. Le 4, 4ʰ. Les deux signaux éclairés jusqu'au 10ᵉ angle; après cela souvent noirs et par fois éclairés. L'angle augmente visiblement quand les objets sont noirs. Le résultat des 20 angles est donc trop petit; le résultat des 10 derniers est même encore trop foible.

30	$1559^{g}250$	$38^{g}641667$	$= 34°\ 46'\ 39''0$

Les 10 premiers angles de la première série ont donné . . . . . 34° 46′ 34″6

Différence. . . . . 4″4

Le 5, 5ʰ. Objets très-passables. Montsalvy blanc le plus souvent, rarement noir; quelquefois on voyoit en même temps la face noire et la face blanche.

Cet angle a besoin d'une correction, mais moindre que si les objets eussent été constamment éclairés.

Par la comparaison des 10 premiers angles de la première série avec les 10 suivans, on voit que l'angle diminuoit de plus de 3″65 quand les signaux étoient éclairés. Par la comparaison des 10 premiers angles de la première série avec les 30 de la seconde, on voit que l'angle diminuoit de plus de 4″4.

Quand le signal de Montsalvy étoit éclairé, le point qu'on observoit étoit à $0^{t}667$ du centre; et cette distance faisoit, avec le rayon visuel dirigé au centre du signal, un angle de 57° 34′.

La correction de l'angle observé étoit de $+\frac{0^{t}6667\ sin.\ 57°\ 34'}{25259^{t}\ sin.\ 1''} = +4''595$

Quand le signal de la Bastide étoit éclairé, la correction étoit de . . . . . $+\frac{0^{t}6667\ sin.\ 6°\ 23'}{29925^{t}\ sin.\ 1''} = +0''512$

Correction totale . . . . . +5″1

Si j'ajoute à la première série les deux tiers de la correction, ou 3″4, elle donnera . . . . . 34° 46′ 39″8 Rieupeiroux.

Si j'ajoute à la seconde série le tiers de la correction, ou 1″7, elle donnera . . . . . 34° 46′ 40″7

Par un milieu entre les 50 observations j'aurai . . . . 34° 46′ 40″3 et je suis persuadé que cette quantité sera trop foible, parce que je n'ai pas employé de corrections assez fortes. On pourroit supposer 34° 46′ 41″ ; je m'en tiendrai cependant à 40″3.

Angle observé	34° 46′ 40″3
$r = 1'625$ $y = 135°\ 10'\ 20''$	— 5″58
Centre	34° 46′ 34″72
	+ 0″31
Horizon	34° 46′ 35″03

Entre la tour de Rodez et le signal de Montsalvy.

18 $1120^{s}128$ $62^{s}2293$ = 56° 0′ 22″93

D. et B. n° 1. 4 fructidor, $5^{h}\frac{1}{2}$. Objets blancs au commencement, puis noirs le plus souvent ; à la fin Montsalvy très-foible.

22 $1369^{s}017$ $62^{s}228045$ = 56° 0′ 18″57

D. et B. n° 1. Le 5, de 11 à 2^{h}. Objets foibles et beaucoup de vent.

20 $1244^{s}59675$ $62^{s}2298375$ = 56° 0′ 24″6735

D. et B. n° 1. Le 5, 6^{h} du soir. Objets noirs le plus souvent ; quelquefois blancs, et Montsalvy par fois noir et blanc.

20 $1244^{s}5576$ $62^{s}2288$ = 56° 0′ 21″312

D. et B. n° 1. Le 6, 6^{h} du soir. Objets foibles et éclairés du soleil.

Les 80	$62^{s}228962$ = 56° 0′ 21″84
$r = 1'625$ $y = 169°\ 56'\ 56''$	— 19″28
Centre	56° 0′ 2″56
	+ 1″16
Horizon	56° 0′ 3″72

La partie sud de cette station a été faite par le citoyen Méchain. Voyez page 289.

Rodez.

TOUR DE RODEZ.

LXXI.

On monte à la tour de Rodez par un escalier de 397 marches ; les unes de 9, les autres de 8, 7, 6 et 5 pouces ; mais le plus grand nombre est de 6 pouces.

La tour finit par une plate-forme entourée d'une balustrade de 1t667 de hauteur, et qui, sans empêcher tout-à-fait l'observation, la rend au moins fort difficile.

Au milieu de la plate-forme s'élève une tourelle qui renferme le timbre de l'horloge, et qui est surmontée d'une statue de la Vierge, en pierre, qui a servi de point de mire. La tourelle est octogone, ainsi que la tour.

L'apothème de la tourelle est de 0t6111 ; celui de la tour est de 2t1528 intérieurement.

Contre la face de la tourelle, celle qui regarde le plus exactement Rieupeiroux, j'ai fait placer un échafaud de 1t125 de hauteur. De là on pouvoit voir les signaux par-dessus la balustrade, diriger la lunette supérieure au centre de la station, et mesurer directement la distance au centre.

DISTANCES AU ZÉNIT. Rodez.

Signal de Montsalvy.

10 999s612 99s9612 = 89° 57′ 54″3 (dans le ciel.)

D. et B. n° 1.. 9 fructidor, $6^h \frac{1}{2}$. Horizon pur; grand vent.

La même.

10 999s6925 99s9625 = 89° 57′ 58″5

D. et B. n° 1. 10 fructidor, $4^h \frac{3}{4}$. Objets un peu foibles; presque point de vent.

Clocher de Saint-Jean de Rieupeiroux.

10 998s502 99s8502 = 89° 51′ 54″6 (dans le ciel.)

D. et B. n° 1. 9 fructidor, $6^h \frac{3}{4}$ du soir. Horizon pur, grand vent.

La même.

10 998s540 99s8540 = 89° 52′ 6″96

10 fructidor, 11^h. Objet bien visible.

Statue de la Vierge, dont la tête a servi de point de mire.

4 97s455 24s36375 = 21° 55′ 38s55

Cette distance a été observée à 2t167 du centre et du milieu de la statue.

Hauteur de la tourelle au-dessus de la plate-forme,

= 2t1667 *cot.* 21° 55′ 39 + 0t6667.

dH = 0t6667 *cot.* 21° 55′ 39 — 1t125.

Rodez.

ANGLES.

Entre le signal de Montsalvy et le clocher de Saint-Jean de Rieupeiroux.

30 2993s0685 99s76895 = 89° 47′ 31″4

D. et B. n° 1. 9 fructidor, de 5 à 6h. Objets bien visibles, point de soleil, vent assez fort.

20 1995s389 99s76945 = 89° 47′ 33″0

D. et B. n° 1. 10 fructidor, 4h ½. Objets passables. Calme pendant les 12 premières observations; vent comme le 9 pendant les 8 dernières.

Les 50 4988s4575 99s769115 = 89° 47′ 32″05

r = 1′1667 y = 186° 34′ 28″ — 9″48

Centre . . . . . 89° 47′ 22″57

+ 0″25

Horizon . . . . . 89° 47′ 22″82

La partie sud de cette station et toutes les stations suivantes ont été faites par le citoyen Méchain.

De Rodez je suis revenu à Paris dans les premiers jours de vendémiaire an 6, pour fixer définitivement les termes de la base de Melun, commander les signaux et observer les angles qui devoient servir à joindre cette base au triangle qui a pour côté la distance de Montlhéri à Malvoisine, et enfin pour terminer la station de Brie, restée incomplète en 1792. Ces différens soins m'ont occupé depuis vendémiaire jusqu'en ventose.

CLOCHER DE LA CHAPELLE SAINT-JEAN DE RIEUPEYROUX. Rieupeyroux.

LXX *bis*.

Toutes les observations suivantes, et jusqu'au terme austral de la méridienne, sont présentées dans le même ordre et de la même manière que les précédentes du citoyen Delambre : il n'y a que deux légères différences, que je ferai connoître.

Depuis cette station-ci jusqu'aux Pyrénées je ne me suis servi que d'un seul cercle. Il est absolument semblable à celui n° 1 du citoyen Delambre, de même diamètre, divisé en 400 parties ou *grades*, et construit aussi par l'habile artiste Lenoir. Au Puy de la Estella, qui tient au Canigou, et à quelques stations en Catalogne, on a fait usage d'un autre cercle divisé en 360 degrés, mais de même diamètre que le premier. Quand cela aura eu lieu, on en avertira ; d'ailleurs il sera aisé de le reconnoître, parce qu'alors les arcs ne seront rapportés qu'en parties sexagésimales.

Ces deux cercles ont aussi quatre alidades, qu'on lisoit toujours en commençant et en finissant une série d'angles, et souvent plusieurs fois dans le cours d'une même série ; et, excepté dans une ou deux circonstances, on n'a jamais manqué de lire la première alidade à chaque double observation, afin de reconnoître la marche des observations et de s'assurer qu'il ne s'y glissoit point

Rieupeyroux.

d'erreurs notables. Les quatre alidades de l'un et de l'autre cercle ne sont pas non plus tout-à-fait à angles droits; les différences en sont même sujettes à varier, soit par l'effet de la température, soit par de petites altérations qu'on a cru reconnoître après que les instrumens avoient été démontés pour les nettoyer, soit enfin par l'inexactitude de l'estime, parce que les verniers ne donnant que deux décimales, la troisième n'est qu'évaluée; mais on a toujours vérifié ces différences, apprécié leurs variations, et on en a tenu compte.

Les distances au zénith ont été observées communément dix fois, et assez souvent on en a fait plusieurs séries pour un même objet. Dans ces observations, on mettoit ordinairement le fil de la lunette en contact extérieur avec le sommet du signal ou l'extrémité supérieure de l'objet. Ce sont les distances observées de cette manière qui ont servi pour calculer la réduction des angles à l'horizon; mais dans le calcul de la différence de niveau et celui de la réfraction terrestre, on doit augmenter ces distances au zénith de la demi-épaisseur du fil, qui a été déterminée de 3'. J'y applique encore une autre correction, qui est le petit arc soustendu par l'excès de la hauteur du signal observé au-dessus du sol, sur celle du cercle prise de même au point de l'observation. Par là on obtient la distance au zénith telle qu'elle auroit été observée si le centre du cercle eût pu être placé au pied du signal de la station, et qu'on eût visé au pied de l'autre signal. Cette deuxième correction est désignée par dH'; elle est donnée en parties de la

toise et en arc de cercle. Voilà les seules différences qu'on trouvera entre les données de mes observations de distances au zénith et celles du citoyen Delambre. D'ailleurs je rapporterai quelquefois la quantité qu'il a nommée dH, c'est-à-dire la hauteur du signal ou de l'objet où se faisoit l'observation au-dessus de la lunette du cercle; mais cela ne sera pas toujours utile, à cause que plusieurs des signaux ayant été détruits par la malveillance ou autrement, dans l'intervalle du passage d'une station à une autre, la hauteur des nouveaux signaux n'étoit plus la même que celle des premiers. Ces changemens jetteroient au moins quelque confusion pour les réductions, ou les rendroient plus embarrassantes. Rieupeyroux.

Les angles des triangles principaux ont été observés au moins vingt fois, et souvent beaucoup plus, si ce n'est dans quelques circonstances particulières qui forçoient de finir plutôt; mais, autant qu'il a été possible, on a fait plusieurs séries d'un même angle, et à différentes heures du jour.

Quelquefois j'ai disposé le réticule des lunettes en sorte que les deux fils faisoient un angle de 45 degrés avec l'horizon; je l'indiquerai, comme le citoyen Delambre, par le signe ×. Mais cette disposition ne me paroissant point présenter un grand avantage, j'ai le plus souvent laissé les fils droits, c'est-à-dire l'un parallèle et l'autre perpendiculaire à l'horizon: dans ce cas, il n'y aura point de signe particulier.

Outre la réduction des angles au centre et celle à l'horizon, on y en a encore fait une troisième, que le

Rieupeyroux.

citoyen Delambre a négligée, parce qu'elle est en effet très-négligeable : elle dépend de l'excentricité de la lunette inférieure, qui est de 20 lignes environ pour mes deux cercles, et à droite du centre. J'avois employé cette correction dans une première rédaction, et la commission spéciale chargée de discuter toutes nos observations l'ayant conservée, j'ai dû la rapporter.

Le résultat définitif pour chaque angle des triangles principaux sera toujours celui que la commission a adopté. J'en avertis ici une fois pour toutes.

Parmi les observations des distances au zénith et des angles, on en trouvera un assez grand nombre qui appartiennent à des triangles secondaires que j'ai formés, toutes les fois que l'occasion s'en est présentée, pour lier des points remarquables à la chaîne principale. Les angles de ces triangles secondaires n'ont pas été observés autant de fois que ceux des triangles de la méridienne, et le troisième angle n'en a été mesuré que bien rarement : il sera conclu des deux autres.

Les objets que j'avois à observer de Rieupeyroux étant situés dans la partie méridionale, je ne pouvois pas placer mon cercle au même point que le citoyen Delambre avoit choisi ; j'ai été obligé de m'en éloigner de 4 toises environ, et vers le nord-ouest, afin d'apercevoir d'un même endroit le Puy-Saint-Georges, la Gaste et Rodez. Ce nouveau point est désigné sur la *fig.* 18, par la lettre *O'*.

Au moyen de plusieurs aplombs établis avec soin, on a marqué sur le sol, dans l'intérieur du clocher, le

point C, centre de la station, et pied d'une verticale abaissée du centre de la figure de ce clocher, prise à la hauteur du bord du toit; une portion de cette verticale étoit même représentée par un cordeau attaché par en haut à la voûte, et fixé par le bas sur un piquet enfoncé au point C. La distance horizontale du centre du cercle à cette verticale étoit de 3^t8854, et l'angle entre la même verticale et la tour de Rodez, résultant de plusieurs mesures, a été trouvé de $326283 = 293^o\ 39'3$ de la division sexagésimale. Le citoyen Delambre a désigné la première de ces quantités par la lettre r, et la seconde par la lettre y : je les désignerai de même. Rieupeyroux.

Le centre du cercle a toujours été placé exactement au même point pour tous les angles mesurés ici; on le faisoit convenir chaque fois, sous l'intersection de deux ficelles attachées à des repaires bien fixes.

Par une petite opération trigonométrique j'ai déterminé la hauteur totale du clocher ou celle de l'épi du toit au-dessus du centre C de la station, de 5^t9618, et la hauteur du même point au-dessus de la lunette du cercle, placé verticalement pour l'observation des distances au zénith, de 5^t3947 : c'est ce que le citoyen Delambre appelle dH.

Les noms des observateurs sont indiqués par des lettres initiales; d'ailleurs je les ferai connoître successivement. Depuis Rieupeyroux jusqu'à Carcassonne, j'ai observé seul les angles des triangles; mais, pour les distances au zénith, j'ai été aidé par le citoyen Agoustenc

de Carcassonne : il caloit le niveau. Ce jeune homme m'a secondé dans toute cette partie de la chaîne des triangles avec bien du zèle, de l'activité et de l'intelligence.

Rieupeyroux.

DISTANCES AU ZÉNITH.

Rodez (sommet de la tête de la statue sur la tour de).

10 100g38175 100g338175 = 90° 18′ 15″7 (en terre.)

M. et A. 20 thermidor an 6, à 5h ½ du soir. Soleil. Objet très-distinct.

La même.

10 100g33485 100g33485 = 90° 18′ 4″9

M. et A. 24 thermidor, à 5h ½ du soir. Thermomètre + 13d6 en 80e. Calme. L'objet est dans l'ombre; on le voit bien.

Milieu des deux séries . . . . . 90° 18′ 10″3

pour la réduction à l'horizon.

Demi-épaisseur du fil . . . . . + 3″0

$dH' = -0^t5671$ = − 8″2

90° 18′ 5″1

pour la différence de niveau et la réfraction.

Signal de la Gaste.

10 999g5615 99g95615 = 89° 57′ 37″9 (dans le ciel.)

M. et A. 18 thermidor, à 6h ½ du soir. Thermomètre 15d0. Soleil. Le grand vent agite le niveau, et le signal est difficile à distinguer.

La même.

10 999g5285 99g95285 = 89° 57′ 27″2

M. et A. 21 thermidor, à 7h ½ du matin. Thermomètre 15d0. Calme. Objet assez net; il n'y a point d'ondulations.

Moyenne . . . . . 89° 57′ 32″6

pour la réduction à l'horizon.

Demi-épaisseur du fil . . . . + 3″0

dH' 1t7665 = + 18″4

89° 57′ 54″0

pour la différence de niveau et la réfraction.

Rieupeyroux.

Signal de Puy-Saint-Georges.

10 1006g9030 100g69030 = 90° 37′ 16″6 (en terre.)
M. et A. 18 thermidor, à 6h ¼ après midi. Thermomètre 15d0. Vapeurs, et le vent agitoit le niveau.

La même.

10 1006g92725 100g692725 = 90° 37′ 24″4
M. et A. 21 thermidor, à 8h ½ du matin. Thermomètre, 9d7. Soleil; signal un peu diffus.

Moyenne	90° 37′ 20″5
pour la réduction à l'horizon.	
Demi-épaisseur du fil	+ 3″0
dH' 2t4885 =	+ 29″3
	90° 37′ 52″8

pour la différence de niveau et la réfraction.

Albi (tourelle sur la tour de la cathédrale d')

10 1010g0655 101g00655 = 90° 54′ 21″2 (en terre.)
pour la réduction à l'horizon. M. et A. 25 thermidor, à 3h ¼. Thermomètre, 19d0. Soleil; air très-clair; l'objet est bien visible.

Demi-épaisseur du fil	+ 3″0
dH' = — 0t5671	— 5″2
	90° 54′ 19″0

pour la différence de niveau et la réfraction.

La Rogière, montagne (au pied du signal de).

10 997g39125 99g739125 = 89° 45′ 54″8 (dans le ciel.)
M. et A. 20 thermidor, à 11h 20′. Vapeurs. Le sommet de la montagne est mal terminé.

Rieupeyroux.

La même.

10 997ˢ430 997ˢ430 = 89° 46′ 7″3

A préférer pour la réduction à l'horizon. M. et A. 25 thermidor, à 3ʰ ½. Thermomètre, 20ᵈ. Soleil; calme; atmosphère très-pure; sommet bien tranché.

Demi-épaissur du fil	+	3″0
$dH' = -0^{s}5671$	—	3″2
	89° 46′	7″1

pour la différence de niveau et la réfraction.

ANGLES.

Entre le signal de la Gaste et la tour de Rodez.

24 1066ˢ9675 44ˢ4569792 = 40° 0′ 40″61

M. 20 thermidor, vers 6ʰ du matin. Soleil; un peu de vapeurs pour la Gaste; Rodez dans l'ombre et dans la direction du soleil. On visoit à la tête de la statue, qui se distinguoit bien.

16 711ˢ3285 44ˢ4580312ˢ5 = 40° 0′ 44″02

M. 6ʰ du soir. Objets très-nets; bien éclairés du soleil jusqu'à la seizième observation, après quoi ils se sont embrumés, et l'on n'a pas pu continuer.

24 1066ˢ99425 44ˢ4580937ˢ5 = 40° 0′ 44″22 ×

M. Le 23, à 6ʰ ½ du matin. Calme; soleil foible; la statue de Rodez bien visible; la Gaste dans l'ombre et assez net.

Les 64 2845ˢ29025 44ˢ45766015ˢ6 =	40°	0′ 42″82
Correction pour l'excentricité . .	—	0″04
$r = 3'8854$ $y = 293° 39'3$. Réduction au centre	+	33″78
Angle au centre	40°	1′ 16″56
Réduction à l'horizon	—	4″71
Angle à l'horizon	40°	1′ 11″85

Nota. Même angle par Cassini et Lacaille 40° 1′ 10″ (*Méridienne vérifiée*, p. xliv.)

Entre les signaux de Puy-Saint-Georges et de la Gaste. Rieupeyroux.

32 1851g1125 57g84726525 = 52° 3′ 45″141

M. 20 thermidor, 7h du matin. Signaux dans l'ombre, mais un peu difficiles à voir, et il y a des vapeurs.

24 1388g33075 57g847114583 = 52° 3′ 44″65 ×

M. 21 thermidor, 6h du soir. Signaux parfaitement distincts. Celui de Puy-Saint-Georges éclairé en face, et celui de la Gaste sur les deux côtés tournés vers l'observateur.

16 925g56625 57g847890625 = 52° 3′ 47″17

M. 24, à 7h du matin. Signaux très-diffus, et ils le sont devenus tellement qu'on a été obligé de discontinuer. On a rejeté cette dernière série, et on a pris le milieu arithmétique des deux premières.

Donc moyen	52° 3′ 44″896
Excentricité	+ 0″014
$r = 3^t8854$ $y = 333° 40'$	+ 37″839
Centre	52° 4′ 22″749
	− 11″555
Horizon	52° 4′ 11″194

Entre le signal de Puy-Saint-Georges et Rodez.

20 2045g9415 102g297075 = 92° 4′ 2″52

M. 28 thermidor, 6h du soir. Objets très-apparens

Excentricité	− 0″03
$r = 3^t8854$ $y = 293° 39'3$	+ 1′ 11″61
Centre	92° 5′ 14″10
	+ 12″40
Horizon	92° 5′ 26″50
Somme des deux angles partiels précédens	92° 5′ 23″05
Différence	3″45

La commission n'a pas jugé à propos d'avoir égard à cet angle total, à cause du petit nombre d'observations, en comparaison de celles pour chacun des deux angles partiels.

Rieupeyroux.

Entre Albi et le signal de la Gaste.

12 898^{s}7310 74^{s}89425 = 67° 24′ 17″37

M. 24 thermidor, 6^{h} après midi. Soleil. Les objets sont bien éclairés; mais il est si rare de voir Albi qu'on n'a pu faire que ces 12 observations.

Excentricité	— 0″01
r = 3^{t}8854 y = 333° 40′0	+ 41″42
Centre	67° 24′ 58″78
	— 13″26
Horizon	67° 24′ 45″52

Entre les signaux de la Gaste et de la Rogière.

12 747^{s}0719 62^{s}2559166 = 56° 1′ 49″17

M. 25 thermidor, 4^{h} $\frac{1}{4}$. On voit passablement bien le signal de la Rogière; celui de la Gaste est très-distinct.

Excentricité	— 0″05
r = 3^{t}8854 y = 227° 38′2	+ 3″72
Centre	56° 1′ 52″84
	— 0″45
Horizon	56° 1′ 52″39

Entre les signaux de Montrédon et de la Gaste.

20 1166^{s}41475 58^{s}3207375 = 52° 29′ 19″19

M. 25 thermidor, 5^{h} $\frac{1}{4}$ après midi. Temps calme et très-serein. Les deux signaux bien éclairés jusqu'à la douzième observation; après quoi, celui de Montrédon a disparu dans l'ombre du château.

Excentricité	— 0″04
r = 3^{t}8854 y = 333° 40′	+ 28″53
Centre	52° 29′ 47″68
	— 6″59
Horizon	52° 29′ 41″09

On ne fait pas usage de cet angle. On avoit tenu à un grand triangle, lequel, joint à celui de la Gaste, auroient pu dispenser des stations intermédiaires Puy-Cambatjou; mais le signal de Montalet ayant été abattu à la Gaste, tous les angles des deux grands triangles n'ont D'ailleurs la disposition du temps et la grande distance d'ici à n'ont permis de faire que la seule série qu'on vient de rapporter; on n'a pas pu observer la distance de Montrédon au zénith : on l'a calculée, et l'a supposée 90° 26′ 54″.

TOUR DE RODEZ.

Rodez.

LXXI *bis*.

Les vides qui se trouvent dans les ornemens dont la balustrade qui termine la tour est décorée, m'ont donné la facilité de voir, de dessus la plate-forme, les objets que j'avois à observer. J'ai marqué sur la dernière pierre du noyau de l'escalier dans la tourelle, le pied de la verticale abaissée du milieu de la tête de la statue qui surmonte la tourelle, et qui a servi de point de mire aux autres stations correspondantes. Ce point a été déterminé avec précision au moyen de plusieurs fils à plomb. J'y avois établi verticalement une grande règle de bois; en sorte que l'une de ses arêtes représentoit l'axe de la station. C'est à cette arête que l'on a visé pour prendre l'angle qui sert à calculer la réduction des angles au centre, et c'est de là qu'on a mesuré la distance horizontale au centre du cercle, désignée par la lettre *r*.

Lorsque le cercle étoit disposé pour observer les

distances au zénith, la lunette étoit, au-dessous du niveau
Rodez. de la tête de la statue, de $5^t4255 = dH$.

En l'an 8, le citoyen Tedenat, professeur de mathématiques à l'école centrale de l'Aveyron, et associé de l'Institut national, a déterminé la hauteur de la tête de la statue, au-dessus du niveau du pavé de l'église, de 43^t50 : c'est 6^t534 de plus que la hauteur de la tour méridionale de Notre-Dame de Paris, aussi au-dessus du pavé de l'église, et seulement 0^t145 de moins que celle du sommet du dôme du Panthéon. Le citoyen Tedenat avoit mesuré une base sur la place qui est au-devant de l'église; et il a observé les angles avec un cercle de 6 pouces de diamètre que je lui ai fait construire, et avec lequel il exerce ses élèves.

DISTANCES AU ZÉNITH.

Rieupeyroux (l'épi du toit du clocher de la chapelle de).

10 $99^s853575$ $99^s853575$ = 89° 52′ 5″58 (dans le ciel.)
M. et A. 2 thermidor, à 11^h. L'objet est bien visible.

La même.

10 99^s84765 $99^s847650$ = 89° 51′ 46″39
M. et A. 2 thermidor, une demi-heure avant le coucher du soleil. Vent d'est violent. Thermomètre, 16^d. L'objet est dans l'ombre et très-distinct.

La même.

8 79^s87820 $99^s847750$ = 89° 51′ 46″71
M. et A. 4 thermidor, une demi-heure avant le coucher du soleil. Thermomètre, 9^d. Objet ombré et très-net.

Rodez.

La même.

10 $99^{s}8555o$ $99^{s}8555o$ = 89° 52′ 11″82

M. et A. 11 thermidor, à midi $\frac{1}{4}$. Soleil; un peu de vapeurs. Thermomètre, 16^{d}.

Moyenne des 4 séries	89° 51′ 57″62
Je préfère la moyenne des 2 séries observées vers midi	89° 51′ 46″55
pour la réduction à l'horizon.	
Pour le fil	0″00
$dH' = 11^{t}3671\,5$	+ 2′ 45″53
	89° 54′ 32″08

pour la différence de niveau et la réfraction.

Nota. Je prends le sommet de la tête de la statue pour terme de la tour de Rodez.

Signal de la Gaste.

10 $99^{s}810625$ $99^{s}810625$ = 89° 33′ 34″43

M. et A. 1 thermidor, à $10^{h}\,\frac{1}{2}$. Calme; temps très-serein. On voit bien le signal.

La même.

10 $99^{s}80680$ $99^{s}80680$ = 89° 33′ 22″03

M. et A. 4 thermidor, à $6^{h}\,\frac{1}{4}$ du soir. Thermomètre, $10^{d}5$. Signal éclairé; un peu de vapeurs.

La même.

10 $99^{s}811425$ $99^{s}811425$ = 89° 33′ 37″02

M. et A. 5 thermidor, à $6^{h}\,\frac{1}{2}$ du soir. Thermomètre, $14^{d}7$. Objet très-distinct.

Moyenne	89° 33′ 31″16
pour la réduction à l'horizon.	
Demi-épaisseur du fil	+ 0′ 3″00
$dH' = 7^{t}7587$	+ 2′ 5″35
	89° 35′ 39″5

pour la différence de niveau et la réfraction.

Rodez.

La Rogière (au pied du signal de).

10 $99^{s}47725$ $99^{s}147725$ = 89° 13′ 58″63 (dans le ciel.)

M. et A. 9 thermidor, à $6^{h}\frac{1}{4}$ du soir. Thermomètre, 9°. Soleil; le sommet de la montagne est bien tranché.

La même.

10 $99^{s}47250$ $99^{s}147250$ = 89° 13′ 57″09

M. et A. 11 thermidor, à 11^{h}. Thermomètre, 16°. Un peu de vapeurs.

Moyenne.	89° 13′ 57″86

pour la réduction à l'horizon.

Demi-épaisseur du fil	+ 3″00
$d\,H' = 5^{t}42535$	+ 47″95
	89° 14′ 48″81

pour la différence de niveau et la réfraction.

Signal du Montsalvy.

12 $1199^{s}61475$ $99^{s}967893^{t}83$ = 89° 58′ 15″98 (dans le ciel.)

M. 2 thermidor, à 6^{h} du soir. Thermomètre, 18°. Vent d'est assez fort; signal noir : on le voit très-nettement.

La même.

12 $1199^{s}5990$ $99^{s}965833$ = 89° 58′ 11″73

M. et A. 8 thermidor, à 5^{h} 30′. Beau temps; signal éclairé d'un côté : on le voit bien.

Moyenne	89° 58′ 13″86
Demi-épaisseur du fil	+ 0′ 3″00
$d\,H' = 8^{t}92535$	+ 1′ 28″00
	89° 59′ 44″86

pour la différence de niveau et la réfraction.

Plomb du Cantal.

Redez.

12 1193s0495 99s4207917 = 89° 28′ 43″4 (dans le ciel.)

M. 2 thermidor, à 6h ½ du soir. Thermomètre, 17d0. Vent d'est fort; sommet bien tranché; point d'ondulations.

Demi-épaisseur du fil	+ 3″0
$d H' = 5^t42535$	+ 27″2
	89° 29′ 13″6

pour la différence de niveau et la réfraction.

Puy-Violan (sommet occidental le plus haut du)

10 997s8815 997s8815 = 89° 44′ 46″8 (dans le ciel.)

M. et A. 10 thermidor, à 6h ½ du soir. On vise au pied du signal, qui est bien visible.

Demi-épaisseur du fil	+ 3″0
$d H' = 5^t42535$	+ 25″2
	89° 45′ 15″0

pour la différence de niveau et la réfraction.

ANGLES.

Entre le clocher de Saint-Jean de Rieupeyroux et le signal de la Gaste.

24 2516s05025 104s8354270833 = 94° 21′ 6″78

M. 2 thermidor, à 10h. Temps serein; la Gaste noir; le clocher de Rieupeyroux a l'une de ses faces éclairée; on pointe alternativement à l'un et l'autre des deux angles opposés et les plus saillans.

30 3145s06275 104s8354250 = 94° 21′ 6″78 ×

M. 4 thermidor, à 4h ½ du soir. On voit bien les objets. Rieupeyroux noir; la Gaste quelquefois éclairé d'un côté, et quelquefois noir.

24 2516s0470 104s835291667 = 94° 21′ 6″35

M. 5 thermidor, à 6h du soir. Les objets sont très-distincts. Rieupeyroux paroît noir; le signal de la Gaste présente une face éclairée, mais on vise

[redacted] au milieu de la base supérieure. Rieupeyroux n'a jamais été bien visible que vers la fin de l'après-midi.

Rodez.

Moyen arithmétique	94° 21′	6″64
Excentricité	—	0″01
$r = 2'06343$ $y = 223° 37'4$	+	2″92
Centre	94° 21′	9″55
	+	4″22
Horizon	94° 21′	13″77

Nota. Même angle . . . . . 94° 21′ 24″00 (*Méridienne vérifiée*, p. xlij.)

Entre les signaux de la Gaste et de la Rogière.

12 1483595225 1235662687 5 = 111° 17′ 47″11.

M. 9 thermidor, à 6h du soir.

Excentricité	+	0″08
$r = 1'84537$ $y = 272° 23'9$	+	28″29
Centre	111° 18′	15″48
	+	32″44
Horizon	111° 18′	47″92

Le citoyen Bonaterre, professeur d'histoire naturelle à l'école centrale de l'Aveyron, qui a parcouru toutes les montagnes d'Aubrac dans le département de la Lozère, présume que le sommet nommé *la Rogière* est le point le plus élevé de cette chaîne. C'est à la demande de ce savant, et sur l'invitation de l'administration départementale de l'Aveyron, que j'ai lié ce sommet aux triangles de la méridienne. L'administration envoya y placer un signal pendant que j'étois à Rodez; mais comme il étoit un peu foible pour être aisément aperçu de Rieupeyroux et de la Gaste, les citoyens Bonaterre et Tedenat, qui alloient passer les vacances à Saint-Geniès, se rendirent à la montagne, qui n'en est pas bien éloignée, et ils y firent ériger un nouveau signal beaucoup plus grand que le premier, et qui fut très-visible de Rieupeyroux et de la Gaste : la Rogière et ces deux points forment un triangle plus avantageux que celui appuyé sur Rodez et la Gaste.

SIGNAL DE LA GASTE.

La Gaste.

LXXII.

Ce signal a été élevé dans la partie la plus haute du sommet de la montagne, et presque à l'extrémité nord. On a tâché de le placer au même endroit que celui de 1739, dont la position avoit été retrouvée et marquée par le citoyen Deslongschamps, ci-devant ingénieur-géographe employé à la grande carte de France, et actuellement propriétaire d'une métairie dite le *Vittarel*, qui est située sur le revers de la montagne du côté du midi, au-dessus du village de Durenque.

Notre signal étoit une pyramide quadrangulaire tronquée, semblable à celles que le citoyen Delambre a employées et décrites à plusieurs des stations précédentes. La hauteur de celle-ci au-dessus du sol étoit de 2t333, la base inférieure avoit 1t056 de côté, et la base supérieure ot333. Les quatre faces étoient garnies de planches depuis le haut jusqu'à une toise du sol.

Au centre de la base supérieure on avoit fixé un petit crochet à vis, auquel on suspendoit un fil-aplomb qui représentoit l'axe du signal; et lorsqu'on disposoit le cercle pour prendre les angles entre les objets, on faisoit convenir son centre très-exactement sous la pointe du plomb, ou bien sous l'intersection de deux ficelles attachées aux arêtiers, laquelle intersection se trouvoit également dans l'axe du signal.

La Caste.

Quand on établissoit une pyramide ou un signal de cette forme, on enfonçoit dans le terrain, et vers le milieu de la base, un gros piquet de bois dur, et, sur la tête de ce piquet, au point où répondoit la pointe de l'aplomb on frappoit une cheville de fer qui marquoit le centre de la station. Cela servoit aussi à examiner de temps en temps si l'action du vent sur le corps du signal, ou quelqu'autre accident, ne le dérangeoit point. Les mêmes précautions ont été prises pour tous les signaux semblables. D'ailleurs, afin de leur donner toute la stabilité possible, les quatre arêtiers de la pyramide étoient enfoncés de plusieurs pieds en terre, et fermement callés avec des pierres et de la terre battue. Chaque arêtier étoit encore consolidé par des étaies inclinées, assemblées par un bout près de la partie supérieure du signal, et dont l'autre bout étoit enfoncé dans le terrain et entouré de grosses pierres.

Le premier signal que j'avois fait élever ici, l'été précédent, étoit beaucoup plus grand que celui dont je viens de donner les dimensions; mais comme des malveillans l'avoient coupé à quatre pieds de terre, il a fallu se servir pour le nouveau des bois qui restoient de l'autre. Tous les signaux érigés aussi dans le cours de l'été précédent, depuis la Montagne-Noire jusqu'ici, ont été pareillement abattus ou incendiés, même plusieurs fois de suite, et je ne pus parvenir cette fois-ci à conserver les nouveaux que par l'effet des proclamations que les administrations départementales firent publier et afficher dans les villages et métairies des environs;

on fut même obligé d'en faire garder plusieurs par la force armée. Ces obstacles et quelques autres ont beaucoup retardé la mesure des triangles entre Carcassonne et Rodez. La Caste.

DISTANCES AU ZÉNIT.

$$dH = 1^t6667.$$

Rodez (sommet de la tête de la statue sur la tour de).

10 $100^g668575$ $100^g668575$ = 90° 36′ 6″18 (en terre.)
M. et A. 2 fructidor, à 4^h 40′ après midi. Thermomètre, 17^{d}5. Objet bien visible.

La même.

10 $100^g668575$ $100^g668575$ = 90° 36′ 6″18
M. et A. 3 fructidor, à 11^h. Therm. 21^{d}5. Objet légèrement embrumé.

Moyenne . . . . . 90° 36′ 6″18

pour la réduction à l'horizon.

Demi-épaisseur du fil	+ 3″00
$dH' = -0^t6667$	— 10″77
	90° 35′ 58″41

pour la différence de niveau et la réfraction.

Rieupeyroux (l'épi du toit du clocher de la chapelle de),

10 $100^g353570$ $100^g353570$ = 90° 19′ 5″99 (dans le ciel.)
M. et A. 2 fructidor, à 5^h $\frac{1}{2}$ après midi. Therm, 17^d. Objet bien distinct.

La même.

10 $100^g353570$ $100^g353570$ = 90° 19′ 5″99
M. et A. 4 fructidor, à 4^h du soir. Thermomètre, 21^d. Soleil; vent d'est très-fort; objet très-apparent.

Moyenne . . . . . 90° 19′ 5″99

La Gaste. pour la réduction à l'horizon.

Demi-épaisseur du fil . . . . . + 3″00

$dH' = 5^t29514$ + 55″18

90° 20′ 4″17

pour la réfraction et la différence de niveau.

Signal de Puy Saint-Georges.

10 $100^g961975$ $100^g961975$ = 90° 51′ 56″8 (dans le ciel.)

M. et A. 2 fructidor, à 5ʰ 35′ soir. Therm. 16ᵈ. Soleil foible ; le sommet du signal est bien terminé.

La même.

8 80^g70575 $100^g963218^{75}$ = 90° 52′ 0″83

M. et A. 4 fructidor, à 10ʰ ½. Therm. 19ᵈ. Vent d'est très-fort, mais on est abrité ; signal un peu embrumé.

Moyenne . . . . . 90° 51′ 58″81

pour la réduction à l'horizon.

Demi-épaisseur du fil . . . . . + 3″00

$dH' = 2^t3889$ + 29″86

90° 52′ 31″67

pour la réfraction et la différence de niveau.

Albi (tourelle sur la tour de la cathédrale d^e)

10 101^g54810 101^g14810 = 91° 1′ 59″84 (en terre)

M. et A. 5 fructidor, à 9ʰ 20′. Therm. 18ᵈ3. Soleil ; objet très-diffus ; on ne fait que soupçonner la tourelle.

La même.

10 101^g53860 101^g13860 = 91° 1 29″06, à préférer.

M. et A. 8 fructidor, à 8ʰ du matin. Therm. 12ᵈ. La tour est éclairée du soleil et se voit bien.

Demi-épaisseur du fil . . . . . + 3″00

$dH' = -0^t6667$ − 5″84

91° 1′ 26″22

pour la réfraction et la différence de niveau.

Signal de Montrédon.

La Gaste.

8 $80^{s}27925$ $100^{s}659906$ = 90° 35′ 38″1 (en terre.)

M. et A. 2 fructidor, à 6ʰ 8′ du soir. Therm. 15ᵈ5. Signal embrumé, difficile à voir.

La même.

10 $100^{s}66160$ $100^{s}66160$ = 90° 35′ 43″58

M. et A. 8 fructidor, à 5ʰ 10′ du soir. Signal dans l'ombre très-net; mais fort petit, à cause de l'éloignement.

Moyenne	90° 35′ 40″84
Demi-épaisseur du fil	+ 3″00
$dH' = 2^{t}5486$	+ 19″87
	90° 36′ 3″71

pour la réfraction et la différence de niveau.

Signal du Puy-Cambatjou.

10 $100^{s}383750$ $100^{s}383750$ = 90° 20′ 43″35 (en terre.)

M. et A. 2 fructidor, à 6ʰ ½ du soir. Therm. 15ᵈ. Signal très-visible; éclairé en face.

La même.

10 $100^{s}38355$ $100^{s}383550$ = 90° 20′ 42″70

M. et A. 7 fructidor, à 7ʰ ¼ du matin. Therm. 13ᵈ. Objet passable et éclairé du soleil.

Moyenne	90° 20′ 43″02

pour la réduction à l'horizon.

Demi-épaisseur du fil	+ 3″00
$dH' = 2^{t}6111$	+ 34″57
	90° 21′ 20″59

pour la réfraction et la différence de niveau.

La Gaute.

Signal de Montalet.

10 997s89525 99s789525 = 89° 48′ 38″06 (dans le ciel.)
M. et A. 3 fructidor, à 7h ½ du matin. Therm. 15d5. Temps couvert; signal dans l'ombre.

Demi-épaisseur du fil	+ 3″00
$dH' = 2^t500$	+ 19″86
	89° 49′ 0″92

pour la réfraction et la différence de niveau.

Nota. Dans la nuit du 3 au 4, ce signal a été détruit pour la troisième fois, et l'on n'a pu répéter ici l'observation de sa distance au zénit, ni prendre l'angle avec Montrédon, comme on se le proposoit.

La Rogière (au pied du signal de).

10 997s06925 99s706925 = 89° 44′ 10″43 (dans le ciel.)
M. et A. 3 fructidor, à 9h 25′ du matin. Therm. 18d. Soleil; la montagne est un peu embrumée.

La même.

10 997s0460 99s70460 = 89° 44′ 2″9, à préférer, et pour la réduction à l'horizon. M. et A. 5 fructidor, à 10h ½. Therm. 18d7. Soleil; vent d'est; sommet assez bien terminé, et beaucoup mieux que le 3.

Demi-épaisseur du fil	+ 3″0
$dH' = -0^t6667$	− 4″5
	89° 44′ 1″4

pour la réfraction et la différence de niveau.

ANGLES observés au centre.

Entre Rodez et Rieupeyroux.

24 1216s72775 50s6969896 = 45° 37′ 38″25
M. 3 fructidor, vers 6h du soir. Les objets sont dans l'ombre; Rodez bien distinct; Rieupeyroux un peu embrumé.

24 1216^{g}71450 50^{g}86964375 = 45° 37′ 36″46 ×

M. 4 fructidor, à 6^{h} $\frac{5}{6}$ du matin. Soleil; Rieupeyroux éclairé en face; Rodez l'est de côté, et un peu embrumé; on voit cependant la statue. La Gaste.

24 1216^{g}70575 50^{g}86960729 = 45° 37′ 35″27

M. 6 fructidor, vers 5^{h} $\frac{3}{4}$ du soir. Soleil; les deux objets noirs. Rodez et Rieupeyroux se voient bien nettement.

Moyenne des deux dernières séries	45° 37′ 35″86
Excentricité	+ 0″06
	+ 2″60
Horizon	45° 37′ 38″52

Nota. Même angle . . . . . 45° 37′ 36″00 (*Méridienne vérifiée*, p. xliv.)

Entre Rieupeyroux et le Puy Saint-Georges.

24 1515^{g}36050 63^{g}14002083 = 56° 49′ 33″668 ×

M. 4 fructidor, à 8^{h} du matin. Soleil; Rieupeyroux en face, mais embrumé; Saint-Georges éclairé de côté, et très-distinct.

24 1515^{g}36825 63^{g}14034375 = 56° 49′ 34″714 ×

M. 4 fructidor, à 5^{h} $\frac{3}{4}$ du soir. Les objets sont dans l'ombre, et assez visibles.

18 1136^{g}53850 63^{g}14102778 = 56° 49′ 36″93

M. 5 fructidor, de 4 à cinq heures du soir. Soleil; les objets présentent les côtés ombrés, et sont très-nets. Après la 18e observation Rieupeyroux s'est embrumé.

24 1515^{g}38810 63^{g}14087550 = 56° 49′ 36″435

M. 8 fructidor, à 4^{h} $\frac{1}{2}$ après midi. Beau temps; objets bien terminés; vent nord-ouest assez fort, qui agite un peu le cercle.

Les 90 5682^{g}64825 63^{g}14053611	= 56° 49′ 35″34
Excentricité	— 0″02
	+ 3″21
Horizon	56° 49′ 38″53

La Gaste.

Entre les signaux de Puy Saint-Georges et de Puy-Cambatjou.

22 1303s07325 59s23060227 = 53° 18′ 27″151

M. 5 fructidor, de 6 à 7h 40′ du matin. Les signaux sont éclairés du soleil, mais un peu embrumés. Celui de Cambatjou est encore plus mal terminé que le premier; il est devenu invisible après la 22e observation. Le grand vent a aussi rendu les observations longues et difficiles.

24 1421s5490 59s23120833 = 53° 18′ 29″115

M. 7 fructidor, de 5h $\frac{1}{4}$ à 6h $\frac{3}{4}$ du soir. Temps très-favorable; les signaux sont éclairés du soleil et se voient parfaitement.

24 1421s53375 59s23057292 = 53° 18′ 27″056

M. 8 fructidor, de 5h $\frac{1}{4}$ à 7h $\frac{3}{4}$ du matin. Soleil; Puy Saint-Georges éclairé de côté, mais bien visible en entier; Cambatjou éclairé sur la face tournée vers l'observateur.

Ajoutant la seconde série à la demi-somme de la première et de la troisième, et divisant par deux, on a eu pour

l'angle adopté	53° 18′ 28″109
Excentricité	— 0″008
	+ 3″074
Horizon	53° 18′ 31″18

Entre les signaux de Rieupeyroux et de Montrédon.

24 2432s30350 1015s3459792 = 91° 12′ 40″973

M. 8 fructidor, vers 10h $\frac{3}{4}$ du matin. Rieupeyroux éclairé; Montrédon dans l'ombre, et difficile à voir.

Excentricité	+ 0″028
	+ 12″200
Horizon	91° 12′ 53″20

On n'a pas fait usage de cet angle, par les raisons rapportées page 299.

Entre Rieupeyroux et Albi.

La Gaste.

20 13708442825 6885221125 = 61° 40′ 11″645

M. 5 fructidor, vers 8^h $\frac{1}{2}$. On vise à la tourelle de la tour d'Albi. Cet objet est un peu embrumé.

Excentricité	+ 0″016
	+ 3″783
Horizon	61° 40′ 15″44

Entre le signal de la Rogière et Rieupeyroux.

12 12175 1625 10154 3020833 = 91° 17′ 13″874

M. 7 fructidor, vers 7^h $\frac{1}{4}$ du matin. Soleil; on voit bien le signal de la Rogière, et Rieupeyroux est très-apparent.

Excentricité	— 0″037
	— 5″197
Horizon	91° 17′ 8″64

Note. Au moyen de quelques opérations secondaires dont les résultats doivent être assez exacts, on a trouvé qu'un petit tertre contre lequel la métairie du *Vittarel* est adossée, et qui la domine très-peu, est éloigné du centre du signal de 549 toises, et qu'il est au-dessous du niveau du sol de la Gaste de 25′7; d'où l'on a conclu la hauteur de ce tertre sur le niveau de la mer de 445 toises environ.

PUY SAINT-GEORGES.

Puy Saint-Georges.

LXXIII.

J'ai pris cette station et la suivante au Puy-Cambatjou, pour former quatre triangles au lieu de deux entre Rieupeyroux, la Gaste, Montrédon et Montalet, parce que les distances des deux derniers lieux aux deux

premiers étoient trop grandes. Le sommet du Puy Saint-Georges est divisé en deux buttes assez remarquables; elles gissent à peu près nord et sud. C'est sur celle du sud que se trouve une ancienne chapelle qui avoit été dédiée à saint Georges, d'où la montagne a pris son nom. La chapelle est surmontée d'une petite campanille, que Cassini et Lacaille avoient prise pour point de mire de leurs stations de Rieupeyroux et de la Gaste; mais de Montrédon ils avoient été obligés de viser au coin oriental de la chapelle, parce que la campanille n'y étoit point visible. En effet, nous avons reconnu qu'elle étoit trop petite et trop courte pour présenter un point de mire assez précis des autres stations correspondantes; qu'il seroit fort difficile, et même dispendieux de s'y établir pour observer, à cause que les murs voisins sont en ruines : d'après ces considérations, on a fait élever un signal sur la butte nord, qui est même plus haute que l'autre.

Puy Saint-Georges.

Ce signal, de même forme que celui de la Gaste, a été placé à 149^t5 du milieu de la Campanille. Sa hauteur au-dessus du piquet qui marquoit le pied de l'axe de la pyramide, ou le centre de la station, étoit de 3^t1111; la base inférieure avoit une toise de côté, et la supérieure 0^t3333. L'une des diagonales étoit dans la direction du Puy-Cambatjou.

DISTANCES AU ZÉNIT.

Puy Saint-Georges.

$dH = 2^t4167.$

Rieupeyroux (l'épi du toit du clocher de la chapelle de).

10 $99^{s}57740$ $99^{s}57740$ = 89° 37′ 10″78 (dans le ciel.)

M. et A. 12 fructidor, à 3ʰ. Therm. 23ᵈ. Soleil ; objet bien éclairé, mais un peu tremblant par l'effet des vapeurs.

La même.

10 $9995^{s}7335$ $99^{s}57335$ = 89° 36′ 57″654

M. et A. 12 fructidor, à 6ʰ du soir. Therm. 19ᵈ7. Vent sud-ouest ; très-beau temps ; objet parfaitement terminé.

Moyenne . . . . . 89° 37′ 4″22

pour la réduction à l'horizon.

Demi-épaisseur du fil . . . . 0″00

$dH' = 5^t3229$ + 1′ 2″70

89° 38′ 6″9

pour la différence de niveau et la réfraction.

Signal de la Gaste.

10 $992^{s}9995$ $99^{s}29995$ = 89° 22′ 11″84

M. et A. 12 fructidor, à 4ʰ ½ après midi. Therm. 22ᵈ. Très-beau temps ; mais il y a un peu de vapeurs.

La même.

10 $992^{s}97875$ $99^{s}297875$ = 89° 22′ 5″12

M. et A. 14 fructidor, à 6ʰ 5′. Therm. 19ᵈ. Soleil ; on distingue bien le signal.

Moyenne . . . . . 89° 22′ 8″48

pour la réduction à l'horizon.

Demi-épaisseur du fil . . . . + 3″00

$dH' = 1^t6944$ + 21″18

89° 22′ 32″7

pour la différence de niveau et la réfraction.

Puy Saint-Georges.

Signal du Puy-Cambatjou.

10 994ˢ42375 99ˢ442375 = 89° 29′ 53″30

pour la réduction à l'horizon.

Demi-épaisseur du fil	+ 3″00
$dH' = 2^t6389$	+ 37″08
	89° 30′ 33″38

pour la différence de niveau et la réfraction.

Signal de Montrédon.

10 1000ˢ01225 100ˢ001225 = 90° 0′ 0″37

pour la réduction à l'horizon. M. et A. 12 fructidor, à $5^h \frac{1}{4}$ du soir. Therm. 20ᵈ. Objet très-net.

Demi-épaisseur du fil	+ 3″00
$dH' = 2^t5764$	+ 33″38
	90° 0′ 36″7

pour la différence de niveau et la réfraction.

Albi (tourelle sur la tour de la cathédrale d')

10 1012ˢ3230 101ˢ23230 = 91° 6′ 32″65

pour la réduction à l'horizon.

Demi-épaisseur du fil	+ 3″00
$dH' = -0^t6389$	− 18″21
	91° 6′ 17″4

pour différence de niveau et la réfraction.

ANGLES observés au centre.

Entre le signal de la Gaste et Rieupeyroux.

24 1896ˢ0260 79ˢ0010833 = 71° 6′ 3″510 x

M. 13 fructidor, à $7^h \frac{1}{4}$ du matin. Beau temps, calme; la Gaste éclairée de côté, et un peu de vapeurs; Rieupeyroux éclairé du côté de l'est, et assez bien terminé.

Puy Saint-Georges.

24 1896g04225 79g0017604 = 71° 6′ 5″704 ×

M. 13 fructidor, à 4h ¾ du soir. Très-beau temps; objets bien visibles, ils sont éclairés de côté.

24 1896g00425 79g0001771 = 71° 6′ 0″574

M. 14 fructidor, à 8h du matin. Beau temps; la Gaste dans l'ombre et mal terminée; Rieupeyroux éclairé du côté de l'est et diffus. On a rejeté cette série.

24 1896g05375 79g0022396 = 71° 6′ 7″256

M. 13 fructidor, 5h ½ après midi. Temps favorable; les objets se voient très-nettement.

A la demi-somme des résultats de cette 4e série et de la 2e on a ajouté celui de la première série, et, divisant par deux, on a . . . . . 71° 6′ 4″995

Excentricité	+ 0″007
	+ 10″160
Horizon	71° 6′ 15″16

Entre les signaux de Cambatjou et de la Gaste.

30 2002g1085 66g736950 = 60° 3′ 47″738 ×

M. 13 fructidor, de 5h 20′ à 6h 15′. Très-beau temps; les signaux sont éclairés du soleil et se voient bien distinctement.

24 1601g66975 66g7362396 = 60° 3′ 45″416

M. 14 fructidor, vers 9h du matin. Beau temps. Les faces des signaux tournées vers l'observateur sont dans l'ombre. Il y a des vapeurs dont l'effet est assez sensible.

24 1601g6725 66g7363417 = 60° 3′ 45″788

M. 15 fructidor, vers les 9h du matin. Mêmes circonstances que pour la première série.

Les 78 5205g45075 66g7365481 =	60° 3′ 46″416
Excentricité	+ 0″019
	+ 11″201
Horizon	60° 3′ 57″64

Puy Saint-Georges.

Entre les signaux de Montrédon et de Cambatjou.

24 1325g9470 55g24779167 = 49° 23′ 22″845 ×

M. 13 fructidor, entre 10 et 11h. Beau temps; vent très-foible. Signaux dans l'ombre et très-distincts, quoiqu'il y ait un peu de vapeurs.

24 1325g94425 55g2476771 = 49° 23′ 22″474

M. 15 fructidor, vers les 4h après midi. Temps très-favorable. On voit très-distinctement les côtés des signaux éclairés du soleil et ceux qui sont dans l'ombre, et l'on vise au milieu.

Moyen arithmétique	49° 23′ 22″659
Excentricité	— 0″014
	— 06″710
Horizon	49° 23′ 15″94

Entre le signal de Montrédon et la tourelle sur la tour de la cathédrale d'Albi.

12 723g67475 60g3062292 = 54° 16′ 32″185

M. 14 fructidor, à 5h ½ du soir. Temps favorable; on distingue parfaitement les objets.

Excentricité	+ 0″163
	— 27″790
Horizon	54° 16′ 4″56

Nota. Si l'on veut réduire ces angles au centre de la campanille, ou comparer le premier et le dernier avec ceux de la *Méridienne vérifiée*, pages 234 et 236, qui se rapportent à ce centre, voici des élémens que j'ai déterminés avec assez de précision pour cela.

Entre le milieu de la campanille et Rieupeyroux, 168° 8′ 10″.

Distance du centre du signal au centre de la campanille, 149t5402. Cette distance ne peut pas être en erreur de 0t08.

Le sommet de la campanille est au-dessous du niveau du centre de la base du signal de 2t2336.

PUY DE CAMBATJOU.

Puy-Cambatjou.

LXXIV.

Le Puy de Cambatjou est une éminence qui se trouve à l'extrémité nord de la montagne de *Montfranc*, et à demi-lieue environ du village de ce nom. Le signal a été établi vers le milieu du plateau de l'éminence, à trois cents pas au nord d'un amas de maisons qu'on nomme aussi *Cambatjou*. Ces maisons sont situées dans un petit fond par où passe le grand chemin de Montfranc à Albi.

Le signal étoit semblable à celui de Puy Saint-Georges. Hauteur, 3^t2778; côtés, à fleur de terre, 1^t0556; de la base supérieure, 0^t3333.

DISTANCES AU ZÉNIT.

$$dH = 2^t6458.$$

Signal de la Gaste.

10 99^s85685 99^s85685 = 89° 52′ 16″19 (dans le ciel.)

M. et A. Le 1er complémentaire, à 10^h $\frac{1}{2}$. Therm. 16^d. Beau temps et calme; signal dans l'ombre. Il n'y a presque pas d'ondulations.

La même.

10 $99^s845775$ $99^s845775$ = 89° 51′ 40″31.

M. et A. 2 complémentaire, à 6^h 20′ du matin, Therm. 12^d. Temps favorable; calme; soleil. Objet parfaitement terminé; point d'ondulations.

Puy-Cambarjou.

ANGLES observés au centre.

Entre les signaux de la Gasté et de Puy Saint-Georges.

24 1776^{s}7925 74^{s}033020833 = 66° 37′ 46″988 ×

M. 2 complémentaire, de 8 à 9^{h} $\frac{1}{4}$. Très-beau temps; soleil; calme. Le signal de la Gaste paroît sombre; celui de Puy Saint-Georges est éclairé sur les deux faces qui sont visibles d'ici; il est un peu ondoyant.

20 1480^{s}6630 74^{s}03315o = 66° 37′ 47″406

M. 2 complémentaire, de 5 à 6^{h} après midi. Il y a quelques nuages; mais le temps est très-favorable. Les deux signaux sont toujours dans l'ombre, et on les voit très-bien.

Les 44 3257^{s}4555 74^{s}0330795 = 66° 37′ 47″177

Excentricité . . . . . — 0″011

— 13″095

Horizon . . . . . 66° 37′ 34″07

Entre les signaux de Puy Saint-Georges et de Montrédon.

3o 2375^{s}1075 79^{s}170250 = 71° 15′ 11″610 ×

M. 3o fructidor, vers 4^{h} $\frac{1}{2}$. Soleil; très-beau temps; Saint-Georges éclairé du sud à l'ouest jusqu'à la 16° observation, et ensuite tout dans l'ombre. Montrédon toujours noir.

24 1900^{s}0805 79^{s}170020833 = 71° 15′ 10″861

M. 2 complémentaire, de 7 à 8^{h} du matin. Il y a quelques nuages; mais le temps est favorable. Montrédon tout dans l'ombre. Puy Saint-Georges présente une face éclairée; mais on distingue bien l'autre, et l'on vise au milieu de la base supérieure du signal.

Les 54 4275^{s}1880 79^{s}17014815 = 71° 15′ 11″280

Excentricité . . . . . — 0″018

+ 19″307

Horizon . . . . . 71° 15′ 30″57

Puy-Cambatjou.

La même.

10 100^{s}8425 100^{s}68425 = 90° 36′ 56″97

M. et A. 2 complémentaire, à 7^{h} $\frac{1}{2}$ du matin. Therm. 14^{d}5. Très-beau temps; soleil; signal très-apparent, mais il y a de légères ondulations.

Moyenne . . . . . 90° 37′ 16″57

pour la réduction à l'horizon.

Demi-épaisseur du fil . . . . . + 3″00

$d H' = 2^{t}5833$ = + 41″55

90° 38′ 1″12

pour la différence de niveau et la réfraction.

Signal de Montalet.

10 98^{s}2860 98^{s}92860 = 89° 2′ 8″66 (dans le ciel.)

M. et A. 1er complémentaire, à 8^{h} $\frac{1}{2}$. Thermomètre, 14^{d}7. Temps favorable. Le soleil est presque dans la direction du signal, et il y a de l'ondulation assez sensiblement.

La même.

8 79^{s}4340 98^{s}92925 = 89° 2′ 10″77

M. et A. 1er complémentaire, à 6^{h} du soir. Thermomètre, 13^{d}5. Soleil; très-beau temps; objet bien terminé.

Moyenne . . . . . 89° 2′ 9″71

pour la réduction à l'horizon.

Demi-épaisseur du fil . . . . . + 3″00

$d H' = 2^{t}5208$ = + 40″57

89° 2′ 53″28

pour la différence de niveau et la réfraction.

Nota. J'ai remarqué à cette station, plus que par-tout ailleurs, de très-grandes variations dans la réfraction terrestre; cela provenoit sans doute de ce que les rayons visuels rasoient le sol dans une grande longueur. Le sommet de cette montagne, quoiqu'élevé au-dessus de la mer de plus de 400 toises, est presque une plaine; elle est assez étendue, et cultivée dans la plus grande partie.

Montrédon.

MONTRÉDON.

LXXV.

MONTRÉDON est assez escarpé, ainsi que sa dénomination l'indique. Il est dans le nord-ouest du bourg de *la Bessonié*, à mille toises environ de distance, et à trois lieues au nord-nord-est de Castres. Il y a sur le sommet de cette montagne un édifice qui en occupe presque toute l'étendue; c'est un ancien château-fort, abandonné et en ruines depuis long-temps : il est de forme quadrangulaire. Au milieu de la façade d'entrée s'élève une tour carrée de 4^t8333 de côté. En 1740 on avoit pris cette tour pour signal, et son centre pour centre de la station. C'étoit un assez mauvais signal, et dont les dimensions étoient trop considérables. Depuis ce temps-là deux pans de la tour et sa plate-forme se sont écroulés, en sorte qu'il n'étoit même plus possible d'y établir un signal particulier. J'en ai donc fait placer un sur une butte isolée qui se trouve en avant de la tour. Ce signal étoit semblable aux précédens. Sa hauteur au-dessus du piquet qui marque le centre de la station, 3^t2156; la base avoit une toise de côté à fleur du sol; celle supérieure, 0^t3333.

Voici des élémens qui pourront servir pour réduire nos angles au centre de la tour, si l'on veut les comparer à ceux de la *Méridienne vérifiée* qui sont rapportés à ce centre.

Montrédon.

Distance du centre du signal à celui de la tour 20t5138

Angle entre Puy Saint-Georges et le centre de la tour, 72g500 = 65° 15′

Angle entre le centre de la tour et le signal de Nore . . . 121g9814 = 109° 47′

DISTANCES AU ZÉNIT.

$dH = 2^t5764.$

Signal de Puy Saint-Georges.

10 100g42825 100g42825 = 90° 13′ 6″75 (en terre.)

M. et A. 23 fructidor, à $9^h \frac{1}{4}$. Therm. 15d. Vent sud-est fort; objet foiblement éclairé.

La même.

10 100g41225 100g41225 = 90° 13′ 1″57

M. et A. 25 fructidor, à $5^h \frac{1}{4}$ après midi. Therm. 14d5. Beau temps; signal éclairé du soleil.

Moyenne. . . . . 90° 13′ 4″16

pour la réduction à l'horizon.

Demi-épaisseur du fil. . . . . + 3″00

$dH' = 2^t4167$ + 31″45

90° 13′ 38″61

pour la différence de niveau et la réfraction.

Signal de Puy-Cambatjou.

10 99g495175 99g495175 = 89° 32′ 44″37

pour la réduction à l'horizon. M. et A. 23 fructidor, à $10^h \frac{1}{2}$ du matin. Therm. 16d. Vent sud-est fort; signal dans l'ombre.

Demi-épaisseur du fil. . . . . + 3″00

$dH' = 2^t6389$ + 42″44

89° 33′ 29″81

pour la différence de niveau et la réfraction.

Montrédon. Vent sud-est très-fort; temps à demi-couvert; point d'ondulations, mais l'objet est foible à cause de son grand éloignement.

Pour le fil . . . . . 0″00

$d H' = 5^t3229$ = + 32″84

90° 2′ 29″16

pour la différence de niveau et la réfraction.

Signal de la Gaste.

10 99^s7160 99^s77160 = 89° 47′ 39″98 (dans le ciel.)

pour la réduction à l'horizon. M. et A. 23 fructidor, à 4ʰ. Therm. 15^d5. Même temps que pour Rieupeyroux. On voit le signal très-nettement; il est dans l'ombre et paroît fort petit à cause de l'éloignement.

Demi-épaisseur du fil . . . . + 3″09

$d H' = 1^t6944$ = + 13″16

89° 47′ 56″14

pour la différence de niveau et la réfraction.

ANGLES observés au centre.

Entre les signaux de Puy-Cambatjou et de Puy Saint-Georges.

24 1573^s9895 $65^s582895833$ = 59° 1′ 28″583

M. 22 fructidor, vers les 10ʰ ½. Temps favorable; soleil. Cambatjou éclairé sur une face; mais on voit l'autre qui est obscure, et l'on vise au milieu des deux. Saint-Georges éclairé en plein.

24 1573^s9945 $65^s583104167$ = 59° 1′ 29″258

M. 23 fructidor, vers 8ʰ ¼. Temps entre-couvert; vent sud-est fort. Cambatjou dans l'ombre; Saint-Georges foiblement éclairé.

18 1180^s49325 $65^s58295833$ = 59° 1′ 28″785

M. 23 fructidor, de 5ʰ 20′ à 6ʰ après midi. Cambatjou éclairé en plein; Saint-Georges l'est foiblement. Après la 18ᵉ observation il s'est obscurci, et l'on n'a pu continuer de l'observer.

Les 66 4328^s47725 $65^s58298864$ = 59° 1′ 28″883

Excentricité . . . . . + 0″033

— 12″041

Horizon . . . . . 59° 1′ 16″87

Entre les signaux de Montalet et du Puy de Cambatjou.

Montrédon.

24 1195544925 49581038541 7 = 44° 49′ 45″649

M. 22 fructidor, vers $11^h \frac{1}{2}$. Soleil; circonstances favorables; on distingue parfaitement les objets.

24 1195542625 49580942 71 = 44° 49′ 42″544

M. 24 fructidor, vers $5^h \frac{1}{2}$ du soir. Temps sombre; les signaux sont extrêmement diffus. On a rejeté cette série.

30 1494531 15 49581038 33 = 44° 49′ 45″642

M. 25 fructidor, vers $3^h \frac{1}{2}$. Temps entre-couvert; calme. Les signaux sont très-souvent éclairés en plein.

1ères et 3e 54	2689576075 49581038426	= 44° 49′ 45″645
	Excentricité	— 0″049
		+ 2″576
	Horizon	44° 49′ 48″17

Entre les signaux de Saint-Pons et de Montalet.

24 666506025 27575251041 67 = 24° 58′ 38″134

M. 23 fructidor, vers 7^h du matin. Temps entre-couvert; vent sud-est assez fort. Les signaux sont dans l'ombre, mais un peu déformés par les ondulations, qui sont assez sensibles.

24 666505775 27575240625 = 24° 58′ 37″796

M. 24 fructidor, vers les 8^h du matin. Beau temps; calme absolu. Signaux dans l'ombre ou dans la direction du soleil : celui de Montalet très-net; celui de Saint-Pons un peu affoibli par les vapeurs.

24 666505325 27575221875 = 24° 58′ 37″149

M. 25 fructidor, de 4^h 20′ à 5^h après midi. Temps favorable; calme. Les signaux sont éclairés de temps en temps, mais le plus souvent dans l'ombre.

Moyen des 3 séries	24° 58′ 37″693
Excentricité	— 0″017
	— 9″585
Horizon	24° 58′ 28″09

Montrédon.

Entre les signaux de Nore et de Saint-Pons.

24 963g7400 40g155000 = 36° 8′ 22″20

M. 24 fructidor, de 6h ¼ à 7h du matin. Très-beau temps; calme absolu. Nore dans l'ombre, et très-net; Saint-Pons est aussi dans l'ombre, mais il y a des ondulations.

30 1204g6650 40g15550 = 36° 8′ 23″82

M. 24 fructidor, de 3h ¼ à 4h ¼. Temps sombre. Les objets sont très-bien terminés; mais comme on a été troublé par beaucoup de monde dans le cours de cette série, et qu'il y a de grandes différences entre les résultats des premières observations et ceux des dernières, on l'a rejetée.

24 963g72525 40g15521875 = 36° 8′ 22″909 ×

M. 24 fructidor, de 5h ¼ à 6h du soir. Temps sombre; les objets se distinguent parfaitement.

Moyen de la 1ere et de la 3e série	36° 8′ 22″554
Excentricité	+ 0″013
	+ 2″716
Horizon	36° 8′ 25″28

Entre le signal de la Gaste et le clocher de la chapelle de Rieupeyroux.

18 725g88475 40g32693055 = 36° 17′ 39″255

M. 23 fructidor, de 4h 25′ à 5h après midi. La Gaste dans l'ombre, et très-foible; Rieupeyroux se voit assez bien. Après la 18e observation la Gaste est devenu imperceptible.

Excentricité	+ 0″017
	— 2″557
Horizon	36° 17′ 36″715

Nota. On n'emploie point le grand triangle, dont cet angle est le troisième, parce qu'on n'a pu faire qu'une série d'observations de chacun des trois angles, et parce qu'on n'a mesuré que deux angles du triangle qui lui est adjacent. (*Voyez* p. 299.)

Montrédon.

Entre le clocher de la cathédrale de Castres et le signal de Nore.

10 $452^{g}53625$ $45^{g}253625$ = 40° 43′ 41″745

M. 24 fructidor, à $11^{h}\frac{1}{4}$. Temps favorable.

Excentricité	+ 0″195
	— 3′ 37″203
Horizon	40° 40′ 4″74

Entre la plus grande flèche de Castres et le signal de Nore.

10 $455^{g}3450$ $45^{g}53450$ = 40° 58′ 51″78

Excentricité et réduction à l'horizon . . .	— 3′ 37″01
Horizon	40° 55′ 14″77

Entre le pic des Pyrénées, dont la distance au zénit est rapportée page 327, et le signal de Nore.

8 $569^{g}7320$ $71^{g}21650$ = 64° 5′ 41″56

M. 24 fructidor, à $10^{h}\frac{1}{4}$. Le pic paroît bien nettement; on vise au milieu.

	+ 7″95
Horizon	64° 5′ 49″51
Un mamelon sur l'extrémité occidentale du pic	+ 1′ 16″04
Donc	64° 7′ 5″155

Montalet.

MONTALET.

LXXVI.

C'EST l'un des trois sommets les plus remarquables des montagnes de la Caune, et le plus oriental. Il est moins élevé de 1t5 que celui du milieu, et de 3 à 4 toises que le plus occidental. Ce sommet est surmonté d'un rocher escarpé, qui forme un plateau long de 15 toises et large de 3 à 4 toises, et c'est ce qui a fait donner à cette montagne le nom de *roc de Montalet*. Il est à une lieue de la petite ville de la Caune, dans l'est-sud-est, et à une demi-lieue du village de Nages, dans l'ouest-nord-ouest.

Le signal a été établi sur le roc, à très-peu près au même point que celui de 1740. Il étoit pareil aux précédens. Sa hauteur au-dessus de la tête du piquet qui en marque le centre, étoit de 3t1528.

Il existe encore sur ce roc une croix de pierre de une toise de hauteur, qui pourroit servir à retrouver le centre de la station, au moyen des mesures que j'ai prises, et qui sont :

Distance du centre du signal
à l'axe de la croix 1t6945

Au même centre, entre l'axe
de la croix et le signal de Mont-
rédon, à gauche . . . . . 99g30 = 89° 22′ 12″

Montalet.

DISTANCES AU ZENIT.

$$dH = 2^t5139.$$

Signal de la Gaste.

10 1006g2855 100g628550 = 90° 33′ 56″150 (dans le ciel.)
M. et A. 3 vendémiaire an 7, à $4^h \frac{3}{4}$. Therm. 11^d7. Soleil; objet très-foible à cause de son éloignement; point d'ondulations.

La même.

10 1006g30025 100g6300250 = 90° 34′ 1″28
M. et A. 9 vendémiaire, à midi $\frac{3}{4}$. Therm. 6^d5. Vent sud froid; on voit très-bien le signal, et il n'y a point d'ondulations.

Moyenne	90° 33′ 58″89
pour la réduction à l'horizon.	
Demi-épaisseur du fil	+ 3″00
$dH' = 1^t6944$	= + 12″97
	90° 34′ 14″86

pour la différence de niveau et la réfraction.

Signal de Cambatjou.

10 1012g59175 101g259175 = 91° 7′ 59″73 (en terre.)
M. et A. 4 complémentaire, à $3^h \frac{3}{4}$. Therm. 11^d6. Ciel couvert en grande partie; il y a un peu de brume.

La même.

19 1012g60025 101g260025 = 91° 8′ 2″48
M. et A. 3 vendémiaire, à $3^h \frac{3}{4}$. Therm. 14^d7. Beau temps; calme; signal éclairé. On le distingue bien, et il n'y a pas d'ondulations.

Moyenne	91° 8′ 1″10
pour la réduction à l'horizon.	
Demi-épaisseur du fil	+ 3″00
$dH' = 2^t6389$	= + 42″44
	91° 8′ 46″54

pour la différence de niveau et la réfraction.

Montalet.

La mer. (*Direction*, 22° 30′ *du sud à l'est*).

16 $1618^{s}7285$ $101^{s}17053125$ = 91° 3′ 12″52

M. et A. 8 vendémiaire, à $3^{h}\frac{1}{4}$. Therm. 4ᵈ. Vent ouest très-froid. Horizon un peu embrumé, mais encore assez bien tranché.

La même (*même direction*).

16 $1618^{s}79575$ $101^{s}1747344$ = 91° 3′ 26″14 à préférer.

9 vendémiaire, à $2^{h}\frac{1}{2}$. Therm. 6ᵈ. Vent froid, sud en bas, nord en haut. Horizon parfaitement tranché.

Demi-épaisseur du fil	+ 3″00
Pour la différence de niveau	91° 3′ 29″14

Il faut tenir compte de la hauteur du cercle sur le roc, de 0ᵗ6389.

ANGLES observés au centre.

Entre les signaux du Puy de Cambatjou et de Montrédon.

24 $1196^{s}64525$ $49^{s}86021875$ = 44° 52′ 27″109

M. 4 vendémiaire, vers midi. Soleil; signaux très-apparens : celui de Cambatjou éclairé en plein; celui de Montrédon ne présente qu'une face éclairée, mais on voit bien l'autre.

24 $1196^{s}65175$ $49^{s}86048958$ = 44° 52′ 27″986 x

6 vendémiaire, vers 5^{h}. Soleil foible; vent nord-ouest très-froid; objets très-nets. Cambatjou ne présente qu'une face éclairée, mais on voit bien l'autre. Signal de Montrédon dans l'ombre; mais sa blancheur le détache des murs du château, sur lesquels il se projette d'ici.

Milieu des deux séries	44° 52′ 27″548
Excentricité	+ 0″050
	+ 36″373
Horizon	44° 53′ 3″97

Entre les signaux de Montrédon et de Saint-Pons.

Montalet.

22 2354s7025 107s0122841 = 96° 18′ 39″801 ×

M. 4 vendémiaire, de 1 à 2h. Soleil; air assez calme. Montrédon foiblement éclairé; Saint-Pons noir. Ils paroissent très-nettement l'un et l'autre.

24 2568s29475 107s0122825 = 96° 18′ 39″791

6 vendémiaire, vers midi. Temps assez calme, mais un peu brumeux. Signal de Montrédon éclairé du soleil; celui de Saint-Pons noir.

24 2568s2920 107s012166 = 96° 18′ 39″420 ×

8 vendémiaire, vers 5h. Therm. 2d5. Vent ouest-nord-ouest, fort et très-froid; signaux très-visibles. Celui de Montrédon noir; celui de Saint-Pons éclairé en plein.

Moyen arithmétique des trois résultats . .	96° 18′ 39″670
Excentricité	— 0″121
	+ 1′ 10″078
Horizon	96° 19′ 49″63

Entre les signaux de Montrédon et de Nore.

24 1623s6355 67s65147917 = 60° 53′ 10″792

M. 3 vendémiaire, vers 1h ¼. Beau temps; soleil; Montrédon foiblement éclairé, Nore noir.

24 1623s6185 67s65077083 = 60° 53′ 8″497 ×

9 vendémiaire, à 10h. Vent sud très-froid; Montrédon éclairé, Nore dans l'ombre.

20 1353s0360 67s651800 = 60° 53′ 11″832

9 vendémiaire, à 11h ¼. Mêmes circonstances que pour la seconde série.

Les 68 4600s2900 67s65132353 =	70° 53′ 10″288
Excentricité	0″000
	— 9″046
Horizon	60° 53′ 1″24

Montalet.

Entre les signaux de Nore et de Saint-Pons.

20 $787^{s}7760$ $39^{s}388800$ = 35° 26′ 59″712

M. 3 vendémiaire, vers $2^{h}\frac{1}{4}$. Beau temps; soleil; les deux signaux noirs. Nore un peu foible; Saint-Pons bien apparent et très-net.

20 $787^{s}79275$ $39^{s}3896375$ = 35° 27′ 2″426 ×

9 vendémiaire, vers les 11^{h}. Soleil; vent sud; objets noirs et bien distincts.

Moyen	35° 27′ 1″069
Excentricité	— 0″124
	— 11″303
Horizon	35° 26′ 49″64
Angle précédent	60° 53′ 1″24
Somme des deux angles partiels .	96° 19′ 50″88
Angle total	96° 19′ 49″63
Différence	1″25

Saint-Pons.

SIGNAL DE SAINT-PONS.

LXXVII.

Ce signal a été placé sur la haute montagne qui domine Saint-Pons de *Thomières* du côté du nord-ouest. C'étoit au milieu d'un amas de rochers, et à peu près à l'endroit où celui de 1740 avoit été planté. On nomme cette partie de la montagne *Roc en grenier*. La métairie dite le *Moulinet*, à une demi-lieue vers le nord, est l'habitation qui en soit plus proche; nous nous y retirions.

Le premier signal que j'avois fait élever ici n'a été observé que d'Alaric; sa hauteur étoit de $2^{t}7917$.

Le nouveau signal, au temps que j'y ai observé, et qui l'a été de Montrédon, Montalet et Nore, étoit semblable au premier et à ceux des lieux qu'on vient de citer. Il a été replacé très-exactement au même point que l'autre, au moyen du piquet enfoncé en terre, sur la tête duquel on avoit frappé une pointe de fer qui marquoit le pied de l'axe de la pyramide. Sa hauteur étoit de 2^t8368. Saint-Pons.

DISTANCES AU ZÉNIT.

$$dH = 2^t22685.$$

Signal de Montalet.

10 $99^g246775$ $99^g246750$ = 89° 19′ 19″55 (dans le ciel.)

M. et A. 11 vendémiaire, à $2^h\frac{1}{4}$. Therm. 10^d. Soleil; vent nord-ouest très-fort; signal bien visible.

La même.

10 $99^g246350$ $99^g246350$ = 89° 19′ 18″17

18 vendémiaire, $2^h\frac{1}{2}$. Therm. 12^d5. Vent d'est; ciel sans nuages, mais un peu de vapeurs; signal éclairé.

Moyenne	89° 19′ 18″86
pour la réduction à l'horizon.	
Demi-épaisseur du fil	+ 3″00
$dH' = 2^t5417$	= + 58″37
	89° 20′ 20″23

pour la différence de niveau et la réfraction.

Signal de Montrédon.

10 $100^g896150$ $100^g896150$ = 90° 48′ 23″53

M. et A. 13 vendémiaire, à $10^h\frac{1}{4}$. Therm. 7^d8. Vent sud-est; signal éclairé du soleil, mais un peu diffus, et il y a de l'ondulation.

Saint-Pons.

La même.

10 $100^{g}900925$ $100^{g}900925 = 90^{\circ}\ 48'\ 38''99$

18 vendémiaire, à midi $\frac{1}{4}$. Therm. $12^{d}5$. Vent d'est ou marin; horizon sans nuages; signal embrumé. Il ne s'élève que de très-peu au-dessus du terrain et des bois environnans.

Moyenne	$90^{\circ}\ 48'\ 31''26$

pour la réduction à l'horizon.

Demi-épaisseur du fil	$+\ 3''00$
$dH' = 2^{t}6042$	$= +\ 25''41$
	$90^{\circ}\ 48'\ 59''67$

pour la différence de niveau et la réfraction.

Signal de Nore.

10 $99^{g}63805$ $99^{g}638050 = 89^{\circ}\ 40'\ 27''28$ (dans le ciel.)

M. et A. 11 vendémiaire, sur les 3^{h}. Therm. 10^{d}. Vent nord-ouest fort; temps serein; signal noir et bien visible.

La même.

10 $99^{g}63795$ $99^{g}637950 = 89^{\circ}\ 40'\ 26''96$

18 vendémiaire, à midi $\frac{1}{4}$. Therm. 12^{d}. Vent d'est ou marin. Il y a un peu de vapeurs.

Moyenne	$89^{\circ}\ 40'\ 27''12$

pour la réduction à l'horizon.

Demi-épaisseur du fil	$+\ 3''00$
$dH' = 1^{t}8333$	$= +\ 20''15$
	$89^{\circ}\ 40'\ 50''27$

pour la différence de niveau et la réfraction.

Signal d'Alaric.

10 $100^{g}82225$ $100^{g}822250 = 90^{\circ}\ 44'\ 24''09$ (en terre.)

M. et A. 11 vendémiaire, à $3^{h}\ \frac{1}{2}$. Therm. $9^{d}5$. Beau temps; grand vent de nord-ouest; objet assez visible, mais un peu foible.

La même.

Saint-Pons.

10 $100^{s}21225$ $100^{s}821225 = 90°\ 44'\ 20''77$

17 vendémiaire, à 5^{h} après midi. Therm. $9^{d}5$. Vent du nord; soleil; objet foible.

Moyenne	$90°\ 44'\ 22''43$

pour la réduction à l'horizon.

Demi-épaisseur du fil	$+\ 3''00$
$dH' = 1^{t}9055$	$= +\ 17''89$
	$90°\ 44'\ 43''32$

pour la différence de niveau et la réfraction.

Narbonne (donjon de la tour méridionale de la cathédrale de).

10 $101^{s}585675$ $101^{s}585675 = 91°\ 25'\ 37''59$ (en terre.)

pour la réduction à l'horizon. M. et A. 7 vendémiaire, à 4^{h}. Therm. 9^{d}. Vent violent de nord-ouest. L'objet est éclairé du soleil et bien visible.

Demi-épaisseur du fil	$+\ 3''00$
$dH' = -\ 0^{t}6111$	$= -\ 5''61$
	$91°\ 25'\ 34''98$

pour la différence de niveau et la réfraction.

Beziers (sommet de la tour de la cathédrale de).

10 $101^{s}522290$ $101^{s}522900 = 91°\ 22'\ 14''16$ (en terre.)

pour la réduction à l'horizon. M. et A. Même jour que la précédente, et mêmes circonstances.

Demi-épaisseur du fil	$+\ 3''00$
$dH' = -\ 0^{t}6111$	$= -\ 5''61$
	$91°\ 22'\ 11''55$

pour la différence de niveau et la réfraction.

Saint-Pons.

ANGLES observés au centre.

Entre les signaux de Montalet et de Montrédon.

24 1565s6760 65s236500 = 58° 42′ 46″260

M. 13 vendémiaire, sur les 11h. Signaux éclairés du soleil. Celui de Montrédon se voit bien, l'autre assez difficilement. Ondulations sensibles.

24 1565s68875 65s2370312 5 = 58° 42′ 47″981 ×

19 vendémiaire, vers les 10h. Vent d'est ou marin. Le soleil éclaire les deux signaux; il y a un peu d'ondulation.

24 1565s68325 65s2368021 = 58° 42′ 47″239

26 vendémiaire, vers les 10h. Vent du nord très-fort, mais on en est abrité; temps très-clair; signaux éclairés, et ils se voient très-nettement.

Moyen des trois résultats . . .	58° 42′ 47″160
Excentricité	+ 0″138
	— 1′ 1″599
Horizon	58° 41′ 45″70

Entre les signaux de Montrédon et de Nore.

24 1637s39525 68s2248021 = 61° 24′ 8″359

M. 17 vendémiaire, vers 3h ¼. Temps à demi-couvert. Les deux objets sont dans l'ombre : Montrédon beau en commençant, foible à la fin; Nore toujours très-apparent et bien net.

24 1637s4050 68s2251875 = 61° 24′ 9″607 ×

18 vendémiaire, vers les 9h ½. Vent d'est foible. Il n'y a point de nuages, mais l'air est un peu brumeux; Montrédon éclairé, Nore obscur.

24 1637s38925 68s2245520 83 = 61° 24′ 7″549

19 vendémiaire, vers 4h ¼. Circonstances favorables.

Moyen	61° 24′ 8″505
Excentricité	— 0″069
	— 31″879
Horizon	61° 23′ 36″56

Entre les signaux de Nore et d'Alaric.

Saint-Pons.

28 $1598^{t}49575$ $57^{t}0891391$ = 51° 22′ 48″811 ×

M. 18 vendémiaire, vers les 4^{h}. Beau temps. Les deux signaux noirs : celui de Nore très-distinct ; Alaric foible, à cause de son éloignement et parce qu'il se projette sur des montagnes. Point d'ondulations.

24 $1370^{t}14275$ $57^{t}0892812^{5}$ = 51° 22′ 49″271 ×

19 vendémiaire, vers les 3^{h}. Les deux objets dans l'ombre ; Nore très-net, Alaric un peu foible.

24 $1370^{t}12725$ $57^{t}0886354^{17}$ = 51° 22′ 47″179

22 vendémiaire, vers $5^{h}\frac{1}{4}$. Beau temps ; mêmes circonstances que pour la seconde série. On ne pouvoit apercevoir le signal d'Alaric que vers le milieu de l'après-midi.

20 $1141^{t}77275$ $57^{t}0886375$ = 51° 22′ 47″186

26 vendémiaire, vers les 2^{h}. Vent nord-ouest très-fort, mais on est abrité ; soleil ; air très-pur. Objets dans l'ombre ; Nore très-distinct, Alaric toujours foible.

Les 96	$5480^{t}53850$ $57^{t}0889427^{1}$	= 51° 22′ 48″174
Excentricité		+ 0″073
		— 35″775
Horizon		51° 22′ 12″47

Entre le signal d'Alaric et le donjon de la tour méridionale de la cathédrale de Narbonne.

24 $1110^{t}96^{3}5$ $46^{t}2901458^{3}$ = 41° 39′ 40″072

M. 16 vendémiaire, vers $4^{h}\frac{1}{2}$. Soleil ; grand vent de nord-ouest ; on est abrité. Alaric foible et difficile à voir ; Narbonne très-distinct.

Excentricité	+ 0″002
	+ 8″539
Horizon	41° 39′ 48″61

Saint-Pons.

Entre le signal d'Alaric et la tour de Beziers.

24 1965g46375 81g89432292 = 73° 42′ 17″606

M. 16 vendémiaire, à 3h ½. Soleil; grand vent de nord-ouest. Les objets sont diffus et peu apparens.

Excentricité	+ 0″002
	+ 44″087
Horizon	73° 43′ 1″69

Entre Beziers et le signal de Montalet, pour compléter le tour de l'horizon.

20 2551g7940 127g589700 = 114° 49′ 50″628

M. 17 vendémiaire, vers les 10h. Soleil; vent nord; Beziers dans l'ombre, Montalet bien visible.

Excentricité	— 0″143
	— 30″479
Horizon	114° 49′ 20″01

Tour de l'horizon.

Entre Montalet et Montrédon	58° 41′ 45″70
Entre Montrédon et Nore	61° 23′ 36″56
Entre Nore et Alaric	51° 22′ 12″47
Entre Alaric et Beziers	73° 43′ 1″69
Entre Beziers et Montalet	114° 49′ 20″01
Somme	359° 59′ 56″43
Erreur	— 3″57

Il est probable que cette erreur provient plutôt des deux derniers angles, dont on n'a fait qu'une série d'observations, que des autres pour lesquels il y a eu au moins trois séries.

Saint-Pons.

Entre le signal de Montrédon et le pic des Pyrénées observé de Montrédon.

16 1151g0480 71g940500 = 64° 44′ 47″22

M. 19 vendémiaire, à midi $\frac{1}{4}$. Vent d'est; Montrédon difficile à voir; le pic très-foible. On pointe au milieu.

— 13″46

Horizon . . . . . 64° 44′ 33″76

Entre le signal de Nore et Puy-Prigue.

10 350g0770 35g007700 = 31° 34′ 24″95

M. 19 vendémiaire, à 5h. Objets très-nets.

+ 1″99

Horizon . . . . . 31° 34′ 26″94

Entre le signal de Nore et le pic de Salfare sur les Albères.

6 476g5400 79g423333 = 71° 28′ 51″60

— 9″29

Horizon . . . . . 71° 28′ 42″31

Pour lier la ville de Saint-Pons aux triangles, on n'a pu obtenir que les données suivantes :

Distance du clocher de la cathédrale au zénit, réduite au pied du signal . . . . . 98° 21′ 33″3

Angle entre le signal de Nore et le clocher, réduit au centre et à l'horizon . . . . . 91° 4′ 23″9

Distance horizontale du centre de la station au clocher, prise sur la grande carte de France, feuille 113, n° 18 . . . 2000 toises.

Nore.

SIGNAL DE NORE.

LXXVIII.

La partie du sommet de la *Montagne-Noire* que l'on nomme *Nore*, en est la plus haute. C'est une espèce de butte ou proéminence assez étendue, et qui de loin se distingue bien du reste du sommet. On a trouvé sur Nore plusieurs enfoncemens qui rendoient incertain sur le véritable emplacement du signal de 1740; mais quelques indications données par un habitant de *Pradelles*, village situé dans la même montagne, à demi-lieue dans le sud-ouest de Nore, et 220 toises plus bas, ont fait présumer cet emplacement. On y a érigé le nouveau signal; il étoit de même forme que les précédens, et sa hauteur au-dessus du piquet enfoncé au centre de sa base étoit de 2^t4445.

En quittant cette station on a rempli l'intérieur du signal d'un amas considérable de pierres, pour conserver le piquet et servir par la suite à le retrouver.

Les mauvais temps dont j'ai été accueilli à Nore, et sur-tout la destruction de presque tous les autres signaux correspondans, m'ont obligé d'y faire vingt-un voyages. Mon séjour dans un climat si âpre, et presque aussi sauvage que celui de Montalet, a été bien long, et il eût été assez pénible, si le citoyen Lavalette-Fabas, qui voulut bien me donner l'hospitalité chez lui à Pradelles, n'en eût adouci la rigueur et l'ennui par son aménité et l'intérêt dont il me donna des marques très-affectueuses.

DISTANCES AU ZÉNIT.

Nore.

$dH = 1^t8056.$

Signal de Montrédon. (*Le premier*, *hauteur* $3^t2708.$)

10 1012^s72875 $101^s272875 = 91°\ 8'\ 44''12$ (en terre.)

M. 18 vendémiaire an 6, vers midi. Signal éclairé; mais il y a des vapeurs et de l'ondulation.

La même.

10 1012^s7310 $101^s273100 = 91°\ 8'\ 44''84$

1 brumaire, à $3^h\ \frac{1}{4}$. On voit bien l'objet.

Moyenne	$91°\ 8'\ 44''48$

pour la réduction à l'horizon.

Demi-épaisseur du fil	$+\ 3''00$
$dH' = 2^t6319$	$+\ 28''99$
	$91°\ 9'\ 16''47$

pour la différence de niveau et la réfraction.

Extrémité de la tour du château de Montrédon.

8 809^s9915 $101^s2489375 = 91°\ 7'\ 26''56$

pour la réduction à l'horizon. M. 14 frimaire. Therm. 11^d. Soleil; un peu de vapeurs.

Demi-épaisseur du fil	$+\ 3''00$
$dH' = -\ 0^t6389$	$-\ 7''04$
	$91°\ 7'\ 22''52$

pour la différence de niveau et la réfraction.

Montalet (*bord du roc*, *le signal étant abattu*).

10 1000^s7615 $100^s076150 = 90°\ 4'\ 6''73$ (dans le ciel.)

pour la réduction à l'horizon. M. 18 vendémiaire, à midi $\frac{1}{4}$. Soleil; un peu d'ondulation.

Pour le fil	$0''00$
$dH' = -\ 0^t6389$	$-\ 7''03$
	$90°\ 3'\ 59''70$

pour différence de niveau et la réfraction.

Mars.

Signal de Saint-Pons.

10 1005g49475 100g549475 = 90° 29′ 40″30 (en terre.)
M. 17 vendémiaire, à 5h après midi. Objet très-net.

La même.

10 1005g50325 100g550325 = 90° 29′ 43″05
1 brumaire, à 4h ¼. Therm. + 2d. On ne pouvoit apercevoir ce signal que vers la fin de l'après-midi. L'objet est dans l'ombre, et très-apparent.

Moyenne	90° 29′ 41″68
pour la réduction à l'horizon.	
Demi-épaisseur du fil	+ 3″00
$dH' = 2^t1979$	+ 36″04
	90° 30′ 20″72

pour la différence de niveau et la réfraction.

Signal d'Alaric.

10 1012g9155 101g291550 = 91° 9′ 44″62 (en terre.)
M. 18 vendémiaire, à 3h. Objet un peu embrumé.

La même.

10 1012g9475 101g294750 = 91° 9′ 54″99
1 brumaire, à 4h. Therm. + 3d. Soleil; signal bien visible.

Moyenne	91° 9′ 49″80
pour la réduction à l'horizon.	
Demi-épaisseur du fil	+ 3″00
$dH' = 1^t8778$	+ 22″52
	91° 10′ 15″32

pour la différence de niveau et la réfraction.

Signal de Carcassonne.

10 1027g75075 102g775075 = 92° 29′ 51″24 (en terre.)
M. 18 vendémiaire, à 3h ½. Signal dans l'ombre, difficile à voir; on ne peut le distinguer que dans l'après-midi.

La même.

Nota.

10 $102^{t}7650$ $102^{t}776500$ = 92° 29′ 55″86

1 brumaire, à $2^{h}\frac{1}{4}$. Therm. 6^{d} environ. Beau temps, mais l'objet est un peu diffus.

Moyenne	92° 29′ 53″55
pour la réduction à l'horizon.	
Demi-épaisseur du fil	+ 3″00
$dH' = 1^{t}3404$	+ 21″53
	92° 30′ 18″08

pour la différence de niveau et la réfraction.

Castelnaudary (boule de la flèche de Saint-Michel de).

12 $1219^{t}6185$ $101^{t}634875$ = 91° 28′ 17″00 (en terre.)

pour la réduction à l'horizon. M. 1 brumaire, à 1^{h}. Objet dans l'ombre, et assez visible.

Pour le fil	0″00
$dH' = -0^{t}6389$	— 6″01
	91° 28′ 11″00

pour la réfraction et la différence de niveau.

La hauteur de la boule de cette flèche au-dessus du pavé de l'église est le $24^{t}7361$, selon la mesure qui en a été faite avec soin par le curé et un ancien ingénieur du district.

Castres (sommet du toit d'une tour carrée de).

10 $1024^{t}84325$ $102^{t}484325$ = 92° 14′ 9″21 (en terre.)

pour la réduction à l'horizon. M. 26 vendémiaire, à $3^{h}\frac{1}{2}$. Objet bien apparent.

Pour le fil	0″00
$dH' = -0^{t}6389$	— 9″41
	92° 13′ 59″8

pour la réfraction et la différence de niveau.

Nota. Ce n'est point le clocher de la cathédrale observé de Montrédon.

Note.

Pic du midi de Bigorre.

12 1203ᵗ5285 1005940167 = 90° 15′ 52″70 (dans le ciel.) pour la réduction à l'horizon. M. 16 frimaire, à 11ʰ ¾. Therm. 8ᵈ. Soleil; extrémité du pic bien tranchée.

Pour le fil	0″00
$dH' = -$ 0ᵗ6389	— 1″32
	90° 15′ 51″38

pour la réfraction et la différence de niveau.

Puy-Prigue, observé de Saint-Pons.

10 993ᵗ7540 993ᵗ375400 = 89° 26′ 16″30 (dans le ciel.) pour la réduction à l'horizon. M. 24 brumaire, à 2ʰ. Therm. 7ᵈ. Soleil; sommet bien tranché.

Pour le fil	0″00
$dH' = -$ 0ᵗ6389	— 2″62
	89° 26′ 13″7

pour la réfraction et la différence de niveau.

Pic de Salfare sur les Albères, observé de Saint-Pons.

8 803ᵗ53525 1005441906 = 90° 23′ 51″77 (dans le ciel.) pour la réduction à l'horizon. M. 24 frimaire, à 2ʰ ¼. Therm. + 2ᵈ. Soleil; vent nord-nord-ouest. Le pic bien terminé.

Demi-épaisseur du fil	+ 3″00
$dH' = -$ 0ᵗ6389	— 2″16
	90° 23′ 52″6

pour la réfraction et la différence de niveau.

La mer. (Direction, 55ᵈ du sud vers l'est.)

16 1618ᵗ2135 1015ᵗ13834375 = 91° 1′ 28″23

M. 20 vendémiaire, à 9ʰ ¾. Vent nord foible. La mer réfléchit la lumière

du soleil, en sorte que ce n'est peut-être pas le véritable horizon que l'on voit. Point de correction pour le fil.

Nord.

La même. (*Direction*, 59° *sud-est.*)

10 101152290 101512290o = 91° 0′ 38″20

14 frimaire, à 11^{h} $\frac{1}{2}$. Therm. 11^{d}. Soleil; vent sud foible. L'horizon est assez bien terminé, et encore mieux que la première fois.

Demi-épaisseur du fil . . . . . + 3″00

Il faut avoir égard à la hauteur du cercle sur le sol, qui étoit de . . . . . 0^{t}6389

Distances au zénit de plusieurs autres points remarquables, mais qui n'appartiennent pas aux triangles qui ont ici l'un de leurs sommets.

La Gaste (*le plus haut de la montagne de*).

10 100555950 100555950o = 90° 30′ 12″78 (dans le ciel.)

M. 21 brumaire, à 3^{h} $\frac{1}{2}$. Therm. 7^{d}5. Soleil; vent sud-est fort; objet un peu embrumé.

$d H' = -$ 0^{t}6389 . . . — 3″21

90° 30′ 9″57

pour la différence de niveau.

Signal de Cambatjou. (*Le premier. Hauteur*, 3^{t}1389.)

10 100752990 100572990o = 90° 39′ 24″88$_{0}$ (en terre.)

M. 26 brumaire, à 3^{h} $\frac{1}{2}$. Soleil; vent d'ouest; signal très-apparent.

Demi-épaisseur du fil . . . . . + 3″00

$d H' = +$ 2^{t}5900 . . . + 20″31

90° 39′ 48″19

pour la différence de niveau.

Nore.

Rieupeyroux (sommet de la montage de).

10 1006g8235 100g682350 = 90° 50′ 36″81 (dans le ciel.)
M. 21 brumaire, vers 4h. Therm. 7d. Vent sud-est fort. La montagne est un peu embrumée, et l'on ne distinguoit pas assez bien la chapelle pour y pointer.

Demi-épaisseur du fil	+ 3″00
$dH' = -0^t6389$	— 2″55
	90° 50′ 37″26

pour la différence de niveau et la réfraction.

Pic du Canigou.

12 1193g0190 99g418250 = 89° 28′ 35″13 (dans le ciel.)
M. 26 vendémiaire, à 1h ¼. Therm. 10d. Vent d'est très-foible; soleil. Le pic, qui est couvert de neige, paroît bien terminé.

La même.

10 994g2760 99g427600 = 89° 29′ 5″42
24 brumaire, à 2h ¾. Therm. 6d. Soleil

Moyenne	89° 28′ 50″28
Pour le fil	0″00
$dH' = -0^t6389$	— 2″64
	89° 28′ 47″64

pour la différence de niveau.

Pic de la Estella, à l'est du Canigou, et l'une de nos stations.

10 1000g73475 100g073475 = 90° 3′ 58″06 (dans le ciel.)
M. 24 frimaire, à midi ¾. Therm. + 2d. Vent nord-nord-ouest; temps couvert; objet terminé.

Demi-épaisseur du fil	+ 3″00
$dH' = -0^t6389$	— 2″57
	90° 3′ 58″5

pour la différence de niveau et la réfraction.

Tour de Baterre, dans l'est du Canigou.

Note.

10 $100^{s}8200$ $100^{s}282000$ = 90° 15′ 13″68 (dans le ciel.)

M. 24 brumaire, à $3^{h}\frac{1}{2}$. Therm. 6^{d}. Soleil; vent ouest. La tour est légèrement embrumée.

Demi-épaisseur du fil	+ 3″00
$dH' = -0^{t}6389$	— 2″52
	90° 15′ 14″16

pour la différence de niveau.

Nota. Cette tour est liée aux triangles de Catalogne.

Costa-Bona, haute montagne des Pyrénées.

10 $997^{s}6510$ $99^{s}765100$ = 89° 47′ 18″92 (dans le ciel.)

M. 24 brumaire, à 4^{h}. Therm. $5^{d}5$. Soleil; vent d'ouest fort. On visoit à une pyramide en pierres sèches que j'avois fait élever sur le sommet de cette montagne en 1792.

Pour le fil	0″00
$dH' = -0^{t}6389$	— 2″28
	89° 47′ 16″64

pour la différence de niveau.

Nota. Ce point est lié aux triangles de Catalogne.

ANGLES observés au centre.

Entre les signaux de Saint-Pons et de Montrédon.

20 $183^{s}4040$ $91^{s}620200$ = 82° 27′ 29″448

M. 2 brumaire, de $2^{h}\frac{1}{2}$ à $3^{h}\frac{1}{2}$. Temps sombre; on voit bien les deux objets.

24 $21984^{s}9095$ $91^{s}62122917$ = 82° 27′ 32″783

3 brumaire, de midi à $2^{h}\frac{1}{2}$. Temps sombre. Signal de Saint-Pons très-apparent; celui de Montrédon foible, et quelquefois presque invisible.

20 183254180 91562090o = 82° 27′ 31″716 ×

Note. 8 frimaire, à midi $\frac{1}{4}$. Soleil; temps calme et doux. Montrédon éclairé en face; Saint-Pons l'est de côté, mais on pointe au milieu de sa base supérieure.

Les 64 58634315 91562080469 =	82° 27′ 31″407
Excentricité	+ 0″056
	+ 29″451
Horizon	82° 28′ 0″91

Entre les signaux d'Alaric et de Saint-Pons.

24 25006180 10451924167 = 93° 46′ 23″430

M. 3 brumaire, vers 3^h $\frac{1}{2}$. Temps sombre. On voit très-bien les signaux, et sur-tout celui de Saint-Pons.

20 20833415 10451920750 = 93° 46′ 22″323 ×

24 brumaire, à midi $\frac{1}{4}$. Soleil; Alaric dans l'ombre, Saint-Pons éclairé.

Les 44 45844595 10451922636 =	93° 46′ 22″927
Excentricité	— 0″946
	+ 39″591
Horizon	93° 47′ 2″47

Nota. Même angle . . . . . 93° 46′ 53″00 (*Méridienne vérifiée*, p. xlvj.)

Entre les signaux de Carcassonne et d'Alaric (hors du centre).

24 12005185 50503410417 = 45° 1′ 50″498

M. 19 vendémiaire, vers 3^h $\frac{1}{4}$. Carcassonne dans l'ombre, Alaric éclairé du soleil. On a été obligé d'éloigner un peu l'instrument du centre, parce que l'un des arêtiers du signal y cachoit Carcassonne.

24 12005181425 50503392708 3 = 45° 1′ 49″924 ×

29 brumaire, à 10^h $\frac{1}{2}$. Carcassonne éclairé de côté; Alaric sombre, mais on le voit bien.

Milieu	45° 1′ 50″211	
$r = 0^t0625$ $y = 9^g\ 3'3$ . .	+ 0″695	
Excentricité	+ 0″043	Note.
Centre	45° 1′ 50″949	
	+ 19″843	
Horizon	45° 2′ 10″79	

Nota. Même angle . . . . . 45° 2′ 8″5 (*Méridienne vérifiée*, p. xlvj.)

Entre le clocher de Castelnaudary et le signal de Carcassonne.

20 1168^s55125 $58^s427625$ = 52° 35′ 5″303

M. 1 brumaire, à midi. Objets noirs et assez visibles.

$r = 0^t065\,97$ $y = 54^g\ 5'2$.	— 0″250
Excentricité	— 0″068
Centre	52° 35′ 4″985
	+ 1′ 28″819
Horizon	52° 36′ 33″80

Entre la tour de Montrédon et Castelnaudary.

20 1911^s8525 $95^s592625$ = 86° 2′ 0″105 (au centre.)

M. 16 frimaire, à $2^h\ \frac{1}{2}$. On pointoit au milieu de la façade d'entrée de la tour, qui est visible d'ici, et la seule qui subsiste encore en entier; le signal avoit été abattu.

. . . . .	+ 1′ 36″734
Horizon.	86° 3′ 36″84
Réduction au signal, comme on le verra plus bas	+ 2′ 36″68
Castelnaudary et signal de Montrédon . .	86° 6′ 13″52.

Cet angle complète le tour de l'horizon.

Nore.

Entre le signal de Saint-Pons et la tour de Montrédon.

20 1833g38525 91g6692625 = 82° 30′ 8″410 ×

M. 13 frimaire, à 11h ½. Objets très-apparens.

20 1833g3750 91g668750 = 82° 30′ 6″750

14 frimaire, à 3h 40′. Temps sombre, mais on voit assez bien les objets.

Milieu	82° 30′ 7″580
Excentricité	+ 0″056
	+ 29″021
Horizon	82° 30′ 36″66

Pour réduire cet angle au signal de Montrédon on a :

Au signal de Montrédon, entre le milieu de la façade de la tour et le signal de Nore	128° 25′
Au milieu de la même façade de la tour, entre le signal de Nore et celui de Montrédon	51° 32′4
Distance du centre du dernier signal { au milieu de la façade de la tour	= 18t1667
au signal de Nore	18727t
D'où, réduction	— 2′ 36″68
Donc entre les signaux de Saint-Pons et de Montrédon . .	82° 27′ 59″98
Mais par l'observation directe, p. 356	82° 28′ 0″91

Tour de l'horizon.

Signaux de Montrédon et de Saint-Pons	82° 28′ 0″91
Saint-Pons et Alaric	93° 47′ 2″47
Alaric et Carcassonne	45° 2′ 10″79
Carcassonne et Castelnaudary	52° 36′ 33″80
Castelnaudary et Montrédon réduit au signal	86° 6′ 13″52
Somme	360° 0′ 1″49

Et . .	Tour de Montrédon et Saint-Pons	82° 30′ 36″66
	Saint-Pons et Alaric	93° 47′ 2″47
	Alaric et Carcassonne	45° 2′ 10″79
	Carcassonne et Castelnaudary	52° 36′ 33″80
	Castelnaudary et tour de Montrédon	86° 3′ 36″84
	Somme	360° 0′ 0″56

Note.

Entre le signal de Montrédon et une petite tour carrée de Castres, qui est peu élevée au-dessus d'une grosse église.

20 486t3730 24t31865o = 21° 53′ 12″43

M. 26 vendémiaire, à $2^h \frac{1}{4}$. Soleil; calme. On voit bien les objets.

	— 1′ 1″93
Horizon	21° 52′ 10″50

Nous avions mesuré cet angle pour servir, avec celui que nous nous proposions d'observer à Montrédon, à lier Castres à nos triangles, et rectifier sa position déterminée dans la *Méridienne vérifiée*, que nous croyions fautive de 700 à 800 toises; mais notre objet n'a point été rempli, parce que les indicateurs qui nous avoient désigné ici cette tour de Castres pour le clocher de la cathédrale, se sont mépris, et que de Montrédon nous n'avons pu retrouver la même tour. Ainsi l'angle observé ici et celui observé à Montrédon ne pourront servir que comme directions; mais peut-être on pourroit les réduire à un même objet de Castres, au moyen d'un bon plan de cette ville.

Angles pour quelques points des Pyrénées qui ont été observés de Saint-Pons.

Entre le Puy-Prigue et le signal d'Alaric.

6 314t9230 52t487167 = 47° 14′ 18″42

	— 1′ 44″57
Horizon	47° 12′ 33″85
Entre Alaric et Saint-Pons	93° 47′ 2″47
Donc entre Puy-Prigue et Saint-Pons . .	140° 59′ 36″32

Entre le pic de Salfare et le signal de Saint-Pons.

2 214t4630 107t2315 = 96° 30′ 30″06

M. 24 frimaire. Il n'a pas été possible d'observer cet angle un plus grand nombre de fois.

	+ 13″88
Horizon	96° 30′ 43″94

Nore. *Entre le signal de Montrédon et le pic du midi de Bigorre.*

10 94ᵗᵗ8410 94ᵗᵗ84100 = 85° 18′ 20″48

M. 8 frimaire, vers 3ʰ. Objets très-clairs.

+ 15″54

Horizon . . . . . 85° 18′ 36″02

Cet angle ne servira que comme direction. Étant à Montrédon, j'ai reconnu qu'on n'y pouvoit pas voir le pic du midi, et les circonstances ou les mauvais temps ne m'ont point permis non plus de l'observer à aucune des autres stations.

Entre Costa-Bona et le signal d'Alaric.

20 63ᵗᵗ0170 31ᵗᵗ850850 = 28° 39′ 56″75

M. 14 frimaire, vers 1ʰ. Soleil; signal d'Alaric très-distinct. La pyramide de Costa-Bona est un peu foible, à cause de son grand éloignement; cependant on la voit assez bien.

— 1′ 52″77

Horizon . . . . . 28° 38′ 3″98

Cet angle ne servira encore ici que comme direction, Costa-Bona n'étant liée qu'aux triangles de Catalogne.

Pour lier le clocher de Pradelles à la station de Nore, j'ai mesuré l'angle entre ce clocher et le signal de Carcassonne, lequel angle, réduit au centre et à l'horizon = 16° 0′ 41″, Pradelles vers l'ouest; et, par quelques opérations secondaires, la distance entre le centre du signal et la verticale du clocher de Pradelles a été trouvée de 1293 toises. Ayant aussi la distance de la pointe du toit de ce clocher au zénit, observée et réduite au pied du signal de 99° 1′ 9″5; j'ai conclu des deux dernières données la différence de niveau de 205 toises, et la hauteur du clocher au-dessus du niveau de la mer de 415 toises, en supposant celle de Nore de 620.

ALARIC.

Alaric.

LXXIX.

La montagne d'Alaric est à demi-lieue environ de la route de Carcassonne à Narbonne, et au sud de l'étang de Marseillette; son sommet a près d'une lieue de longueur. C'est sur la partie la plus haute de ce sommet, vers l'extrémité orientale, que le signal de 1740 avoit été planté. Il étoit assez difficile d'en retrouver la place; cependant on l'a reconnue, du moins à fort peu près, au moyen des indications données par un ancien habitant de la commune de Montlaur, et un amas de pierres sembloit encore indiquer cette place. C'est à cent pas environ des rochers qui sont au bord escarpé de la montagne, au-dessus et au nord-ouest du village de *Camplong*.

Le nouveau signal qu'on y a établi étoit pareil à celui de Nore : hauteur, 2^t5162; côtés de la base inférieure, 0^t8333; ceux de la base supérieure, 0^t4549. Le pied de l'axe de ce signal répondoit à l'intersection des deux diagonales d'un trou carré percé dans une grosse pierre, que j'ai fait placer et maçonner dans le terrain, au milieu de la base. Ce repaire servira au besoin à retrouver le centre de la station : il a été recouvert d'un très-gros tas de pierres et de terre.

J'ai été secondé à cette station, et à la plupart des suivantes jusqu'à Barcelone, par le citoyen Tranchot,

ingénieur-géographe, et par le citoyen Esteveny, artiste
Alaric. chargé du soin et des réparations des instrumens.

DISTANCES AU ZENIT.

$dH = 1^t88195.$

Signal de Saint-Pons. (*Hauteur*, 2^t7917.)

10 99^s52915 99^s52915 = 89° 34′ 34″45 (dans le ciel.)
M. et T. 14 vendémiaire an 5, à $2^h \frac{1}{4}$. Therm. 15^d2. Vent d'est; ciel couvert en partie.

La même.

10 99^s52940 99^s52940 = 89° 34′ 35″26
18 vendémiaire, à $4^h \frac{1}{4}$. Vent violent de l'ouest-sud-ouest; objet très-net.

La même.

8 796^s23025 $99^s52878125$ = 89° 34′ 33″25
27 vendémiaire, à midi. Vent nord-ouest assez fort; on voit bien le signal.

Moyenne		89° 34′ 34″32
pour la réduction à l'horizon.		
Demi-épaisseur du fil		+ 3″00
$dH' = 2^t1574$		+ 20″26
		89° 34′ 57″58

pour la différence de niveau et la réfraction.

Signal de Nore.

10 989^s7610 $98^s976100$ = 89° 4′ 42″56 (dans le ciel.)
M. et T. 14 vendémiaire, à $3^h \frac{2}{4}$. Therm. 15^d2. Vent d'est; ciel entrecoupé de nuages; signal noir.

Alaric.

La même.

10 989g7580 98g975800 = 89° [illegible]
17 vendémiaire, à 4h 30″. Ce signal ne se voyoit [illegible] objet
midi. Vent violent de l'ouest-sud-ouest; objet dans [illegible]

Moyenne . . . . . 89° 4′ 42″[illegible]
pour la réduction à l'horizon.

Demi-épaisseur du fil . . . . + 3″00
$dH' = 1^{t}8102$ + 21″71

89° 5′ 6″79

pour la différence de niveau et la réfraction.

Signal de Carcassonne.

10 1012g7800 101g278000 = 91° 9′ 0″72 (en terre.)
M. et T. 13 vendémiaire, à midi $\frac{1}{4}$. Vent ouest assez fort; signal très-apparent.

La même.

10 1012g7820 101g278200 = 91° 9′ 1″37
14 vendémiaire, à 11h. Therm. 12d6. Ciel entrecoupé de nuages; objet bien visible.

La même.

10 1012g77925 101g277925 = 91° 9′ 0″48
17 vendémiaire, à 4h $\frac{1}{2}$. Signal éclairé du soleil, mais il y a beaucoup de brume.

Moyenne . . . . . 91° 9′ 0″86
pour réduire à l'horizon les angles observés en l'an 5.

La même.

12 1215g2580 101g271500 = 91° 8′ 39″66
M. 15 frimaire an 4. Soleil; signal un peu embrumé; vent nord-ouest fort.

Cette distance au zénit sert pour calculer la réduction à l'horizon des angles

entre Carcassonne et Bugarach, entre Carcassonne et le Canigou, observés l'an 4.

Alaric.

Moyenne des quatre	91° 8′ 55″65
Demi-épaisseur du fil	+ 3″00
$dH' = 1^t3450$	+ 22″75
	91° 9′ 21″40

pour la différence de niveau et la réfraction.

Signal de Bugarach. (*Hauteur*, 1^t50.)

12 1188^s9205 $99^s07670833$ = 89° 10′ 8″54 (en terre.)

pour la réduction à l'horizon. M. 15 frimaire an 4, à $3^h\frac{1}{2}$. Soleil.

Demi-épaisseur du fil	+ 3″00
$dH' = 0^t86574$	+ 9″27
	89° 10′ 21″21

pour la différence de niveau et la réfraction.

Signal de Tauch. (*Hauteur*, 2^t1875.)

10 994^s4050 $99^s440500$ = 89° 29′ 47″22 (dans le ciel.)

pour la réduction à l'horizon. M. 22 frimaire an 4. Vent sud-est, ou de mer.

Demi-épaisseur du fil	+ 3″00
$dH' = 1^t55324$	+ 23″35
	89° 30′ 13″57

pour la différence de niveau et la réfraction. . . . . .

Pic du Canigou.

10 983^s39075 $98^s339075$ = 88° 30′ 18″60 (dans le ciel.)

M. 14 frimaire an 4, à 11^h. Vent ouest-nord-ouest très-violent et froid. Vapeurs et ondulations considérables.

Alaric.

La même.

8 $786^{s}67675$ $98^{s}334594$ = 88° 30′ 4″08

1 nivose, au milieu du jour. Therm. 10^{d}. Soleil; vent nord-est foible; objet très-net; point d'ondulations.

Moyenne	88° 30′ 11″34
pour la réduction à l'horizon.	
Demi-épaisseur du fil	+ 3″00
$dH' = -0'6343$	— 3″58
	88° 30′ 10″76

pour la différence de niveau et la réfraction.

Narbonne (Donjon de la tour méridionale de la cathédrale de).

10 $1012^{s}2210$ $1015^{s}222100$ = 91° 5′ 59″60 (en terre.)

pour la réduction à l'horizon de l'angle observé en l'an 4. M. 13 frimaire an 4, à 2^{h} $\frac{1}{4}$. Soleil; grand vent de nord-ouest, et très-froid.

La même.

10 $1012^{s}2450$ $1015^{s}224500$ = 91° 6′ 7″38

pour la réduction à l'horizon de l'angle observé en l'an 5. M. et T. 14 vendémiaire, à 1^{h}. Vent d'est; ciel parsemé de nuages; objet bien distinct.

Moyenne	91° 6′ 3″49
Demi-épaisseur du fil	+ 3″00
$dH' = -0'6343$	— 8″27
	91° 5′ 58″22

pour la différence de niveau et la réfraction.

Beziers (partie la plus éminente sur la tour de la cathédrale de).

12 $1209^{s}61975$ $1005^{s}8016458$ = 90° 43′ 17″33 (en terre.)

pour la réduction à l'horizon de l'angle observé en l'an 4. M. 1 nivose an 4, à 1^{h}. Therm. 10^{d}. Soleil, et temps serein; vent nord-est foible.

Alaric.

La même.

10 $100^{g}814325$ $100^{g}814325$ = 90° 43′ 58″41

pour la réduction à l'horizon de l'angle observé en l'an 5. M. et T. 27 vendémiaire an 5, à $11^{h}\frac{1}{4}$. Vent nord-ouest fort; objet bien éclairé.

Moyenne	90° 43′ 37″87
Demi-épaisseur du fil	+ 3″00
$dH' = -0'6343$	— 4″90
	90° 43′ 35″97

pour la différence de niveau et la réfraction.

La mer. (*Direction à l'est.*)

12 $1209^{c}5940$ $100^{c}799500$ = 90° 43′ 10″38

M. et E. 13 frimaire an 4, à midi. Grand vent de nord-ouest très-froid; horizon assez bien terminé.

La même. (*6 degrés de l'est au nord.*)

10 $100^{g}80855$ $100^{g}80855\delta$ = 90° 43′ 39″70

M. et T. 18 vendémiaire an 5, à $3^{h}\frac{1}{4}$. Vent violent ouest-sud-ouest; horizon bien tranché.

Moyenne	90° 43′ 25″04
Demi-épaisseur du fil	+ 3″00
	90° 43′ 28″04

pour la différence de niveau et la réfraction.

Il faudra tenir compte de la hauteur du cercle sur le sol, de . . . . . $0'6343$

ANGLES observés au centre. Alaric.

Entre les signaux de Saint-Pons et de Nore.

24 929s2610 38s71920833 = 34° 5o′ 5o″235

M. 13 vendémiaire an 5, vers 3h ¼. Objets très-difficiles à observer. Le signal de Saint-Pons est de temps en temps éclairé du soleil, et ce n'est qu'alors qu'on peut l'apercevoir; celui de Nore est dans l'ombre, et ordinairement assez distinct : cependant des reflets de lumière le font souvent disparoître.

28 1084s16375 38s72013393 = 34° 5o′ 53″234

17 vendémiaire, vers 10h ½. On voit assez bien les objets.

20 774s39825 38s7199125 = 34° 5o′ 52″516

22 vendémiaire, à 4h ¾. Air brumeux. Signaux difficiles à voir : celui de Saint-Pons éclairé; celui de Nore dans l'ombre. Après la 20e observation ils sont devenus presque invisibles, et on a cessé d'observer. On a rejeté la première série.

Les 48 dernières 1858s5620 38s72001467 = 34° 5o′ 52″935

Excentricité . . . . . — o″027

— 3″484

Horizon . . . . . 34° 5o′ 49″42

Méridienne vérifiée, p. xlvj . . 34° 5o′ 3o″5

Entre les signaux de Nore et de Carcassonne.

20 1070s8845 53s544225 = 48° 11′ 23″289

M. 13 vendémiaire, vers 4h ¾. Objets passables; Nore dans l'ombre; Carcassonne éclairé d'un côté, mais on distingue bien l'autre.

24 1285s0720 53s544667 = 48° 11′ 24″720

17 vendémiaire, entre 11h et midi : on ne voit jamais Carcassonne plutôt. Objets assez apparens.

24 1285s0745 53s544770833 = 48° 11′ 25″057

Même jour, entre 3 et 4h. Nore dans l'ombre, et très-distinct; signal de

Alaric.

Carcassonne bien apparent : l'une de ses faces est éclairée ; l'autre est dans l'ombre, mais très-visible. On pointe au milieu de la base supérieure.

Les 68	$364^{t}80310$	$53^{t}54457353$	$= 48^{\circ}\ 11'\ 24''418$
	Excentricité		$-\ 0''050$
			$-\ 2'\ 30''78$
	Horizon		$48^{\circ}\ 8'\ 53''59$
	Méridienne vérifiée, p. xlvj .		$48^{\circ}\ 9'\ 5''00$

Entre les signaux de Carcassonne et de Bugarach.

30	$2517^{t}6595$	$83^{t}9219833$	$= 75^{\circ}\ 31'\ 47''226$

M. et E. 15 frimaire an 4, de midi $\frac{1}{2}$ à $1^{h}\ \frac{1}{2}$. Objets un peu embrumés ; Carcassonne éclairé du soleil. Esteveny visoit à un signal, et moi je pointois à l'autre.

24	$2014^{t}1165$	$83^{t}9215208 33$	$= 75^{\circ}\ 31'\ 45''728$

M. et E. 1 nivose, vers 3^{h}. Temps un peu brumeux ; Bugarach difficile à observer.

Les 54	$4531^{t}7760$	$83^{t}92177778$	$= 75^{\circ}\ 31'\ 46''560$
	Excentricité		$+\ 0''065$
			$-\ 1'\ 17''945$
	Horizon		$75^{\circ}\ 30'\ 28''68$
	Méridienne vérifiée, p. xlvj .		$75^{\circ}\ 30'\ 33''00$

Entre les signaux de Bugarach et de Tauch.

34	$1582^{t}7540$	$46^{t}55158823$	$= 41^{\circ}\ 53'\ 47''146$

M. et E. 22 frimaire, de $2^{h}\ \frac{1}{4}$ à $3^{h}\ \frac{1}{4}$. On voit les deux signaux très-distinctement, ce qui est bien rare, sur-tout pour celui de Bugarach, à cause qu'il se projette sur les Pyrénées.

24	$1117^{t}23925$	$46^{t}55516354$	$= 41^{\circ}\ 53'\ 47''299$

M. et E. 1 nivose, de 8^{h} à $9^{h}\ \frac{1}{2}$. Objets bien terminés.

Les 58	$2699^{t}99325$	$46^{t}55160776$	$= 41^{\circ}\ 53'\ 47''209$
	Excentricité		$-\ 0''045$
			$+\ 6''311$
	Horizon		$41^{\circ}\ 53'\ 53''48$
	Méridienne vérifiée, p. xlvj .		$41^{\circ}\ 53'\ 50''00$

Entre le signal de Tauch et le donjon de la tour méridionale de Saint-Just de Narbonne.

Alaric.

20 1970t7550 98t53775o = 88° 41′ 2‴310

M. et E. 29 frimaire, après-midi. Narbonne éclairé du soleil.

Excentricité	+ 0″021
	— 35″871
Horizon	88° 40′ 26″46
Méridienne vérifiée, p. xlvij .	88° 40′ 26″00

Entre le signal de Tauch et la tour de Beziers.

26 30t0t4260 117t324076923 = 105° 35′ 30″009

M. et E. 1 nivose, de 11^h $\frac{1}{4}$ à midi. On voit bien les objets.

Excentricité	+ 0″076
	— 16″912
Horizon	105° 35′ 13″17

Entre Narbonne et le signal de Saint-Pons.

20 1576t3875 78t819375 = 70° 56′ 14″775

M. 22 vendémiaire an 5, vers 2^h $\frac{1}{4}$. Air brumeux; Narbonne et Saint-Pons éclairés du soleil.

Excentricité	+ 0″038
	— 46″187
Horizon	70° 55′ 28″63
Méridienne vérifiée, p. xlvij .	70° 55′ 17″00

mais il y a erreur dans la réduction à l'horizon, et il faut lire 36″ au lieu de 17″.

Entre Beziers et le signal de Saint-Pons.

20 1200t5180 60t025900 = 54° 1′ 23″916

M. 27 vendémiaire, à 11^h. Objets éclairés et très-distincts.

Excentricité	— 0″017
	— 40″469
Horizon	54° 0′ 43″43
Méridienne vérifiée, p. 254 .	54° 1′ 5″90

Abbrie.

Entre Carcassonne et le Canigou.

10 $1077^{t}25975$ $107^{t}725975$ = 96° 57′ 12″159

M. et E. 15 frimaire an 4, à 3^{h}. Les objets sont assez nets.

Excentricité	—	0″117
	—	1′ 34″851
Horizon	96°	55′ 37″19

Tour de l'horizon.

Saint-Pons et Nore	34°	50′	49″42
Nore et Carcassonne	48°	8′	53″59
Carcassonne et Bugarach	75°	30′	28″58
Bugarach et Tauch	41°	53′	53″48
Tauch et Narbonne	88°	40′	26″46
Narbonne et Saint-Pons	70°	55′	28″62
Somme	360°	0′	0″15

Et

Saint-Pons et Tauch. Somme des quatre premiers angles	200°	24′	5″07
Tauch et Beziers	105°	35′	13″17
Beziers et Saint-Pons	54°	0′	43″43
Somme	360°	0′	1″67

Carcassonne.

CARCASSONNE. (Sur la tour de Saint-Vincent.)

LXXX.

CETTE tour est octogone dans la partie supérieure; elle est terminée par une plate-forme entourée d'un parapet. Sa hauteur, depuis le seuil de la porte d'entrée

de l'escalier jusqu'au bord du parapet, est de 2^{t}833. Je n'ai pu savoir si l'on y avoit élevé un signal en 1740; peut-être on a visé au milieu apparent de la tour, mais ce ne seroit pas un bon signal : le diamètre de la tour est trop grand, et sa figure est irrégulière, à cause de la cage de l'escalier qui y est liée. Pour avoir un point de mire plus précis, j'ai fait établir sur la plate-forme un signal semblable aux précédens. Sa hauteur totale étoit de 2^{t}6805; mais il n'excédoit le bord du parapet que de 1^{t}97917. Carcassonne

Un pilier qui sert à conduire des fils de fer qui tirent les marteaux du timbre de l'horloge, a empêché de faire répondre le pied de l'axe du signal précisément au centre de la plate-forme. Voici les distances perpendiculaires de ce pied ou du centre de la station aux parois intérieures de quatre côtés opposés du parapet :

Aux côtés. . . .	du nord	2^{t}3750
	du sud	2^{t}30556
	de l'est	2^{t}30556
	de l'ouest . . .	2^{t}40278

DISTANCES AU ZÉNIT.

$$dH = 1^{t}9236.$$

Signal de Nore.

48 $46^{75}7450$ $97^{54}1135417 = 87^{\circ}\ 40'\ 12''79$ (dans le ciel.)

M. et T. Ces 48 observations sont la somme de celles de 5 séries faites à différentes époques en l'an 4 et l'an 5, le matin vers midi et dans l'après-midi,

Carcassonne. et par des températures entre 8 et 19°5. Les résultats extrêmes diffèrent du moyen de — 22″ et + 8″.

Demi-épaisseur du fil	+ 3″00
$dH' = 2^t3889$	+ 38″36
	87° 40′ 54″15

pour la différence de niveau et la réfraction.

Nota. On prend pour terme de la hauteur de la tour de Carcassonne le bord du parapet de sa plate-forme.

Signal d'Alaric.

48 4747^s3535 $98^s9031979$ = 89° 0′ 46″36 (dans le ciel.) pour réduire à l'horizon l'angle entre Alaric et Nore. M. et T. Ces 48 observations sont, comme les précédentes, la somme de 5 séries qui ont été faites dans les mêmes circonstances. Mais pour réduire à l'horizon l'angle entre Bugarach et Alaric, j'ai employé 89° 0′ 42″1, résultat moyen des deux premières séries qui ont été observées dans le même temps que cet angle.

Demi-épaisseur du fil	+ 3″00
$dH' = 2^t4611$	+ 42″63
	89° 1′ 30″99

pour la différence de niveau et la réfraction.

Signal de Bugarach.

10 984^s02025 $98^s4020025$ = 88° 33′ 42″56 (dans le ciel.) M. et E. 21 brumaire, à $3^h\frac{1}{2}$. Temps sombre, froid. Le signal ne se voit pas très-bien.

La même.

10 $984^s053225$ $98^s4053225$ = 88° 33′ 53″25

M. et E. 28 brumaire, à 4^h. Objet bien visible.

Moyenne . . . . . 88° 33′ 47″91

pour la réduction à l'horizon.

Demi-épaisseur du fil	+ 3″00
$dH' = 1^t44444$	+ 14″85
	88° 34′ 5″76

pour la différence de niveau et la réfraction.

Carcassonne.

Pic du Canigou.

12 1178ᵗ06225 98ᵍ17185417 = 88° 21′ 16″81 (dans le ciel.)
M. et E. 2 frimaire, dans l'après-midi. Therm. 8ᵈ. Pic bien terminé; il est couvert de neige.

La même.

8 785ᵍ4130 98ᵍ176625 = 88° 21′ 32″27
M. et T. 28 floréal, après midi. Therm. 19ᵈ. Pic bien terminé; il n'y a point de neige.

Moyenne . . . . . 88° 21′ 24″54
pour la réduction à l'horizon.

Demi-épaisseur du fil	+ 3″00
$dH' = -$ 0ᵗ0556	− 0″29
	88° 21′ 27″25

pour la différence de niveau.

Mont Saint-Barthélemy (pic de Lestangtost, ou pic oriental et le plus haut du).

10 980ᵍ52725 98ᵍ052725 = 88° 14′ 50″83 (dans le ciel.)
pour la réduction à l'horizon. M. et E. 27 brumaire, à 11ʰ. Soleil; vent sud-est fort et froid. Air brumeux; cependant le pic est assez bien terminé : il est couvert de neige.

Demi-épaisseur du fil	+ 3″00
$dH' = -$ 0ᵗ0556	− 0″35
	88° 14′ 53″48

pour la différence de niveau.

Castelnaudary (boule de la flèche de Saint-Michel de).

8 799ᵍ9060 99ᵍ988250 = 89° 59′ 21″93 (en terre.)
pour la réduction à l'horizon. M. et T. 28 floréal, à 6ʰ du soir. Therm. 19ᵈ. L'objet est presque dans la direction du soleil; on ne peut l'apercevoir que vers la fin de l'après-midi.

Pour le fil	0″00
$dH' = -$ 0ᵗ0556	− 0″66
	89° 59′ 21″27

pour la différence de niveau.

Carcassonne.

Entre le pic de Lestangtost du mont Saint-Barthélemy et le signal de Bugarach.

12 667ᵗ88775 55ᵗ6573125 = 50° 5′ 29″693

M. et E. 27 brumaire. On vise à un petit mamelon très-remarquable sur le haut du pic. Bugarach légèrement embrumé.

Excentricité		— 0″042
$r = 0^{t}66667$ $y = 185° 17′9$		— 2″813
Centre	50°	5′ 26″838
		— 1′ 11″325
Horizon	50°	4′ 15″51

Bugarach.

PIC DE BUGARACH.

LXXXI.

La montagne de Bugarach est la plus haute *des Corbières*; elle tire son nom de celui d'un village qui est au pied et dans le nord-ouest. Elle est très-escarpée, sur-tout du côté du sud-est, où elle est coupée à pic sur une hauteur de plus de deux cents toises. Dans plusieurs directions elle présente la forme d'une pyramide tronquée. Son sommet a peu d'étendue, et l'accès en est extrêmement difficile : il se divise en trois pointes, qui sont formées par deux grandes brèches dans la partie tranchée à pic. Ces trois pointes sont en ligne droite, et gissent à peu près nord et sud.

C'est sur la pointe méridionale qu'on avoit établi le premier signal en vendémiaire de l'an 2, et qui a été observé du Puy de la Estella. Il étoit formé d'un baliveau

planté bien verticalement, et maintenu dans cette position par de forts arcs-boutans; sa tête, ou le point de mire, étoit un cylindre de 0^t8333 de hauteur, et de 0^t4167 de diamètre. La hauteur totale étoit de 2^t167 environ. Il y a tout lieu de croire que ce signal a été placé au même point que celui de 1739; car on a retrouvé un trou creusé dans le roc, qu'un habitant de Bugarach a indiqué comme étant le trou dans lequel l'ancien signal avoit été planté. D'ailleurs on ne pouvoit guère se méprendre d'une toise, parce que le plateau a si peu d'étendue, qu'à peine y pouvoit-on mettre les arcs-boutans. Bugarach.

Le second signal a été élevé en vendémiaire de l'an 4, lors de la reprise des opérations. C'étoit une pyramide en bois quadrangulaire, surmontée d'un prisme de 0^t6111 de hauteur, et de 0^t50 de côté : hauteur totale, 2^t3333. Il a été facile de faire répondre l'axe du prisme et de la pyramide au même point que celui du premier signal, au moyen des repaires marqués la première fois, et d'un tronçon du baliveau, resté dans le roc. Le prisme n'a servi de point de mire que pour l'angle entre la Estella et Bugarach, observé dans ce même temps à Forceral, parce que le signal fut renversé presque aussitôt par un ouragan. Lorsque je fus rendu à cette station pour y faire relever le signal et y mesurer les angles, je fis supprimer le prisme, et on ne rétablit que la pyramide, afin de donner moins de prise au vent. Sa hauteur au-dessus du piquet du centre n'étoit plus que de 1^t50. C'est dans cet état qu'elle a été observée d'Alaric, de Carcassonne,

Bugarach. de Tauch, et une dernière fois de Forceral, pour l'angle entre Tauch et ce point.

DISTANCES AU ZÉNIT.

Signal de Carcassonne.

10 $101^{g}09425$ $101^{g}909425$ = 91° 43′ 6″54 (en terre.)
pour la réduction à l'horizon. M. et E. 6 brumaire an 4, à $3^{h}\frac{1}{4}$. Signal éclairé et bien distinct.

Demi-épaisseur du fil	+ 3″00
$dH' = 1^{t}36806$	+ 14″07
	91° 43′ 23″61

pour la différence de niveau et la réfraction.

Signal d'Alaric.

10 $101^{g}2200$ $101^{g}222000$ = 91° 5′ 59″28 (dans le ciel.)
pour la réduction à l'horizon. M. et E. 6 brumaire, à $3^{h}\frac{1}{4}$. Soleil; objet très-apparent.

Demi-épaisseur du fil	+ 3″00
$dH' = 1^{t}90556$	+ 20″40
	91° 6′ 22″68

pour la différence de niveau et la réfraction.

Signal de Tauch. (*Hauteur*, $2^{t}50$.)

10 $100^{g}969875$ $100^{g}969875$ = 90° 52′ 22″40 (dans le ciel.)
pour la réduction à l'horizon. M. et E. 2 brumaire, à 2^{h}. Soleil; mais il y a des vapeurs et un peu d'ondulation.

Demi-épaisseur du fil	+ 3″00
$dH' = 1^{t}8889$	+ 30″26
	90° 52′ 55″66

pour la différence de niveau et la réfraction.

Signal de Forceral. (*Hauteur*, 2t8808.)

Bagarach.

10 1016s22175 101s6221750 = 91° 27′ 35″85

M. et E. 2 brumaire, à 2h ¼. Soleil; objet bien visible.

La même.

8 813s03025 101s62878125 = 91° 27′ 59″25

10 brumaire, à 2h ¼. Signal un peu diffus.

Moyenne	91° 27′ 47″55
pour la réduction à l'horizon.	
Demi-épaisseur du fil	+ 3″00
$dH' = 2^t2708$	+ 30″09
	91° 28′ 20″64

pour la différence de niveau et la réfraction.

Signal du puy de la Estella. (*Hauteur*, 2t3333.)

10 993s28025 99s328025 = 89° 23′ 42″80 (dans le ciel.)

pour la réduction à l'horizon. M. et E. 10 brumaire, à 1h ¼. Soleil; objet terminé.

Pour le fil	0″00
$dH' = 1^t55556$	+ 15″12
	89° 23′ 57″92

pour la différence de niveau et la réfraction.

Pic du Canigou.

8 780s9295 97s61618 75 = 87° 51′ 16″65 (dans le ciel.)

M. et E. 2 brumaire, à 2h ¼. Soleil; pic parfaitement tranché; point d'ondulations. On vise, comme dans toutes les autres observations, au tas de pierres qui entoure le pied de la croix qui y est érigée.

Demi-épaisseur du fil	+ 3″00
$dH' = -0^t6111$	— 6″33
	87° 51′ 13″32

pour la différence de niveau.

Bugarach.

Mont Saint-Barthélemy, pic oriental ou de Lestangtost.

10 $98^{s}72330$ $98^{s}72330$ = 88° 51′ 3″49 (dans le ciel.)
pour la réduction à l'horizon. M. et E. 5 brumaire, à $1^{h}\frac{3}{4}$. Les observations ont été interrompues de temps en temps par des nuages qui enveloppoient le pic; mais lorsqu'il paroissoit il étoit bien terminé.

Demi-épaisseur du fil	+ 3″00
$d\,H' = -\,0^{t}6111$	— 5″00
	88° 50′ 1″49

pour la différence de niveau.

La mer. (Direction, 60° du sud à l'est.)

10 $1011^{s}2760$ 1015127600 = 91° 0′ 53″42
M. et E. 2 brumaire, à 3h. Soleil; calme et temps très-clair, mais l'horizon est un peu embrumé.

La même. (Même direction.)

8 $809^{s}1590$ 1015145250 = 91° 1′ 49″40
15 brumaire. Grand vent de nord-ouest, mais on est abrité; horizon légèrement embrumé.

Moyenne	91° 1′ 21″41
Demi-épaisseur du fil	+ 3″00
	91° 1′ 27″41

pour la différence de niveau.

Nota. Il faut tenir compte de la hauteur du cercle au-dessus du pic, de $0^{t}6111$.

ANGLES observés au centre.

Entre les signaux d'Alaric et de Carcassonne.

18 $721^{s}1290$ $40^{s}06272222$ = 36° 3′ 23″220
M. et E. 6 brumaire, de 4 à 5h. Soleil jusqu'à son coucher. Les signaux se voyoient très-bien jusqu'à la 18e observation, après quoi le jour a manqué.

30 1201^{s}89745 40^{s}06315833 = 36° 3′ 24″633

9 orumaire, de 11^{h} $\frac{1}{2}$ à 1^{h}. Soleil; objets éclairés, mais un peu embrumés. Bugarach.

Moyen arithmétique	36° 3′ 23″927
Excentricité	+ 0″004
	+ 22″137
Horizon	36° 3′ 46″07
Méridienne vérifiée, p. xlvij .	36° 4′ 0″00

Entre les signaux de Tauch et d'Alaric.

24 1209^{s}1810 50^{s}38254l7 = 45° 20′ 39″435

M. et E. 6 brumaire, de 1^{h} $\frac{1}{4}$ à 2^{h} $\frac{1}{4}$. Soleil; objets bien apparens. Vent nord-ouest assez fort; mais on en est abrité, et le cercle n'est point agité.

24 1209^{s}17525 50^{s}38230208l = 45° 20′ 38″659

9 brumaire, de 1^{h} $\frac{1}{4}$ à 2^{h} $\frac{1}{4}$. Soleil; air un peu brumeux, cependant les signaux sont bien visibles; vent du sud froid et assez fort, mais le cercle est abrité.

Moyen arithmétique	45° 20′ 39″047
Excentricité	+ 0″055
	+ 23″586
Horizon	45° 21′ 2″69
Méridienne vérifiée, p. xlvij .	45° 21′ 8″00

Entre les signaux de Forceral et de Tauch.

18 839^{s}0500 46^{s}6138889 = 41° 57′ 9″00

M. et E. 2 brumaire, de 3 à 4^{h}. Soleil; temps serein; objets très-nets.

24 1118^{s}72875 46^{s}6136979l = 41° 57′ 8″381

9 brumaire, de 3^{h} $\frac{1}{4}$ à 4^{h} $\frac{1}{4}$. Temps serein; objets bien visibles, quoiqu'il y ait un peu de brume à l'horizon.

Les 42 1957^{s}77875 46^{s}6137797l2 =	41° 57′ 8″646
Excentricité	— 0″029
	+ 18″563
Horizon	41° 57′ 27″18

Nota. On ne rapporte pas l'angle de la *Méridienne vérifiée*, parce que notre signal de Forceral n'étoit pas au même endroit que celui de 1739.

Bugarach.

Entre les signaux de la Estella et de Forceral.

20 884g4370 44g221850 = 39° 47′ 58″794

M. et E. 6 brumaire, de 9 à 10h. Objets dans l'ombre, et bien nets.

30 1326g66175 44g22205833 = 39° 47′ 59″469

10 brumaire, de 2h ¾ à 4h. Forceral éclairé du soleil; la Estella dans l'ombre, mais bien visible. Pour observer ces deux séries on a été obligé d'écarter un peu le cercle du centre du signal, parce que l'un de ses arêtiers cachoit la Estella.

Les 50 2211g09875 44g2219750 =	39° 47′ 59″199
r = 0s0289352 y = 50° 12′	— 0″013
Centre	39° 47′ 59″186
Excentricité	— 0′ 0″037
	— 3′ 1″534
Horizon	39° 44′ 57″61

Entre le signal de Carcassonne et le mont Saint-Barthélemy.

8 820g84925 102g60615625 = 92° 20′ 43″946

M. et E. 9 brumaire, à 4h ½. On visoit à un petit mamelon très-remarquable sur le pic de l'Estangtost. Le soleil, près de son coucher, a été couvert par les nuages, et le signal de Carcassonne s'est tellement embrumé après la 8e observation, qu'on a été forcé de discontinuer.

Excentricité	— 0′ 0″022
	— 1′ 58″199
Horizon	92° 18′ 45″73

Entre le pic du Canigou et le signal de Forceral.

20 1127g24775 56g3623875 = 50° 43′ 34″136

M. et E. 6 brumaire, de midi à 1h ½. Soleil; pic du Canigou très-net; Forceral un peu diffus.

Excentricité	+ 0′ 0″029
	— 7′ 8″693
Horizon	50° 36′ 25″47

SIGNAL DE TAUCH.

Tauch.

LXXXII.

La montagne de Tauch, située entre les villages de Mont-Gaillard et de Tuchan, dans le sud-est du département de l'Aude, est la plus considérable des *Corbières;* son sommet a près d'une lieue de longueur et de largeur. C'est sur une butte qui se trouve dans la partie nord de ce sommet, et que l'on nomme le mont *Peyrous*, parce que son sol est de pierres, que le signal de 1739 avoit été planté. Le nouveau signal a été érigé au même endroit, autant qu'il a été possible de le reconnoître. Il étoit semblable aux précédens, et il avoit 2^t50 de hauteur au-dessus du piquet enfoncé au milieu de sa base, lorsqu'on l'observa de Forceral et de Bugarach en vendémiaire et brumaire de l'an 4; mais comme il fut renversé peu de temps après par un ouragan, sa hauteur a été réduite à 2^t1875 lorsqu'on le releva; et c'est dans ce dernier état qu'on l'a observé d'Alaric, de Forceral en pluviose, et de Perpignan.

DISTANCES AU ZÉNIT.

Signal d'Alaric.

10 100^g67275 100^g67275 = 90° 41′ 25″97

pour la réduction à l'horizon. M. et E. 6 nivose, à $1^h\frac{3}{4}$. Soleil; très-peu de vapeurs.

Demi-épaisseur du fil	+ 3″00
$dH' = 1^t9125$	+ 28″75
	90° 41′ 57″72

pour la différence de niveau et la réfraction.

Tauch.

Signal de Bugarach.

10 992ˢ05425 99ˢ05425o = 89° 17′ 5″56

pour la réduction à l'horizon. M. et E. 6 nivose, à 1ʰ ½. Soleil; un peu d'ondulations.

Demi-épaisseur du fil	+ 3″00
$dH' = 0^t8952$	+ 14″34
	89° 17′ 22″90

pour la différence de niveau et la réfraction.

Signal de Forceral. (*Hauteur*, 3ᵗ0278.)

10 1012ˢ2950 1015ˢ29500 = 91° 6′ 23″58

pour la réduction à l'horizon. M. et E. 6 nivose, à 2ʰ. Soleil; un peu de vapeurs.

Demi-épaisseur du fil	+ 3″00
$dH' = 2^t4236$	+ 47″67
	91° 7′ 14″25

pour la différence de niveau et la réfraction.

Signal du mont d'Espira.

10 1020ˢ1880 1025ˢ18800 = 91° 49′ 0″91 (en terre.)

pour la réduction à l'horizon. M. et E. 7 nivose, à 2ʰ 20′. Soleil; air brumeux, mais l'objet est bien visible, parce qu'il n'est pas très-éloigné.

Demi-épaisseur du fil	+ 3″00
$dH' = 1^t5868$	+ 46″78
	91° 49′ 50″69

pour la différence de niveau et la réfraction.

Narbonne (*donjon de la tour méridionale de*).

10 1014ˢ3830 1015ˢ38300 = 91° 17′ 40″09 (en terre.)

pour la réduction à l'horizon. M. 8 nivose, à 2ʰ. Soleil; calme, et température très-douce.

Demi-épaisseur du fil	+ 3″00
$dH' = -0^t6042$	− 6″02
	91° 17′ 37″07

pour la différence de niveau.

Tauch.

Béziers (tour de la cathédrale de).

8 808g12775 101g01596875 = 90° 54′ 51″74 (en terre.)
pour la réduction à l'horizon. M. 8 nivose, à 2h. Mêmes circonstances que pour la précédente.

Demi-épaisseur du fil	+ 3″00
$dH' = -$ 0t6042	− 3″76
	90° 54′ 50″98

pour la différence de niveau.

Perpignan (tourillon nord-ouest de la tour de Saint-Jaumes de).

10 1018g3950 101g839500 = 91° 39′ 19″98 (en terre.)
pour la réduction à l'horizon. T. 11 nivose, à 1h ½. Vapeurs.

Demi-épaisseur du fil	+ 3″00
$dH' = -$ 0t6042	− 8″15
	91° 39′ 14″83

pour la différence de niveau.

Fort de Bellegarde (sommet de la tour du).

8 805g9450 100g743125 = 90° 40′ 7″73 (dans le ciel.)
pour la réduction à l'horizon.

Pour le fil	0″00
$dH' = -$ 0t6042	− 4″62
	90° 40′ 3″11

pour la différence de niveau.

La mer. (Direction, 40° du sud à l'est).

10 1009g5305 100g953050 = 90° 51′ 27″85
M. et E. 8 nivose, à 1h 40′. Soleil; très-beau temps et calme; température fort douce, mais l'horizon de la mer est brumeux et mal tranché.

Tauch.

La même.

2 1201g8980 100g9490 = 90° 51′ 14″76

T. 11 nivose, entre 3 et 4h.

Moyen proportionnel . . . . . 90° 51′ 25″67

pour la différence de niveau.

Il faut avoir égard à la hauteur du centre du cercle sur le sol, de 0t6042.

ANGLES observés au centre.

Entre les signaux d'Alaric et de Bugarach.

30 3091g99925 103g06664167 = 92° 45′ 35″919

M. et E. 6 nivose, de 10h ½ à 11h ½. Alaric éclairé en plein, Bugarach dans l'ombre; l'un et l'autre bien distincts.

20 2061g3285 103g0664250 = 92° 45′ 35″217

M. 6 nivose, entre 3 et 4h. Alaric très-clair, Bugarach un peu ondoyant.

Les 50 5153g3277 103g066554	=	92° 45′ 35″635
Excentricité		+ 0″010
		— 29″579
Horizon		92° 45′ 6″05
Méridienne vérifiée, p. xlviij .		92° 45′ 13″00

Entre les signaux de Bugarach et de Forceral.

30 2763g0390 92g101300 = 82° 53′ 28″212

M. et E. 6 nivose, de 11h ¾ à midi ¾. Les deux signaux dans l'ombre et très-distincts.

38 3499g8745 92g101961842 = 82° 53′ 30″356

M. et E. 8 nivose, de 11h ¼ à midi ½. Mêmes circonstances que pour la première série.

24 2210g4275 92g10114583 = 82° 53′ 27″713

T. 10 nivose, de midi ½ à 2h. Le résultat de cette troisième série paroît un peu foible, mais on n'a pas cru devoir le rejeter.

Les 92 847^{s}3410 92^{s}10153261 = 82° 53′ 28″966
Excentricité . . . . . — 0″038
— 56″946

Horizon . . . . . 82° 52′ 31″98

Tonch.

On ne peut pas comparer cet angle à celui de la *Méridienne vérifiée*, parce que notre signal de Forceral n'étoit point à la même place que celui de 1739.

Entre les signaux de Forceral et du mont d'Espira.

24 1116^{s}9630 46^{s}540125 = 41° 53′ 10″005
M. et E. 7 nivose, de midi $\frac{1}{4}$ à 1^{h} $\frac{1}{4}$. Soleil, mais les objets sont embrumés.

30 1396^{s}2020 46^{s}5400667 = 41° 53′ 9″816
M. et E. 8 nivose, de 10^{h} $\frac{1}{4}$ à 11^{h} $\frac{1}{4}$. Soleil; les deux signaux dans l'ombre, et point d'ondulations.

20 930^{s}8015 46^{s}540075 = 41° 53′ 9″843
T. 11 nivose, de 11^{h} $\frac{1}{4}$ à 1^{h}. Les objets sont dans l'ombre et se voient très-bien.

Les 74 3443^{s}9665 46^{s}54008784 = 41° 53′ 9″885
Excentricité . . . . . — 0″102
+ 30″674

Horizon . . . . . 41° 53′ 40″46

Entre Narbonne (donjon de la tour méridionale) et le signal d'Alaric.

20 1107^{s}3055 55^{s}365275 = 49° 49′ 43″491
M. 8 nivose, à 3^{h} $\frac{1}{2}$. Objets très-beaux.
Excentricité . . . . . — 0″053
+ 16″418

Horizon . . . . . 49° 49′ 50″86

Tauch.

Entre la tour de Beziers et le signal d'Alaric.

20 1130g92575 56g5462875 = 50° 53′ 29″972

M. 8 nivose, à $2^h \frac{3}{4}$. Objets bien visibles.

Excentricité	— 0″092
	+ 17″599
Horizon.	50° 53′ 47″48

Entre le signal de Forceral et la tour de Saint-Jaumes de Perpignan.

20 737g5880 36g879400 = 33° 11′ 29″257

T. 10 nivose, de $2^h \frac{1}{4}$ à $3^h \frac{1}{2}$.

Excentricité	+ 0″064
	+ 19″843
Horizon	33° 11′ 49″16

Entre le signal de Forceral et la tour de Bellegarde.

12 156g91475 13g07622917 = 11° 47′ 6″983

M. 8 nivose, à midi $\frac{1}{2}$. On voit très-nettement les objets.

Excentricité	+ 0″101
	— 24″081
Horizon	11° 46′ 43″00

Forceral.

SIGNAL DE FORCERAL.

LXXXIII.

La montagne de Forceral, qui est à quatre lieues environ dans l'ouest de Perpignan, présente, sur son sommet, deux têtes ou pointes assez remarquables.

Il y a un ancien hermitage et une chapelle sur la pointe occidentale; mais c'est sur la pointe orientale que le signal de 1739 avoit été planté, parce qu'elle est un peu plus haute que l'autre, et qu'on y découvre toute la plaine de Perpignan. Le nouveau signal a été établi sur cette pointe, dans l'angle sud-ouest des restes des murs d'un ancien fort, à 9^t72222 vers l'ouest du centre de l'ouverture d'une citerne qui se trouve encore au milieu du plateau. Il paroît que le signal de 1739 étoit près de l'extrémité orientale de ce plateau, ou de 20 toises environ plus proche de Perpignan. Forceral.

Notre signal étoit formé d'un baliveau très-droit, planté bien verticalement, maintenu par de forts arcs-boutans, et surmonté d'un prisme quadrangulaire de 0^t73 de hauteuret 0^t4 de côté. Il a été élevé plusieurs fois: la première, en vendémiaire de l'an 2, pour être observé, du côté du sud, de la Estella et du Puy-Cameillas, lorsqu'on terminoit la mesure des triangles en Catalogne, et qu'on espéroit pouvoir continuer la chaîne en France; mais des obstacles insurmontables résultans de la guerre s'y sont opposés alors. La suite des opérations de la méridienne fut interrompue même en France pendant près de deux ans; on la reprit vers la fin de l'an 3, en vertu d'un décret de la Convention qui en ordonnoit la continuation et l'achèvement; en conséquence je fis relever les signaux de Cameillas, de la Estella et de Forceral, aussitôt après la paix avec l'Espagne. Le dernier fut encore renversé à cette deuxième époque par un ouragan des plus violens : ainsi sa hauteur a varié;

Forceral. mais on la trouve indiquée telle qu'elle étoit à chacune des stations correspondantes d'où l'on a observé ce signal. Par une opération secondaire, j'ai trouvé qu'il étoit distant du milieu de la porte de la chapelle de 111^t47 vers l'orient.

DISTANCES AU ZÉNIT.

Signal du mont d'Espira.

8 802^s29825 $100^s28728125$ = 90° 15′ 30″79 (dans le ciel.)
M. et E. 28 nivose, à $4^h \frac{1}{4}$. Objet bien terminé.

La même.

12 1203^s46825 $100^s28902083$ = 90° 15′ 36″43
M. et E. 1 pluviose, à $1^h \frac{1}{4}$. Beau temps.

Moyenne	90° 15′ 33″61
pour la réduction à l'horizon.	
Demi-épaisseur du fil	+ 3″00
$dH' = 1^t0382$	+ 30″38.
	90° 16′ 6″99

pour la différence de niveau et la réfraction.

Signal de Tauch. (*Hauteur*, 2^t50.)

12 1187^s00075 $98^s9167292$ = 89° 1′ 30″20 (dans le ciel.)
pour la réduction à l'horizon des angles entre Tauch et Bugarach, Tauch et la Estella, Tauch et Perpignan. M. et E. 20 vendémiaire, à $4^h \frac{1}{4}$. Objet très-distinct.

Pour le fil	0″00
$dH' = 1^t8611$	+ 36″61
	89° 2′ 6″81

pour la différence de niveau et la réfraction.

Forceral.

La même. (*Hauteur*, 2^{t}1875.)

10 980^{s}2010 98^{s}920100 = 89° 1′ 41″12

pour la réduction à l'horizon de l'angle entre Tauch et le mont d'Espira. M. et E. 3 pluviose, à midi $\frac{1}{4}$.

Demi-épaisseur du fil	+ 3″00
$dH' = 1^{t}0347$	+ 20″35
	89° 2′ 4″47

pour la différence de niveau et la réfraction.

Signal de Bugarach. (*Hauteur*, 2^{t}3333.)

12 1183^{s}1850 98^{s}598750 = 88° 44′ 19″95 (dans le ciel.)

pour la réduction à l'horizon des angles entre ce point et la Estella et le Canigou. M. et E. 17 vendémiaire, à 4^{h} $\frac{1}{4}$. Calme; temps clair; objet beau.

Demi-épaisseur du fil	+ 3″00
$dH' = 1^{t}69444$	+ 22″45
	88° 44′ 45″40

pour la différence de niveau et la réfraction.

La même. (*Hauteur*, 1^{t}50.)

10 986^{s}0615 98^{s}606150 = 88° 44′ 43″93

pour la réduction à l'horizon de l'angle entre Tauch et Bugarach. M. et E. 7 pluviose.

Demi-épaisseur du fil	+ 3″00
$dH' = 0^{t}86111$	+ 11″41
	88° 44′ 58″34

pour la différence de niveau et la réfraction.

Pic du Canigou.

12 1144^{s}6545 95^{s}387875 = 85° 50′ 56″72 (dans le ciel.)

M. et E. 15 vendémiaire, vers 11^{h}. Therm. 15^{d}. On vise à l'amas de

Forceral.

pierres qui est au pied de la croix. Pic bien terminé. Il n'y a point de neige. Grand vent qui agite un peu le niveau.

La même.

12 1244ˢ68775 95ˢ3906458 = 85° 51′ 5″69

M. et E. 20 vendémiaire, à 8ʰ ½. Temps assez calme; pic bien distinct.

Moyenne . . . . . 85° 51′ 1″70

pour la réduction à l'horizon.

Pour le fil	0″00
$dH' = -$ 0ᵗ6389	− 8″38
	85° 50′ 53″32

pour la différence de niveau.

Signal de la Estella. (*Hauteur*, 2ᵗ3333.)

12 1164ˢ58125 97ˢ04843̇75 = 87° 20′ 38″14 (dans le ciel.)

pour la réduction à l'horizon. M. et E. 20 vendémiaire, à 8ʰ ½. Beau temps et calme.

Pour le fil	0″00
$dH' = +$ 1ᵗ52778	+ 23″17
	87° 21′ 1″31

pour la différence de niveau et la réfraction.

Signal du Puy-Cameillas. (*Hauteur*, 2ᵗ3333.)

12 1296ˢ3540 99ˢ6961667 = 89° 43′ 35″58 (dans le ciel.)

pour la réduction à l'horizon. M. et E. 17 vendémiaire, à 1ʰ ½. Calme; temps serein; objet bien net.

Pour le fil	0″00
$dH' = $ 1ᵗ52778	+ 18″32
	89° 43′ 53″90

pour différence de niveau et la réfraction.

Forceral.

Perpignan (tourillon nord-ouest de la tour de Saint-Jaumes de).

12 1220g3300 101g6941667 = 91° 31′ 29″10 (en terre.)
pour la réduction à l'horizon des angles entre ce point et Cameillas et Tauch.
M. et E. 14 vendémiaire, à 11h. Le vent agite un peu le niveau.

$dH' = -$ 0t6389	$-$ 15″17
	91° 31′ 13″93

La même.

10 1016g9305 101g693050 = 91° 31′ 25″48
pour la réduction à l'horizon de l'angle entre Perpignan et le signal d'Espira. M. et E. 1 pluviose, à midi $\frac{1}{2}$. Calme; objet éclairé du soleil.

$dH' = -$ 1t15278	$-$ 27″37
	91° 30′ 58″11
Moyenne	91° 31′ 6″02

pour la différence de niveau et la réfraction.

Tour de Bellegarde, sommet de la lanterne.

12 1203g0920 100g2576667 = 90° 13′ 54″84 (dans le ciel.)
M. et E. 17 vendémiaire.

$dH' = -$ 0t6389	$-$ 7″88
	90° 13′ 46″96

La même.

6 601g5755 100g2625833 = 90° 14′ 10″77
pour la réduction à l'horizon. M. et E. 30 nivose.

Demi-épaisseur du fil	$+$ 3″00
$dH' = -$ 1t15278	$-$ 14″23
	90° 13′ 59″54
Moyenne	90° 13′ 53″25

pour la différence de niveau.

Forestal.

Signal du Vernet, à l'extrémité sud de la base.

10 $1020^{s}21775$ 1025021775 = 91° 49′ 10″55 (en terre.)
M. et E. 28 nivose, à $3^{h}\frac{1}{4}$. Objet bien terminé.

La même.

10 $1020^{s}22215$ 1025022150 = 91° 49′ 11″77
M. et E. 1 pluviose, à midi. Un peu d'ondulations.

Moyenne	91° 49′ 11″16
pour la réduction à l'horizon.	
Demi-épaisseur du fil	+ 0′ 3″00
$dH' = 3^{t}19722$	+ 1′ 24″17
	91° 50′ 38″33

pour la différence de niveau et la réfraction.

Signal près Salces, à l'extrémité nord de la base.

8 $812^{s}6490$ $1018^{s}81125$ = 91° 25′ 22″85
M. et E. 1 pluviose, à 3^{h}. Temps sombre.

Demi-épaisseur du fil	+ 0′ 3″00
$dH' = 3^{t}14237$	+ 1′ 0″77
	91° 26′ 26″62

pour la différence de niveau et la réfraction.

Tour de Tautavel.

6 $600^{s}1600$ 1005026667 = 90° 1′ 26″40
pour la réduction à l'horizon. M. et E. 30 nivose.

Demi-épaisseur du fil	+ 3″00
$dH' = -1^{t}15278$	− 45″99
	90° 0′ 43″41

pour la différence de niveau.

4' 29"270
+ 26"373
0"020
623

Forceral.

La mer. (*Direction* [illegible]

12 120858480 100837333 = [illegible]

M. et E. 14 vendémiaire. Therm. 15d. Horizon [illegible] qui agite le niveau.

La même. (*Direction*, 80d *du sud à l'est*)

10 100782525 100772525o = 90° 39' 9"81

M. et E. 7 pluviose. Beau temps; vent d'est très-foible.

Moyenne	90° 39' 29"45
Demi-épaisseur du fil	+ 3"00
	90° 39' 32"45

pour la différence de niveau.

Le centre du cercle étoit élevé de o'6389.

ANGLES.

Entre les signaux du mont d'Espira et de Tauch.

24 110750615 46812756a5 = 41° 30' 53"303

M. 28 nivose, de 2 à 3h. Horizon parsemé de nuages qui de temps en temps cachent le signal de Tauch.

24 110750700 46812791b7 = 41° 30' 54"450

M. 3 pluviose, de 11h à midi $\frac{1}{4}$. Vent sud-est fort; objets bien apparens; Espira toujours éclairé du soleil, Tauch quelquefois noir.

Milieu	41° 30' 53"877
r = o'524306 y = 130° 34'9	— 5"733
Excentricité	+ o"100
Centre	41° 30' 48"244
	— 59"833
Horizon	41° 29' 48"41

Forceral.

Entre les signaux de Tauch et de Bugarach.

32 19615613475 61528546094 = 55° 9′ 24″893

T. 6 pluviose, de $2^h \frac{1}{2}$ jusqu'au coucher du soleil. Vent sud-ouest assez fort; ondulations en commençant, mais elles ont cessé à la 4e observation, et les objets sont devenus bien terminés.

20 12256945 61528472 50 = 55° 9′ 22″509

M. 7 pluviose, de $2^h \frac{1}{2}$ à $3^h \frac{1}{2}$. Signal de Tauch quelquefois dans les nuages; Bugarach constamment beau.

32 19615611 20 61528475 0 = 55° 9′ 22″590

M. 8 pluviose, de 11^h à 1^h. Forte ondulation jusqu'après la 6e observation, ensuite les objets ont été bien terminés.

Milieu arithmétique	55°	9′ 23″331
$r = 1'208333$ $y = 78° 32'3$	+	1″491
Excentricité	+	0″067
Centre	55°	9′ 24″889
	+	38″437
Horizon	55°	10′ 3″33

Entre les signaux de Bugarach et de la Estella.

20 20685 3335 10354166 75 = 93° 4′ 30″027

M. 16 vendémiaire, de $1^h \frac{1}{2}$ à $2^h \frac{1}{2}$. Temps brumeux; objets noirs. On les voit assez difficilement; mais par intervalles ils paroissent assez bien. Le vent incommode un peu.

24 24815 99025 10354162 6042 = 93° 4′ 28″684

M. 17 vendémiaire, de $2^h \frac{1}{2}$ à $3^h \frac{1}{2}$. Soleil; calme; Bugarach éclairé, la Estella noire.

20 20685 3285 10354164 250 = 93° 4′ 29″217

M. et E. 19 vendémiaire, de $7^h \frac{1}{4}$ à $8^h \frac{1}{2}$ du matin. Beau temps; Bugarach éclairé en plein; la Estella dans les vapeurs.

Forceral.

Les 64 6618g65225 103g41644141 = 93° 4′ 29″270
$r = 1^t3912037$ $y = 333°\ 18'5$ + 26″373
Excentricité . . . . . — 0″020
Centre . . . . . 93° 4′ 55″623
+ 3′ 45″598
Horizon . . . . . 93° 8′ 41″22

Entre les signaux de Tauch et de la Estella.

20 3291g21925 164g5609625 = 148° 6′ 17″519

M. et E. 22 vendémiaire, de 11^h à 1^h. Temps calme; Tauch éclairé en plein, la Estella dans l'ombre. On a pris cet angle provisoirement, pour en déduire celui entre Tauch et Bugarach, parce que le signal de Bugarach avoit été renversé dans la nuit du 19 au 20.

$r = 1^t37152778$ $y = 333°\ 6'$ + 32″511
Excentricité . . . . . + 0″047
Centre . . . . . 148° 6′ 50″077
+ 11′ 54″868 et 11′ 56″135
par la formule du citoyen Legendre.
Horizon . . . . . 148° 18′ 44″945
Somme des deux partiels ci-dessus . . . . 148° 18′ 44″547

Entre les signaux de la Estella et de Puy-Cameillas.

24 1211g9150 50g4964583 = 45° 26′ 48″525

M. et E. 17 vendémiaire, de midi à 1^h. Beau temps et calme; objets dans l'ombre, et bien nets.

20 1009g9290 50g496450 = 45° 26′ 48″498

M. et E. 22 vendémiaire, de $2^h\frac{3}{4}$ à $3^h\frac{1}{2}$. Signaux dans l'ombre; celui de Cameillas un peu embrumé.

Moyen arithmétique . . . . . 45° 26′ 48″512
$r = 1^t3750$ $y = 288°\ 9'9$ + 6″400
Excentricité . . . . . + 0″033
Centre . . . . . 45° 26′ 54″945
— 2′ 36″647
Horizon . . . . . 45° 24′ 18″30

Forcerah

Entre les signaux du Vernet et du mont d'Espira.

24 148158475 61573269 69 = 55° 33′ 33″938

M. 28 nivose, de midi $\frac{1}{2}$ à 1^h $\frac{1}{2}$. Temps calme; soleil; signal d'Espira très-distinct, celui du Vernet moins bien terminé.

24 148155790 61573245 83 = 55° 33′ 33″165

M. 30 nivose. Objets noirs, mais bien terminés.

24 148158675 61573278125 = 55° 33′ 34″211

M. 1 pluviose, de 1^h $\frac{1}{2}$ à 2^h $\frac{1}{2}$. Soleil; objets parfaitement distincts.

Moyen	55° 33′ 33″771
r = 0'52430 55 y = 172° 6′4	— 12″318
Excentricité	— 0″031
Centre	55° 33′ 21″422
	— 36″869
Horizon	55° 32′ 44″55

Entre Perpignan et le signal de Tauch.

20 23438560 11781678 00 = 105° 27′ 3″672

M. et E. 20 vendémiaire, de 3 à 4^h. Beau temps et calme. Il n'y avoit point de signal sur la tour de Perpignan; on pointoit alternativement à l'un et à l'autre des deux angles opposés et les plus saillans.

r = 1'30787 y = 122° 56′4	— 44″825
Excentricité	+ 0″043
Centre	105° 26′ 18″890
	— 1′ 8″47
Horizon	105° 25′ 10″42

Forceral.

Entre Perpignan et le signal du mont d'Espira.

20 1420g6295 71g0314750 = 63° 55′ 41″979

M. 30 nivose, entre midi et 1h. Objets beaux.

r = 0t5243056 y = 172° 6′4	— 12″438
Excentricité	— 0″057
Centre	63° 55′ 29″484
	— 9″095
Horizon	63° 55′ 20″39

Entre le signal de Cameillas et Perpignan.

20 1352g90525 67g6452125 = 60° 52′ 50″489

M. et E. 20 vendémiaire, de midi à 1h. Un peu de vent; Cameillas foible, tour de Perpignan claire.

r = 1t354167 y = 228° 6′4	+ 8″582
Excentricité	— 0″123
Centre	60° 52′ 58″948
	— 1′ 11″751
Horizon	60° 51′ 47″20

Tour de l'horizon.

Espira et Tauch	41° 29′ 48″41
Tauch et Bugarach	55° 10′ 3″33
Bugarach et la Estella	93° 8′ 41″22
La Estella et Cameillas	45° 24′ 18″30
Cameillas et Perpignan	60° 51′ 47″20
Perpignan et Espira	63° 55′ 20″39
Somme	359° 59′ 58″85
Erreur	— 1″15
Et . { Tauch et Perpignan. Somme des quatre angles	254° 34′ 50″05
Et . { Perpignan et Tauch	105° 25′ 10″42
Somme	360° 0′ 0″47
Erreur	+ 0″47

Forceral.

Entre le signal de Bugarach et le pic du Canigou.

16 $140^{t}98025$ $87^{t}9987656$ = 79° 11′ 56″001

M. et E. 19 vendémiaire, de $6^{h}\frac{1}{4}$ à $7^{h}\frac{1}{2}$ du matin. Circonstances favorables.

$r = 1^{t}37847$ $y = 347°\ 45'6$	+ 20″522
Excentricité	+ 0″001
Centre	79° 12′ 16″524
	+ 3′ 42″412
Horizon	79° 15′ 58″34

Entre la tour de Bellegarde et le signal du mont d'Espira.

12 $159^{t}8630$ $132^{t}655250$ = 119° 23′ 23″010

M. 30 nivose, vers midi. Temps sombre ; objets bien visibles.

$r = 0^{t}5243056$ $y = 172°\ 5'9$	— 8″135
Excentricité	— 0″180
Centre	119° 23′ 14″695
	+ 6″601
Horizon	119° 23′ 21″30

Entre le signal du Vernet et la tour de Tautavel.

20 $138^{t}573225$ $69^{t}136625$ = 62° 13′ 22″665

M. 30 nivose, vers $1^{h}\frac{1}{4}$. Temps sombre ; objets noirs et bien tranchés.

$r = 0^{t}5243056$ $y = 165°\ 26'1$	— 15″470
Excentricité	— 0″169
Centre	62° 13′ 7″026
	— 51″752
Horizon	62° 12′ 15″27

Espira.

SIGNAL DU MONT D'ESPIRA.

LXXXIV.

CETTE montagne se nomme *la Sierra d'Espira*, c'est-à-dire la chaîne ou file des montagnes d'Espira, qui est un village situé dans le sud-est, à une lieue environ de distance et sur la rive droite de l'Agly. Son gissement est sud-ouest et nord-est; elle commence au nord du village de Vingrau, et s'étend jusque dans le sud de la tour de Tautavel. J'y ai fait une station pour servir à lier la seconde base, que j'ai prise sur la route de Salces au Vernet, près Perpignan, aux triangles de *la Méridienne*.

Le signal a été établi sur la partie la plus élevée de cette chaîne, dans le nord-est, vers Vingrau. Il étoit pareil à celui de Tauch, et il avoit 2^t19097 de hauteur au-dessus du piquet enfoncé au milieu de sa base.

DISTANCES AU ZÉNIT.

$$dH = 1^t59028.$$

Signal de Tauch. (*Hauteur*, 2^t1875.)

10 98°56180 98°61800 = 88° 15′ 20″23 (dans le ciel.)

M. et E. 21 nivose, vers 10^h. Soleil; vent d'est ou marin.

Espira.

Tour de Bellegarde (sommet de la lanterne de la).

8 801g5225 100g1903125 = 90° 10′ 16″49
pour la réduction à l'horizon. M. 26 nivose, à 1h.

Demi-épaisseur du fil	+ 3″00
$dH' = -$ 0t6007	− 5″96
	90° 10′ 13″53

Perpignan, tourillon nord-ouest de la tour de Saint-Jaumes.

12 1218g4060 101g533833 = 91° 22′ 49″62 (en terre.)
pour la réduction à l'horizon. M. et E. 20 nivose, à 1h $\frac{3}{4}$. Objet bien visible.

Demi-épaisseur du fil	+ 3″00
$dH' = -$ 0t6007	− 14″82
	91° 22′ 37″80

pour la différence de niveau et la réfraction.

Tour de Rivesaltes.

4 412g1150 103g028750 = 92° 43′ 33″15 (en terre.)
pour la réduction à l'horizon. M. 25 nivose, vers la fin du jour.

Demi-épaisseur du fil	+ 3″00
$dH' = -$ 0t6007	− 28″55
	92° 43′ 7″60

pour la différence de niveau et la réfraction.

La mer. (Direction est.)

10 1006g96875 100g696875 = 90° 37′ 37″88
M. et E. 26 nivose, à midi. Temps serein; vent nord-ouest assez fort, mais on est abrité; horizon légèrement embrumé.

Espira.

La même.

10 1006g76875 100g676875 = 90° 36′ 33″08

Même jour, dans l'après-midi. Horizon plus embrumé. Cette distance paroît trop foible, et ne correspond point à la hauteur de la station. Il est plus sûr de préférer la première.

Il faut tenir compte de la demi-épaisseur du fil + 3″00, et de la hauteur du cercle sur le sol = 0t6007.

ANGLES observés au centre.

Entre les signaux de Tauch et de Forceral.

24 2575g9955 107g33314583 = 96° 35′ 59″393

M. 25 nivose, de 11h ½ à midi ½. Soleil; Tauch bien terminé; Forceral passable.

24 2575g9970 107g3332083 = 96° 35′ 59″595

M. 26 nivose, de 1h ½ à 2h ½. Soleil; Tauch éclairé d'un côté, mais on voit bien l'autre; Forceral noir.

Milieu	96° 35′ 59″494
Excentricité	+ 0″002
	+ 31″769
Horizon	96° 36′ 31″27

Entre les signaux de Forceral et du Vernet.

30 2265g1310 75g50436667 = 67° 57′ 14″148

M. et E. 21 nivose, de 1h ¼ à 2h ¼. Beau temps; Forceral dans l'ombre; Vernet éclairé d'un côté, mais l'autre est bien visible.

24 1812g1095 75g5045625 = 67° 57′ 14″783

M. et E. 22 nivose, de 2 à 3h ½. Les observations ont été interrompues plusieurs fois par des brumes qui déroboient le signal de Forceral pendant 5 à 6 minutes.

où l'on avoit mesuré une base en 1701, et une autre en 1739, parce que cette plage est remplie d'inégalités, que le terrain en est très-mobile et changeant par le transport des sables; qu'il est entrecoupé par les rivières de l'Agly, de la Tet, par plusieurs ruisseaux et quelques marais, ce qui auroit obligé de construire des ponts; et encore parce qu'une base située à cet endroit eût été trop éloignée des sommets des triangles auxquels il falloit la lier. La partie de la grande route comprise entre le Vernet et Salces ne présentoit point ces obstacles; elle est en ligne droite, dans une longueur de 6500 toises environ. La rivière de l'Agly la traverse à peu près vers le milieu; mais il y a un pont qui dispensoit de faire aucune disposition particulière pour conduire la mesure de la base dans toute sa longueur sans interruption. Cependant, comme le pont n'a que 11 pieds de largeur, et que la direction de la route n'est pas tout-à-fait en ligne droite, j'avois bien prévu qu'on pourroit être obligé de briser la base sur le pont ou aux environs; mais ce n'étoit qu'un très-léger inconvénient, et qui ne pouvoit introduire la moindre inexactitude dans la mesure réduite en ligne droite. Les ruisseaux qui traversent la route sont couverts par des ponceaux qui embrassent toute sa largeur.

Vernet.

La chaussée n'ayant que six toises de largeur, on n'auroit pu y établir les signaux sans gêner la voie publique et les exposer à être dérangés; on les a donc élevés sur le revers du fossé, et du côté de l'ouest.

Ces signaux étoient de même forme que les précédens,

mais beaucoup plus grands. On les avoit blanchis, parce que, vus des stations correspondantes, ils se projettoient en terre. Au milieu de la base inférieure on a fait construire un massif de maçonnerie de 0^t5 de profondeur et de côté. On avoit inclus dans cette maçonnerie un piquet de bois dur, qui étoit encore enfoncé en terre de 0^t3, et sur la tête duquel on avoit frappé une fiche de fer qui répondoit exactement sous la pointe de l'aplomb abaissé du centre de la base supérieure du signal. Ce premier massif servoit de fondement à un autre construit en briques, de 0^t625 de hauteur et 0^t417 de côté, lequel étoit destiné à porter le cercle et à l'élever assez pour qu'on pût découvrir une partie de l'autre signal, que les inégalités du terrain et la convexité de l'arc intercepté déroboient plus bas. L'observateur étoit placé sur des planches posées sur les traverses du signal et isolées du massif, afin de ne point communiquer de mouvement au cercle. Vernet.

Le terme austral de la base est au coude formé par la première partie de la route qui vient de Perpignan au Vernet, et par la seconde et la plus longue partie du Vernet à Salces. Hauteur du signal de ce terme, depuis la tête du piquet jusqu'à la base supérieure, $4^t349537$; distance du centre au milieu de la fenêtre du rond-point de la chapelle du Vernet, 23 toises; distance du même centre à la porte du faubourg de Perpignan, 1078 toises, à très-peu près.

Verract. DISTANCES AU ZENIT.

$dH = 3^{t}02083.$

Signal de Salces, terme boréal de la base.

36 $360^{s}15625$ $100^{s}115545_{1}$ = 90° 6′ 14″25 (en terre.)
pour la réduction à l'horizon. M. et T. Ces 36 observations sont la somme de celles de quatre séries faites entre le 8 et le 25 ventose, toutes vers la fin de l'après-midi, parce que le signal n'étoit jamais visible plutôt. Des quatre résultats, les extrêmes diffèrent du moyen de + 27″ et — 21″. Hauteur moyenne du baromètre, 28 pouces 1 ligne; celle du therm. + 6°.

Demi-épaisseur du fil	+ 0′ 3″00
$dH' = 2^{t}966435$	+ 1′ 41″88
	90° 7′ 59″13

pour la différence de niveau et la réfraction.

Signal du mont d'Espira.

46 $451^{0s}885125$ $98^{s}06272$ = 88° 15′ 23″21 (dans le ciel.)
pour la réduction à l'horizon. M. et T. Ces 46 observations sont la somme de celle de cinq séries faites entre le 4 et le 25 ventose, depuis midi jusque vers $4^{h}\frac{1}{4}$. Les résultats extrêmes diffèrent du moyen de + 6″ et — 6″. Hauteur moyenne du baromètre, 28 pouces 1 ligne; celle du therm. + 6°7.

Demi-épaisseur du fil	+ 3″00
$dH' = 0^{t}862268$	+ 25″52
	88° 15′ 51″73

pour la différence de niveau et la réfraction.

Signal de Forceral. (*Hauteur*, $3^{t}0278.$)

10 $980^{s}66645$ $98^{s}066450$ = 88° 15′ 35″30 (dans le ciel.)
M. et T. 4 ventose, à midi $\frac{1}{2}$. Barom. $28^{p}\ 07^{l}$, therm. 10°. Le soleil paroît de temps en temps.

Vernet.

La même.

10 $980^{g}6520$ $98^{g}06520$ = 88° 15′ 31″25

M. et T. 12 ventose, vers 3^{h}. Barom. 27^{p} $8^{l}3$, therm. + $1^{d}4$. Temps couvert; signal bien visible.

Moyenne . . . . . 88° 15′ 33″27

pour la réduction à l'horizon.

Demi-épaisseur du fil . . . . . + 3″00

$dH' = 1^{t}69792$ + 43″66

88° 16′ 19″93

pour la différence de niveau et la réfraction.

Et . . . . . 88° 15′ 10″00

pour la réduction à l'horizon du seul angle entre Forceral et la tour de Perpignan, parce que le cercle étoit placé plus bas que pour les autres angles de $0^{t}8854$.

Tour de Tautavel.

10 $978^{g}5915$ $97^{g}859150$ = 88° 4′ 23″65 (dans le ciel.)

pour la réduction à l'horizon. M. et T. 4 ventose, dans l'après-midi. Barom. 28^{p} $0^{l}7$, therm. 10^{d}. Objet très-net.

Demi-épaisseur du fil . . . . . + 3″00

$dH' = -1^{t}3287$ — 38″64

88° 3′ 48″01

pour la différence de niveau.

Perpignan (tourillon nord-ouest de la tour de Saint-Jaumes de).

8 $792^{g}0630$ $99^{g}007875$ = 89° 6′ 25″52

pour la réduction à l'horizon. M. et T. 26 ventose, à 9^{h} du matin. Barom. 28^{p} $1^{l}\frac{1}{4}$, therm. 8^{d}. Un peu d'ondulations.

$dH' = -0^{t}4444$ — 1′ 2″11

89° 5′ 23″41

pour la différence de niveau.

Vernet.

ANGLES.

Entre les signaux d'Espira et de Forceral.

24 1506s3910 62s76622917 = 56° 29′ 22″79

M. 4 ventose, de 4h à 4h ¼. Objets dans l'ombre et très-bien terminés.

24 1506s39925 62s7666354 = 56° 29′ 23″90

8 ventose, de 9h ½ à 10h ½. Temps favorable; objets éclairés du soleil.

20 1255s33475 62s7667375 = 56° 29′ 24″23

25 ventose, entre 1 et 2h. Soleil.

Les 68 4268s1250 62s76654412 = 56° 29′ 23″603

Excentricité	+ 0″034
$r = 0'1099537$ $y = 60° 30'5$	+ 0″378
Centre	56° 29′ 24″015
	+ 1′ 42″493
Horizon	56° 31′ 6″51

Entre les signaux de Salces et d'Espira.

12 579s4550 48s28791667 = 43° 27′ 32″850

M. 4 ventose, vers le coucher du soleil. Le signal de Salces n'ayant pas été visible plus tôt, les deux signaux dans l'ombre et bien terminés.

16 772s6065 48s28790625 = 43° 27′ 32″816

T. 17 ventose, de 4h ½ à 5h ¾. Therm. 1d6. Objets beaux jusqu'à 5h ¾, que le signal d'Espira s'est embrumé.

Milieu	43° 27′ 32″833
$r = 0'1099537$ $y = 117^{s}\ 0'$	— 1″636
Centre	43° 27′ 31″197

16 $772^{s}6065$ $48^{s}28790625 = 43°\ 27'\ 32''816$

M. 24 ventose, vers le coucher du soleil. On ne voit jamais le signal de Salces plus tôt. Vernet.

24 $1158^{s}92775$ $48^{s}28865625 = 43°\ 27'\ 32''246$

M. 25 ventose, de $4^{h}\ \frac{1}{2}$ à $5^{h}\ \frac{1}{2}$. Objets très-nets; signal d'Espira éclairé de côté, mais on vise au milieu de sa base supérieure.

Moyen de ces deux séries . .	43° 27′ 34″031
$r = 0^{t}11371153$ $y = 136°\ 32'5$	— 2″314
Centre	43° 27′ 31″717
Moyen des deux premières séries,	43° 27′ 31″197
Moyen des quatre séries	43° 27′ 31″457
Excentricité	+ 0′ 0″049
	— 1′ 57″775
Horizon	43° 25′ 33″73

Entre le signal de Salces et la tour de Tautavel.

12 $797^{s}45125$ $66^{s}45427083 = 59°\ 48'\ 31''838$

M. A $5^{h}\ \frac{1}{4}$. On voit assez bien les objets.

Excentricité	+ 0″055
$r = 0^{t}059028$ $y = 75°\ 11'6$	— 0″226
Centre	59° 48′ 31″667
	— 1′ 22″66
Horizon	59° 47′ 9″01

Entre la tour de Tautavel et le signal de Forceral.

20 $891^{s}9215$ $44^{s}5960750 = 40°\ 8'\ 11''283$ M. Vers 3^{h}.

Excentricité	+ 0″029
$r = 0^{t}1099537$ $y = 243°\ 0'$	— 0″533
Centre	40° 8′ 10″779
	— 1′ 54″968
Horizon	40° 6′ 15″811

Vernet.

Entre le signal de Forceral et la tour de Saint-Jaumes de Perpignan.

8 1075s0670	134s383375 =	120° 56′ 42″135	T. Vers 9h.
r = 0t708333	y = 129° 59′2	− 1′ 33″592	
Excentricité		+ 0′ 0″175	
Centre		120° 55′ 8″718	
		+ 3′ 6″816	
Horizon		120° 58′ 15″53	
Les deux entre Salces et Forceral		99° 56′ 40″24	
Somme		120° 54′ 55″77	
Donc entre Perpignan et le signal de Salces,		139° 5′ 4″23	

Salces.

SIGNAL DE SALCES.

LXXXVI.

Terme boréal de la base.

Ce signal étoit établi, comme celui du Vernet, sur le revers du fossé occidental de la route, et on y avoit fait les mêmes dispositions.

Hauteur totale 4t29514

Hauteur de la lunette 1t27778

Distance à l'angle de la première maison sur la droite à l'entrée de Salces, 532 toises, à très-peu près.

Après que les observations furent terminées à ce signal et à celui du Vernet, je fis démolir le second massif, qui n'étoit destiné que pour porter le cercle. On découvrit la tête du piquet, où l'on avoit marqué

le pied de l'axe du signal; on y fixa avec des vis une plaque de cuivre poli, de 4 pouces $\frac{1}{2}$ de côté; sur la surface on grava profondément un petit point, qui répondoit exactement sous la pointe de l'aplomb abaissé du centre de la base supérieure du signal, et de ce point on traça fortement deux cercles concentriques, dont l'un de 3 lignes, et l'autre de 6 lignes de rayon. La plaque de cuivre, ainsi marquée, a été recouverte d'une plaque de plomb dont les bords étoient repliés sur les côtés du piquet. Les deux repaires ainsi établis ont été entourés et recouverts de grandes briques plates, qui laissoient un vide entre elles et les plaques; puis on a construit par-dessus, et sur toute l'étendue de la fondation, une pyramide très-écrasée, et dont les faces ont été enduites de ciment, afin d'empêcher la filtration de l'eau de pluie. Enfin on recouvrit les deux massifs d'un tas considérable de terre, pour les garantir de toute insulte.

Salces.

Ces précautions suffirent pour bien conserver les deux termes de la base, et le citoyen Delambre les a retrouvés intacts lorsqu'il a été effectuer la mesure de cette base vers la fin de l'an 6. Je n'ai point pris part à cette dernière opération.

DISTANCES AU ZÉNIT. $dH = 3^{s}01736$.

Signal d'Espira.

10 $970^{g}7075$ $97^{g}070750$ = 87° 21′ 49″23 (dans le ciel.)
M. et T. 16 pluviose, à midi $\frac{1}{2}$. Barom. 27^{p} 11^{l} $\frac{1}{4}$, therm. 8^{d} $\frac{1}{4}$. Temps calme; soleil, vapeurs et fortes ondulations.

Salces.

La même.

10 $970^{s}6850$ $97^{s}06850$ = 87° 21′ 41″94

M. 19 pluviose, à $2^{h}\frac{1}{4}$. Barom. $27^{p}\ 9^{l}\frac{1}{2}$, therm. 12^{d}. Calme; soleil pâle; point d'ondulations.

La même.

10 $970^{s}7035$ $97^{s}07035o$ = 87° 21′ 47″93

M. et T. 2 ventose, à 4^{h}. Barom. $28^{p}\ 2^{l}\frac{1}{2}$, therm. $9^{d}6$. Calme; soleil; point d'ondulations.

Moyenne	87° 21′ 46″37

pour la réduction à l'horizon.

Demi-épaisseur du fil	+ 3″00
$dH' = 0^{t}9132$	+ 38″55
	87° 22′ 27″92

pour la différence de niveau et la réfraction.

Signal du Vernet.

12 $1199^{s}0240$ $99^{s}9186667$ = 89° 55′ 36″48 (en terre.)

pour la réduction à l'horizon. M. 19 pluviose, à $3^{h}\frac{1}{4}$. Barom. $27^{p}\ 9^{l}\frac{1}{2}$, therm. 11^{d}. Calme; soleil un peu obscurci; point d'ondulations. Il ne s'est point présenté d'autres circonstances assez favorables pour répéter ces observations.

Demi-épaisseur du fil	+ 0′ 3″00
$dH' = 3^{t}07176$	+ 1′ 45″49
	89° 57′ 24″97

pour la différence de niveau et la réfraction.

Tour de Tautavel.

10 $975^{s}9300$ $97^{s}593000$ = 87° 50′ 1″32 (dans le ciel.)

pour la réduction à l'horizon. M. et T. 16 pluviose, à 1^{h}. Barom. $27^{p}\ 11^{l}\frac{1}{2}$, therm. $8^{d}\frac{1}{4}$. Calme; soleil; ondulations.

Demi-épaisseur du fil	+ 3″00
$dH' = -1^{t}2778$	− 39″92
	87° 49′ 24″4

pour la différence de niveau.

Tour de Rivesaltes.

Salces.

8 $797^{t}2900$ $99^{t}661250$ = 89° 41′ 42″45 (en terre.)

pour la réduction à l'horizon. T. 19 pluviose, dans la matinée.

Demi-épaisseur du fil	+ 0′ 3″00
$dH' = -1^{t}2778$	— 1′ 15″74
	89° 40′ 29″7

pour la différence de niveau et la réfraction.

Perpignan (tourillon nord-ouest de la tour de Saint-Jaumes de).

12 $1197^{t}3370$ $99^{t}7780333$ = 89° 48′ 0″99 (en terre.)

M. 19 pluviose, à $1^{h}\frac{1}{4}$. Barom. $27^{p}\ 9^{l}\frac{1}{2}$, therm. $11^{d}6$. Calme; soleil; peu d'ondulations.

La même.

10 $997^{t}7790$ $99^{t}77790$ = 89° 48′ 0″40

M. 2 ventose, à $3^{h}\frac{1}{4}$. Barom. $28^{p}\ 2^{l}\frac{1}{2}$, therm. $9^{d}\frac{1}{4}$. Soleil; foibles ondulations.

Moyenne . . . . . 89° 48′ 0″70

pour la réduction à l'horizon.

Demi-épaisseur du fil	+ 3″00
$dH' = -1^{t}2778$	— 36″66
	89° 47′ 27″04

pour la différence de niveau et la réfraction.

Pic du Canigou.

10 $967^{t}3255$ $96^{t}73255o$ = 87° 3′ 33″46 (dans le ciel.)

pour la réduction à l'horizon. M. et T. 2 ventose, à midi $\frac{1}{4}$. Barom. $28^{p}\ 2^{l}\frac{1}{2}$, therm. $9^{d}8$. Calme; soleil; très-peu d'ondulations au pic, quoiqu'il y en ait beaucoup pour les objets plus bas. Le pic et une grande partie de la montagne sont couverts de neige.

Demi-épaisseur du fil	+ 3″00
$dH' = -1^{t}2778$	— 9″95
	87° 3′ 26″5

pour la différence de niveau.

Salces.

Cap de Leucate (sommet de la redoute sur le).

4 399g5750 99g893750 = 89° 54′ 15″75 (dans le ciel.)
pour la réduction à l'horizon. M.

Demi-épaisseur du fil	+ 3″00
$dH' = -$ 1t2778	− 35″14
	89° 53′ 43″6

pour la différence de niveau.

ANGLES observés au centre.

Entre les signaux d'Espira et du Vernet.

20 1751g7105 87g5855250 = 78° 49′ 37″101
M. 14 pluviose, de 3h ½ à 4h ½. Calme; temps sombre. On voit parfaitement bien les signaux.

20 1751g7230 87g586150 = 78° 49′ 39″126
19 pluviose, de 3h ½ à 4h 5′. Objets beaux en commençant, vaporeux à la fin. Le signal du Vernet se déforme et devient presque invisible; ce qui force de discontinuer les observations.

22 1926g8845 87g5856591 = 78° 49′ 37″535
20 pluviose, de 3h ½ à 4h ¾. Soleil par intervalles; un peu d'ondulations; mais ordinairement le signal du Vernet est assez visible.

20 1761g7250 87g586250 = 78° 49′ 39″450
2 ventose, de 4 à 5h. Soleil; objets beaux.

Moyen arithmétique	78° 49′ 38″303
Excentricité	+ 0″082
	− 30″852
Horizon	78° 49′ 7″53

Salces.

Entre le signal d'Espira et la tour de Rivesaltes.

12 806^{s}16875 67^{s}1807292 = 60° 27′ 45″563

M. A 2^{h} $\frac{1}{4}$. Temps sombre.

Excentricité	— 0′ 0″172
	— 1′ 7″471
Horizon	60° 26′ 37″92

Retranchant cet angle du précédent, on a pour l'angle entre Rivesaltes et le signal du Vernet . . . . . 18° 22′ 9″61

Entre le signal d'Espira et la tour de Perpignan.

24 2307^{s}7190 96^{s}1549583 = 86° 32′ 22″065

M. A 3^{h} $\frac{1}{4}$. Objets passables.

20 1923^{s}0935 96^{s}1546750 = 86° 32′ 21″147

M. A 3^{h} $\frac{1}{4}$. Ondulations à la tour.

Moyen	86° 32′ 21″606
Excentricité	+ 0″141
	+ 20″179
Horizon	86° 32′ 41″93

Entre la tour de Tautavel et le signal du Vernet.

20 1518^{s}1580 75^{s}907900 = 68° 19′ 1″596

M. 18 pluviose, vers 4^{h}. Fortes ondulations.

Excentricité	+ 0″104
	— 48″00
Horizon	68° 18′ 13″70

Salces.

Entre le signal du Vernet et la redoute du cap de Leucate.

8 1260s5775 157s5721875 = 141° 48′ 53″89
M. A 2h. Temps favorable.
+ 1″29

Horizon . . . . . 141° 48′ 55″18

Cet angle ne peut servir que pour l'orientation du cap, parce que l'objet n'a pas été observé d'une autre station.

Opérations faites pour déterminer la hauteur du pied du signal de Salces ou du terme austral de la base au-dessus du niveau de la mer.

Il eût été assez difficile et long de faire un nivellement par la méthode ordinaire, depuis le pied du signal jusqu'au bord de la mer; on auroit eu près de six mille toises à parcourir, en faisant bien des détours pour éviter divers obstacles : mais on pouvoit obtenir cette détermination par un moyen beaucoup plus simple, plus court, et suffisamment exact, en observant la distance du sommet du signal au zénit sur le bord de l'étang de Leucate; c'est le parti que j'ai pris.

L'étang n'est séparé de la mer que par une longue langue de sable très-étroite, et il y communique souvent par une coupure près du Château-Saint-Ange, dans la partie du sud; du côté de l'ouest, il forme un enfoncement dans les terres jusqu'à une petite distance de Salces. J'ai placé le cercle à cet endroit, tout au bord d'une crique où les pêcheurs retirent leurs bateaux.

Salces.

Distance du sommet du signal au zénit.

12 1193ᵗ56875 99ᵍ4640625 = 89° 31′ 3″56

Demi-épaisseur du fil . . . . + 3″00

M. et T. 1 ventose, vers 1ʰ. Très-beau temps; vent nord. Des pêcheurs que je trouvai dans la crique, et qui venoient de parcourir l'étang, m'assurèrent qu'il communiquoit alors avec la mer, et qu'ils n'avoient vu ni courant ni remoux dans la coupure.

Hauteur du centre du cercle et de la lunette au-dessus de l'étang 1ᵗ02667

Hauteur du signal au-dessus de la plaque de cuivre qui en marque le centre 4ᵗ29514

Distance du centre du cercle au centre du signal 1123ᵗ33

Cette distance a été mesurée en ligne droite avec une chaîne d'arpenteur bien vérifiée, et on y a mis assez de soin pour qu'il n'y ait pas un quart de toise d'erreur; ce qui d'ailleurs n'en produiroit point de sensible sur la différence de niveau, qui n'est que de 6 toises.

PONT DE L'AGLY.

Le pont de l'Agly est presque au milieu de la longueur de la base; il étoit donc avantageux d'y observer la distance de ses deux termes au zénit, afin d'avoir un autre moyen d'en déterminer la différence de niveau.

Le cercle a été placé à l'entrée de la partie du pont qui est en bois, vers Salces, et contre le parapet en retour du côté occidental de la route.

Hauteur de la lunette au-dessus du bord du parapet, 0ᵗ2604.

Agly.

DISTANCES AU ZÉNIT.

Signal du terme septentrional. (*Hauteur*, 4^t29514.)

10 100^s4440 $100^s04440 = 90°\ 2'\ 23''86$

Demi-épaisseur du fil . . . . . $+\ 3''00$

M. et T. 28 ventose, à 11^h. Barom. $28^p\ 2^l$, therm. $+\ 11^d$. Signal éclairé de temps en temps par le soleil; ondulations sensibles.

Signal du terme austral. (*Hauteur*, 4^t34954.)

10 998^s35525 $99^s835525 = 89°\ 51'\ 7''10$

Demi-épaisseur du fil, ... $+\ 3''00$

M. et T. 28 ventose, à $10^h\frac{1}{2}$. Baromètre et thermomètre comme ci-dessus. Signal dans l'ombre et bien terminé.

Selon une détermination approchée que j'avois faite de la longueur de la base, de 6007^t2, la distance du cercle au signal septentrional auroit été de . . . . . 3000^t7

Et celle du signal austral de . . . . . 3006^t5

Mais comme la base, réduite au niveau de la mer, est plus courte d'une toise, d'après la mesure du citoyen Delambre, il faut diminuer les deux distances de 0^t5.

Rivesaltes.

RIVESALTES (sur la tour de l'église de).

La tour de Rivesaltes, située au nord de la route du Vernet à Salces, offroit encore une station favorable pour déterminer la différence de niveau des deux extrémités de la base, en y observant la distance des deux signaux au zénit. Cette tour est déja liée au terme boréal de la base par un triangle dont le troisième sommet est au mont d'Espira; et l'on aura facilement sa distance au terme austral, parce qu'elle est

le troisième côté d'un autre triangle dont deux côtés et l'angle sont connus; savoir, le côté du terme boréal au mont d'Espira; le second côté, qui est la base même et l'angle, entre le mont d'Espira et le terme austral: on a même de plus l'angle observé à Rivesaltes.

Rivesaltes.

Le cercle étoit placé sur le haut de la tour, dans la gouttière entre le toit et le parapet. Hauteur de la lunette au-dessus de ce parapet ou de l'extrémité de la tour, 0^t3958.

DISTANCES AU ZÉNIT.

Signal du terme boréal de la base. (*Hauteur*, 4^t29514.)

10	100^g34990	100^g34990	$= 90°\ 18'\ 53''68$
Demi-épaisseur du fil			$+\ 3''00$

M. et T. 10 germinal, à $4^h\ 40'$. Barom. $28^p\ 1^l\ \frac{1}{2}$, therm. $+\ 9^d6$. Beau temps; soleil; un peu de vent.

Signal du terme austral. (*Hauteur*, 4^t34954.)

10	100^g19360	100^g19360	$= 90°\ 10'\ 27''26$
Demi-épaisseur du fil			$+\ 3''00$

M. et T. 10 germinal, à $4^h\ \frac{1}{4}$. Mêmes circonstances que pour l'observation précédente.

Pont de l'Agly, bord du parapet où les distances au zénit, page 422, ont été observées.

4	403^g9340	100^g98350	$= 90°\ 53'\ 6''54$
Demi-épaisseur du fil			$+\ 0'\ 3''00$
	$dH' = -\ 0^t3958$		$= -\ 1'\ 11''81$
			$90°\ 51'\ 57''73$

pour la différence de niveau.

Rivesaltes.

La mer, direction est.

8 80189545 10082443125 = 90° 13′ 11″57
Demi-épaisseur du fil . . . . . + 3″00

Même jour, vers les 5ʰ du soir. Horizon parfaitement tranché.

ANGLE.

Entre les deux signaux de la base.

4 62083950 15509875o = 139° 35′ 19″95
r = 1′41667 y = 49° 34′3 — 1′ 19″84

Centre . . . . . 139° 34′ 0″11
+ 10″09

Horizon . . . . . 139° 34′ 10″20

Nota. Cet angle ne diffère que de — 1″5 de celui calculé d'après les deux côtés et l'angle compris connus.

Perpignan.

PERPIGNAN (sur la tour de Saint-Jaumes de).

LXXVII.

CETTE tour n'est le sommet d'aucun de nos principaux triangles; mais il étoit intéressant de la lier à ces triangles, parce qu'elle est le terme austral de la *Méridienne vérifiée en* 1739 et 1740. Dans le temps que j'étois à Perpignan, occupé des dispositions pour continuer nos opérations vers le nord, il ne me fut pas possible de faire élever un signal sur la tour, ni même d'y mesurer l'angle entre les signaux des puys de la Estella et de Camellas, que l'on venoit de relever, et où les deux autres angles avoient été mesurés deux

ans auparavant. L'intérieur de l'église et la cage de l'escalier de la tour étoient tellement encombrés de fourrages et d'autres approvisionnemens pour l'armée, qu'on ne pouvoit y monter : c'est ce qui m'obligea de l'observer des stations du nord, comme je l'ai dit page 398. Perpignan.

A mon retour de ces stations, l'accès de la tour étoit libre; j'en profitai pour y faire les observations suivantes.

La tour est carrée, terminée par des creneaux, avec une tourelle à chacun des quatre angles. L'intérieur en est couvert d'un toit en charpente, très-plat et garni de tuiles. Le cercle a été placé sur ce toit, à l'endroit le plus solide, et aussi près qu'on le pouvoit du centre de la tour.

DISTANCES AU ZENIT.

Le centre du cercle, ou la lunette, étoit de 1^t0556 au-dessous du niveau de la tourelle nord-ouest dont on a observé les distances au zénit aux stations précédentes.

Signal du terme boréal de la base.

$$10 \quad 100^g30840 \quad 100^g30840 = 90^\circ\ 16'\ 39''22$$

pour la réduction à l'horizon. M. et T. 15 thermidor, à $9^h\ \frac{1}{4}$. Therm. 19^d0. Ondulations très-fortes.

Cette distance n'est pas assez sûre pour être employée à calculer la différence de niveau.

ces considérations, il paroîtroit à propos de rejeter cette troisième série.

Perpignan.

Moyenne des 2 premières séries,	90° 14′ 53″81
Demi-épaisseur du fil	+ 3″00

On se rapellera que la lunette étoit 1ᵗ0556 au-dessous du niveau du sommet du tourillon nord-ouest.

ANGLES.

Entre le signal du terme boréal de la base et celui du mont d'Espira.

24 941ᵍ1470 39ᵍ2144583 = 35° 17′ 34″845

M. 15 thermidor, de 8 à 9ʰ du matin. Beau temps et calme. Signal de la base un peu ondoyant; celui d'Espira très-net.

r = 0ᵗ20139 y = 316° 34′	+ 2″564
Excentricité	+ 0″044
Centre	35° 17′ 37″453
	— 1′ 54″098
Horizon	35° 15′ 43′36

Entre les signaux d'Espira et de Forceral.

24 1295ᵍ080 53ᵍ9616667 = 48° 33′ 55″800

M. 15 thermidor, de 11ʰ $\frac{1}{4}$ à midi $\frac{1}{4}$. Soleil. Un peu d'ondulations au signal d'Espira; celui de Forceral est plus net.

r = 0ᵗ20139 y = 268° 0′2	+ 1″398
Excentricité	+ 0″071
Centre	48° 33′ 57″269
	+ 50″615
Horizon	48° 34′ 47″88

Entre les signaux de Tauch et de Forceral. Perpignan.

20 919g35275 45g9676375 = 41° 21′ 15″146

M. 25 thermidor, de 5 à 6h du soir. Soleil; objets beaux.

$r = 0^t04514$	$y = 99° 9'6$	— 0″671
Excentricité		— 0″107
Centre		41° 21′ 14″368
		+ 48″386
Horizon		41° 22′ 2″75

SIGNAL DU PUY LA ESTELLA.

La Estella.

La Estella est le pic de la montagne que Lemonnier le médecin a appelée *la Patere* dans ses *Observations d'histoire naturelle*, p. ccxiij de la *Méridienne vérifiée*. La mine de fer nommée *la Pinose* en est peu éloignée; la tour de Baterre, à mille toises de distance dans le sud-sud-est, et le pic du Canigou à quatre mille toises vers l'ouest.

J'ai préféré la Estella au Canigou, parce qu'il est moins élevé et qu'il n'étoit pas aussi difficile de s'y établir et d'y séjourner.

Le citoyen Tranchot y a fait seul toutes les observations au commencement de l'an 2. Nous étions alors en Catalogne : les armées françaises et espagnoles étoient en présence, vers les limites et aux environs des lieux où nous opérions. M. Bueno, capitaine du génie militaire, l'un des deux commissaires que la cour d'Espagne m'avoit adjoints, devoit m'accompagner par-tout; mais,

La Estella.

Signal de Puig-se-Calm, en Catalogne. (Hauteur, 2t4583.)

10. . 905° 0′ 0P56 = 905° 0′ 1″68 . . 90° 30′ 0″17
pour la réduction à l'horizon. T. 15 vendémiaire, dans la matinée. Temps favorable.

Pour le fil	— 3″00
$d H' = 1^t8264$	+ 16″18
	90° 30′ 13″35

pour la différence de niveau et la réfraction.

Signal de Notre-Dame-du-Mont, en Catalogne. (Hauteur du point où l'on visoit, 3t4167.)

12. . 1095° 40′ 5P78 = 1095° 44′ 53″40 . . 91° 18′ 44″45
pour la réduction à l'horizon. T. 15 vendémiaire, dans la matinée.

Pour le fil	— 3″00
$d H' = 2^t7848$	+ 36″00
	91° 19′ 17″45

pour la différence de niveau et la réfraction.

Signal du puy Camellas, sur la limite. (Hauteur, 2t1736.)

10. . 925° 30′ 14P70 = 925° 37′ 21″00 . . 92° 33′ 44″10
pour la réduction à l'horizon. T. 15 vendémiaire, dans la matinée.

Pour le fil	— 3″00
$d H' = 1^t5417$	+ 25″75
	92° 34′ 6″85

pour la différence de niveau et la réfraction.

Perpignan (tourillon sud-ouest de la tour de Saint-Jaumes de).

La Estella.

10 . . 928° 50′ 19″55 = 928° 59′ 46″15 . . 92° 53′ 58″65

pour la réduction à l'horizon. T. 12 brumaire, dans la matinée. Beau temps.

Demi-épaisseur du fil	— 3″00
$dH' = -0^t6319$	— 7″21
	92° 53′ 48″44

pour la différence de niveau.

La mer, direction 80d du nord à l'est.

12 . . 1094° 40′ 12″63 = 1094° 46′ 18″9 . . . 91° 13′ 51″58

T. 12 brumaire, vers le coucher du soleil. Horizon bien terminé.

Demi-épaisseur du fil	— 3″00

ANGLES.

Entre les signaux de Forceral et de Bugarach.

32 . . 1507° 40′ 2″56 = 1507° 41′ 8″875 . . 47° 6′ 54″902

T. 4 brumaire, de 8h à 10h ½. Les signaux se voient bien.

$r = 0^t513889$ $y = 18°\ 15'$	+ 5″521
	47° 7′ 0″423

32 . . 1507° 40′ 1″21 = 1507° 40′ 36″25 . . 47° 6′ 53″633

T. 12 brumaire, de 9h jusque vers midi. Objets très-distincts.

$r = 0^t510417$ $y = 17°\ 57'6$ . . .	+ 5″491
	47° 6′ 59″124
Moyenne	47° 6′ 59″773
Excentricité	+ 0″057
Centre	47° 6′ 59″830
	— 36″50
Horizon	47° 6′ 23″33

La Estella. *Entre les signaux de Puy-Camellas et de Forceral.*

26 . . 2154° 40′ 10″43 = 2154° 45′ 12″75 . . 82° 52′ 30″490

T. 4 brumaire, de midi à 3h. On voyoit bien les signaux; mais le vent s'étant élevé, on a été obligé de cesser d'observer.

$r = 0'49652\,8$ $y = 151° 18'5$ . . . — 10″241

82° 52′ 20″149

32 . . 2652° 0′ 1″104 = 2652° 0′ 33″12 . . 82° 52′ 31″035

T. 5 brumaire, de 1h jusqu'au coucher du soleil. Objets bien distincts.

$r = 0'500$ $y = 152° 36'9$ . . . . . — 10″371

82° 52′ 20″664

Moyen proportionnel des deux séries . 82° 52′ 20″433

Excentricité . . . . . + 0″016

Centre . . . . . 82° 52′ 20″449

+ 6′ 43″378

Horizon . . . . . 82° 59′ 3″83

Entre Camellas et la tour de Saint-Jaumes de Perpignan.

16 . . 886° 40′ 2″225 = 886° 41′ 6″75 . . 55° 25′ 4″172

T. 12 brumaire, depuis 2h jusqu'au coucher du soleil. Beau temps.

$r = 0'50925$ $y = 92° 30'4$ . . . . — 1″415

Excentricité . . . . . + 0″055

Centre . . . . . 55° 25′ 2″812

+ 4′ 3″086

Horizon . . . . . 55° 29′ 5″90

La Estella.

Entre les signaux de Notre-Dame-du-Mont et de Camellas.

32 . . 1476° 40′ 1ᵖ64 = 1476° 40′ 49″20 . . 46° 8′ 46″537

T. 13 vendémiaire, depuis 2ʰ jusqu'au coucher du soleil. Vent nord assez fort.

$r = 0^t590278$ $y = 151° 43'2$ . . . . — 7″011

46° 8′ 39″526

32 . . 1476° 30′ 19ᵖ31 = 1476° 39′ 39″30 . . 46° 8′ 44″353

T. 7 brumaire, de 1 à 4ʰ. Beau temps.

$r = 0^t517361$ $y = 147° 52'4$ . . . — 6″215

46° 8′ 38″138

Moyen des deux séries	46° 8′ 38″831
Excentricité	— 0″039
Centre	46° 8′ 38″792
	+ 42″850
Horizon	46° 9′ 21″64

Entre les signaux de Puig-se-Calm et de Notre-Dame-du-Mont.

32 . . 1328° 20′ 0ᵖ962 = 1328° 20′ 28″86 . . 41° 30′ 38″402

T. 10 vendémiaire, de midi à 3ʰ. Beau temps.

$r = 0^t513889$ $y = 199° 55'5$ . . .	— 1″744
Excentricité	— 0″042
Centre	41° 30′ 36″616
	— 7″798
Horizon	41° 30′ 28″82

Camellas.

SIGNAL DE PUY-CAMELLAS.

LXXXIX.

CAMELLAS est une grosse butte située dans le col de *Portell*, 1800 toises environ au sud-ouest de Bellegarde, et de 150 toises plus élevée que les remparts de ce fort. On y découvre du côté du nord une grande partie du département des Pyrénées-Orientales et les *Corbières;* vers le midi, la vue s'étend sur toute la plaine de l'*Ampourdan*, et jusqu'aux montagnes de la partie nord-est de la Catalogne que j'avois choisies pour stations.

Ici, et à tous les autres points en Catalogne, j'ai été secondé avec le plus grand zèle par M. Bueno, l'un des commissaires que la cour d'Espagne avoit nommés pour assister à nos opérations; il prenoit aussi la peine de caler le niveau pour les observations des distances au zénit.

C'est à Camellas et à la Estella que notre mesure trigonométrique s'est terminée en l'an 2, parce que le général en chef de l'armée espagnole refusa de nous laisser passer en France, et nous obligea de rentrer en Catalogne, pour y rester jusqu'à la paix.

Le premier signal, établi en l'an 2, étoit pareil au premier de la Estella; le second, qu'on éleva en l'an 4, étoit aussi de même forme que le second relevé en même temps à la Estella. Sa partie supérieure, ou le

plan qui servoit de point de mire, étoit perpendiculaire à la direction vers Forceral d'où il a été observé. Une roue de bois, que j'avois fait enterrer de trois à quatre pieds, et dont le centre assuroit la position de l'axe du premier signal, a servi à replacer l'axe du second très-exactement au même point.

Camellas.

DISTANCES AU ZÉNIT.

$$dH = 1^t5347.$$

Perpignan (tourillon sud-est de la tour Saint-Jaumes de).

4 406^t2430 $101^t560750$ = 91° 24′ 16″83 (en terre.)

pour la réduction à l'horizon. M. et B. 2 vendémiaire an 2, dans l'après-midi. Objet éclairé du soleil. Le vent a empêché de faire un plus grand nombre d'observations.

Demi-épaisseur du fil	+ 3″00
$dH' = -0^t6389$	— 8″77
	91° 24′ 11″06

pour la différence de niveau et la réfraction.

Tour de Tautavel.

10 100^t2650 100^t52650 = 90° 28′ 25″86 (dans le ciel.)

M. et B. 1 brumaire. Temps sombre, objet net.

Demi-épaisseur du fil	+ 3″00
$dH' = -0^t6389$	— 6″94
	98° 28′ 21″92

pour la différence de niveau et la réfraction.

Signal de Forceral.

12 1206^t8470 $100^t5705833$ = 90° 30′ 48″69 (en terre.)

M. et B. 1 brumaire. Signal noir, mais bien distinct. On pointoit au milieu de la tête.

Camellas.

La même.

8 804ᵗ562 100ᵍ57025o = 90° 3o′ 47″61

M. et E. 4 brumaire, à midi. Signal très-apparent. On vise au milieu de la tête.

Moyenne . . . . . 90° 3o′ 48″15

pour la réduction à l'horizon.

$dH' = 1^t6111$ + 19″32

90° 31′ 7″47

pour la différence de niveau et la réfraction.

Bugarach (sommet de).

4 398ᵗ923o 99ᵍ73o5o = 89° 45′ 27″63 (dans le ciel.)

pour la réduction à l'horizon. M. et B. 2 vendémiaire après midi. Le signal n'étant point encore élevé, on a visé à l'extrémité du pic, qui paroissoit très-clairement.

Demi-épaisseur du fil . . . . . + o′ 3″oo

$dH' = -\ 0^t6389$ — 4″3o

89° 45′ 26″33

pour la différence de niveau et la réfraction.

Puy la Estella.

12 1168ᵗ1775 97ᵍ348185 = 87° 36′ 47″92 (dans le ciel.)

M. et B. 1 vendémiaire, à 10ʰ du matin. On pointoit au bord du pic et au pied du signal.

Hauteur du point de mire . . . 2ᵗo833 — 34″79

87° 36′ 13″13

La même.

12 1168ᵗo55o 97ᵍ3379167 = 87° 36′ 14″85

M. et E. 3 brumaire, à 3ʰ. Signal bien éclairé. On visoit au milieu de la tête.

Moyenne . . . . . 87° 36′ 13″99

pour la réduction à l'horizon.

Camellas.

$dH' = +\ 1^t4444$ + 24″12

87° 36′ 38″11

pour la différence de niveau et la réfraction.

Signal de Notre-Dame-du-Mont. (Hauteur du point de mire, 3t1667.)

12 1187^s8560 9859880 = 89° 5′ 21″12 (dans le ciel.)

pour la réduction à l'horizon. M. et B. 1 vendémiaire, vers $10^h\ \frac{1}{2}$. Beau temps.

$dH' = 2^t5278$ + 45″02

89° 6′ 6″14

pour la différence de niveau et la réfraction.

Figuières (tour de l'église de).

4 4085^s0290 $1025^s007250$ = 91° 48′ 23″89 (en terre.)

pour la réduction à l'horizon. M. et B. 2 vendémiaire.

Demi-épaisseur du fil . . . . . + 3″00

$dH' = -\ 0^t6389$ — 11″63

91° 48′ 15″26

pour la différence de niveau.

Tour du cap Mongò ou de la Mugà.

2 202^s1270 101^s06350 = 90° 57′ 25″74 (en terre.)

pour la réduction à l'horizon. M. et B. 2 vendémiaire.

Demi-épaisseur du fil . . . . + 0′ 3″00

dH' — 0^t6389 — 5″53

90° 57′ 23″21

pour la différence de niveau.

Cassellas.

Perelada (*clocher de l'église de*).

2 $204^{t}2850$ $102^{t}1425o$ = 91° 55′ 41″7 (en terre.)
pour la réduction à l'horizon. M. et B. 2 vendémiaire.

Demi-épaisseur du fil	+ 3″o
$dH' = -$ o′6389	— 12″3
	91° 55′ 32″4

pour la différence de niveau.

Castellon (*tour de l'église de San-Domingo de*).

2 $203^{t}2800$ $101^{t}6400$ = 91° 28′ 3″6 (en terre.)
pour la réduction à l'horizon. M. et B. 2 vendémiaire.

Demi-épaisseur du fil	+ o′ 3″oo (en terre.)
$dH' = -$ o′6389	— 9″oo
	91° 27′ 57″6

pour la différence de niveau.

Tour de la Mala-Vehina.

2 $203^{t}9650$ $101^{t}9825o$ = 91° 47′ 3″3 (en terre.)
pour la réduction à l'horizon. M. et B. 2 vendémiaire.

Demi-épaisseur du fil	+ 3″o
$dH' = -$ o′6389	— 12″2
	91° 46′ 54″1

pour la différence de niveau.

Fort de la Trinité ou le Bouton, *près Roses.*

2 $202^{t}5480$ $101^{t}2740$ = 91° 8′ 47″76 (en terre.)
pour la réduction à l'horizon. M. et B. 2 vendémiaire.

Demi-épaisseur du fil	+ 3″oo
$dH' = -$ o′6389	— 7″07
	91° 8′ 43″7

pour la différence de niveau.

Camellas.

La mer, direction sud-est.

12 1210g7315 100g894293 = 90° 48′ 17″51

M. et B. 1 vendémiaire, dans la matinée. L'horizon n'étoit pas bien tranché.

Demi-épaisseur du fil . . . . + 3″00

On aura égard à la hauteur de la lunette au-dessus du sol de 0t6389.

ANGLES.

Entre la tour de Saint-Jaumes de Perpignan et le signal de Forceral.

24 808g656750 33g69403125 = 30° 19′ 28″661

M. 3 brumaire, entre midi et 1h ½. Temps favorable.

Excentricité		+ 0″018
r = 0t79861	y = 33° 23′1	+ 4″557
Centre		30° 19′ 33″236
		— 30″345
Horizon		30° 19′ 2″89

Entre les signaux de Forceral et de la Estella.

6 344g5233 57g420550 = 51° 40′ 42″58

M. 3 brumaire, vers 9h. Cette série a été interrompue par des nuages qui ont tout-à-coup enveloppé le Canigou et la Estella; ce qui a duré jusqu'à 8h ½.

32 1837g420125 57g4193794 = 51° 40′ 38″789

M. Même jour, de 3h ¾ à 4h ½. Forceral éclairé du côté de l'ouest ou en dedans de l'angle, et un peu diffus; la Estella dans l'ombre et très-distinct.

32 1837g443525 57g42011016 = 51° 40′ 41″157

M. 4 brumaire, de 8 à 9h ¾ du matin. Temps calme; Forceral toujours

Camellas. bien éclairé du soleil, mais du côté de l'est; la Estella éclairé en face, quelquefois ombré par les nuages, mais très-net. On a rejeté la première série.

Moyen des deux autres	51° 40′ 39″973
Excentricité	— 0″049
$r = 0^t798611$ $y = 341° 42'5$	+ 9″457
Centre	51° 40′ 49″381
	— 4′ 7″767
Horizon	51° 36′ 41″61

Entre les signaux de la Estella et de Notre-Dame-du-Mont.

24 2228594075 92587253125 = 83° 35′ 7″001

M. 1 vendémiaire, de 8 à $9^h \frac{1}{2}$. La Estella éclairé en face; mais le point de mire de Notre-Dame, qui étoit un cylindre de 3 pieds de diamètre, ne présentoit qu'une moitié éclairée du côté de l'est, ou en dehors de l'angle; et comme l'on visoit à cette partie, il faut

retrancher de l'angle	2″225

pour le quart du diamètre apparent.

Donc	83° 35′ 4″776
$r = 1^t5439815$ $y = 204° 52'$	— 12″896
Centre	83° 34′ 51″880

32 2971583775 92586992969 = 83° 34′ 58″572

M. 2 vendémiaire, de 1^h à $2^h \frac{1}{2}$. Signal de Notre-Dame noir, parce que le soleil est derrière. Le point de mire de celui de la Estella ne présente que la moitié de sa partie éclairée en dedans de l'angle, au milieu de laquelle on pointoit; et comme c'étoit un cylindre de 0^t527 de diamètre, la réduction à l'axe est de

. . . . .	+ 2″087
Donc	83° 35′ 0″659
$r = 0^t50926$ $y = 163° 22'6$	— 10″422
Centre	83° 34′ 50″237

Camellas.

Milieu proportionnel au nombre des observations de chaque série	83° 34′ 50″955
Excentricité	— 0″011
	+ 1′ 54″825
Horizon	83° 36′ 45″77
Ou, selon la commission spéciale	83° 36′ 45″72

Nota. L'angle total entre Forceral et Notre-Dame-du-Mont, observé vingt fois seulement, et dans des circonstances défavorables, ne diffère que très-peu de la somme des deux angles partiels précédens; on ne le rapporte pas ici, parce que la commission n'a point cru devoir y avoir égard.

Entre le signal de Notre-Dame-du-Mont et la tour de Figuières.

10 $62^{2}9875$ $62^{2}98750$ = 56° 4′ 7″95

M. 1 vendémiaire.

$r = 1^{t}5463$ $y = 148°\ 48'0$ — 26″18

Centre	56° 3′ 41″77
	— 3′ 31″41
Horizon	56° 0′ 10″36

Entre le signal de Notre-Dame-du-Mont et la tour du cap Mongò.

4 $286^{2}7800$ $71^{2}6950$ = 64° 31′ 31″80

M. 2 vendémiaire.

$r = 1^{t}6463$ $y = 140°\ 21'0$ — 20″13

Centre	64° 31′ 11″67
	— 1′ 24″95
Horizon	64° 29′ 46″72

Camellas.

Entre le signal de Notre-Dame-du-Mont et le clocher de Perelada.

2 — 159ˢ599 ; 79ˢ7950 = 71° 48′ 55″80

M. 2 vendémiaire.

$r = 1^{s}5463$ $y = 133°\ 4'0$ — 33″31

Centre . . . . . 71° 48′ 22″49

— 2′ 43″82

Horizon . . . . . 71° 45′ 38″67

Entre le signal de Notre-Dame-du-Mont et la tour de Castellon.

2 — 166ˢ138 ; 80ˢ0650 = 72° 3′ 30″60

M. 2 vendémiaire.

$r = 1^{s}5463$ $y = 132°\ 49'0$ — 27″49

Centre . . . . . 72° 3′ 3″11

— 1′ 58″76

Horizon . . . . . 72° 1′ 4″35

Entre le signal de Notre-Dame-du-Mont et la tour de la Mala-Vehina.

2 — 180ˢ480 ; 90ˢ2400 = 81° 12′ 57″60

M. 2 vendémiaire. Cette tour, très-ancienne et isolée, est située dans l'Ampourdan, au nord-est de Perelada, et sur un terrain appartenant à M. Bueno.

$r = 1^{s}5463$ $y = 123°\ 40'0$ — 36″15

Centre . . . . . 81° 12′ 21″45

— 2′ 2″89

Horizon . . . . . 81° 10′ 18″56

Entre le signal de Notre-Dame-du-Mont et le fort de la Trinité ou Bouton-de-Roses.

Camellas.

4 $357^{s}3520$ $89^{s}3380$ = 80° 24′ 15″12

M. 2 vendémiaire. On visoit à un point remarquable au plus haut de l'édifice, qui paroissoit répondre au milieu du fort. Cet édifice peut avoir été détruit pendant le siége du fort qui eut lieu peu de temps après.

r = $1^{s}5463$	y = 124° 28′0	— 25″69
Centre		80° 23′ 49″43
		— 1′ 17″97
Horizon		80° 22′ 31″46

SIGNAL DE NOTRE-DAME-DU-MONT.

Notre-Dame-du-Mont.

X C.

Cette montagne est située entre les rivières de la Mugà et de la Fluvia, à quatre lieues et demie dans l'ouest de Figuières, et à une lieue au nord de Besalù : elle est assez escarpée. On trouve sur son sommet un hermitage qui en occupe presque toute l'étendue. C'est du nom de cet hermitage (*Nuestra Señora del Monte* ou *del Mundo*) que la montagne prend le sien.

L'hermitage et sa chapelle n'offrant aucun objet qui pût servir de point de mire, j'ai fait élever un signal sur l'angle le plus nord d'un massif de maçonnerie, reste de ruines, ou plutôt de bâtisses qui paroissent n'avoir jamais été achevées.

C'est à cette station que nous avons commencé la mesure des triangles de Catalogne. Nous avions fait des dispositions pour la commencer sur la cîme des

Notre-Dame-du-Mont.

Pyrénées; mais notre apparition sur ces montagnes, et celle des officiers espagnols qui nous accompagnoient, ayant jeté l'alarme dans les villages français voisins (la guerre n'étoit point encore déclarée), le capitaine général de la Catalogne avoit ordonné aux officiers de se retirer dans l'intérieur de la province, et de m'engager à remettre mes opérations sur les limites à un temps plus tranquille. Je fus donc obligé de prendre ce parti, puisque je ne pouvois rien faire sans l'assistance des officiers espagnols. Il en résulta qu'il fallut aller deux fois à Notre-Dame-du-Mont; la première en septembre 1792, pour n'y mesurer qu'un angle du côté du midi, celui entre Puig-se-Calm et Roca-Corva. La suite du travail jusqu'à Mont-Jouy, les observations astronomiques à faire à ce terme austral de la méridienne, un cruel accident qui m'arriva, et les dispositions du général de l'armée espagnole, ne me permirent de retourner à Notre-Dame-du-Mont, et de faire élever des signaux à Camellas et à la Estella, que vers le commencement de l'an 2.

Le premier signal, placé à l'endroit désigné ci-dessus, n'a été observé que de Puig-se-Calm et de Roca-Corva. J'avois engagé l'hermite à en faire scier la tige un peu au-dessus du mur, à l'entrée de l'hiver, afin que la violence du vent, qui est extrême dans ce lieu, ne le déracinât point entièrement. Ainsi le tronçon resté dans la maçonnerie a servi pour replacer le second signal précisément au même point.

La tête de l'un et de l'autre de ces signaux étoit un

cylindre de 3 pieds de diamètre et de 4 pieds de hauteur.

Notre-Dame-du-Mont.

Distance de l'axe au milieu de la porte de la chapelle . . . . . 20^t7463.

Angle entre ce milieu et le signal de Roca-Corva . . . . . $76^o\ 11'\ 39''$.

DISTANCES AU ZENIT.

Signal de Puy-Camellas.

12 . 1214^{s}2266 1015^{s}185550 = 91° 4′ 1″18 (dans le ciel.) pour la réduction à l'horizon. M. et B. 5 vendémiaire an 2, à 10^h. Objet bien distinct. On visoit au milieu de la tête.

$dH' = 1^t2847$ + 22″88

91° 4′ 24″06

pour la différence de niveau et la réfraction.

Tour de Baterre (dans le col au-dessous et à l'est de la Estella.

8 795^{s}5015 995^{s}4376875 = 89° 29′ 38″11 (dans le ciel.) pour la réduction à l'horizon. M. et B. 5 vendémiaire.

Demi-épaisseur du fil . . . . . + 3″00

$dH' = -0^t6389$ − 8″64

89° 29′ 32″47

Signal de Puy-la-Estella.

12 1185^{s}5115 985^{s}792625 = 88° 54′ 48″11 (dans le ciel.) pour la réduction à l'horizon. M. et B. 5 vendémiaire, entre 10 et 11^h. Objet bien apparent. On visoit au milieu de la tête.

$dH' = 1^t0278$ + 13″29

88° 55′ 1″40

pour la différence de niveau et la réfraction.

Notre-Dame-du-Mont.

Pic du Canigou le plus proche d'ici.

10 969^{s}9440 96^{s}99440 = 87° 17′ 41″86 (dans le ciel.) pour la réduction à l'horizon. M. et B. En vendémiaire. Quoique ce pic paroisse d'ici le plus haut, on présume que ce n'est pas celui qui a été observé des stations du côté du nord.

Pour un autre pic qui est peut-être le véritable, et qui paroissoit plus éloigné et plus vers l'orient . . . . . + 9′ 8″53

Donc	87° 26′ 50″39
Demi-épaisseur du fil	+ 3″00
$dH' = -$ 0^{t}6389	− 6″94
Premier pic	87° 17′ 37″92
Second pic	87° 26′ 46″45

pour la différence de niveau.

Sommet de Costa-Bona.

8 781^{s}5150 97^{s}689375 = 87° 55′ 13″58 (dans le ciel.) pour la réduction à l'horizon. M. et B. En vendémiaire.

Demi-épaisseur du fil	+ 3″00
$dH' = -$ 0^{t}6389	− 7″40
	87° 55′ 9″18

pour la différence de niveau.

Signal de Puig-se-Calm.

12 1191^{s}6266 99^{s}3022167 = 89° 22′ 19″15 (dans le ciel.) pour la réduction à l'horizon de l'angle entre ce signal et celui de Puy-Camellas. M. et B. 5 vendémiaire. Hauteur du milieu de la tête du signal où l'on visoit, 2^{t}0417.

$dH' = 1^{t}4028$	+ 18″67
Réduite au pied du signal . .	89° 22′ 37″82

Distance de ce pied au zénit, observée directement.

Notre-Dame-du-Mont.

8 79^{g}4630 99^{g}307875 = 89° 22′ 37″52

M. et B. 13 septembre 1792, vers midi. La tête du signal disparoissoit dans le ciel.

Demi-épaisseur du fil	+ 3″00
Hauteur de ce signal, 1^{t}4583 .	— 19″41
	89° 22′ 21″01

pour la réduction à l'horizon de l'angle entre ce même signal et celui de Roca-Corva, observé les 13 et 14 septembre 1792.

$dH' = 0^{t}8194$	+ 10″90
	89° 22′ 31″91
Milieu des deux séries	89° 22′ 34″82

pour la différence de nivcau et la réfraction.

Roca-Corva.

8 80^{g}9980 100^{g}49975o = 90° 26′ 59″19 (dans le ciel.)

M. et B. 13 septembre 1792, vers midi. Des reflets de lumière faisoient disparoître la tête du signal. On a pointé au pied.

Hauteur du signal, 1^{t}6528 . .	— 31″99
	90° 26′ 27″20

pour la réduction à l'horizon de l'angle entre ce signal et celui de Puig-ee-Calm, observé les 13 et 14 septembre 1792.

Demi-épaisseur du fil	+ 3″00
$dH' = 0^{t}9584$	— 18″55
	90° 26′ 11″65

pour la différence de niveau et la réfraction.

Figuières (tour de l'église de).

6 · 61^{g}6833 103^{g}28055 = 92° 57′ 8″98 (en terre)

pour la réduction à l'horizon. M. et B. 5 vendémiaire an 2.

Demi-épaisseur du fil	+ 3″00
$dH' = -0^{t}6389$	— 12″25
	92° 54′ 59″73

pour la différence de niveau.

Notre-Dame-du-Mont.

Tour du cap Mongò ou de la Mugà.

4 $406^{s}8920$ $101^{s}7230$ = 91° 33′ 2″52

pour la réduction à l'horizon. M. et B. 6 vendémiaire.

Demi-épaisseur du fil	+ 3″00
$d H' = -$ 0′6389	— 6″12
	91° 32′ 59″40

pour la différence de niveau.

Perelada (clocher de).

4 $410^{s}9860$ $102^{s}74650$ = 92° 28′ 18″66 (en terre.)

pour la réduction à l'horizon. M. et B. 5 vendémiaire.

Demi-épaisseur du fil	+ 3″00
$d H' = -$ 0′6389	— 10″06
	92° 28′ 11″60

pour la différence de niveau.

Castellon (tour de San-Domingo de).

4 $409^{s}4440$ $102^{s}3610$ = 92° 7′ 29″64 (en terre.)

pour la réduction à l'horizon. M. et B. 5 vendémiaire.

Demi-épaisseur du fil	+ 3″00
$d H' = -$ 0′6389	— 8″41
	92° 7′ 24″23

pour la différence de niveau.

Tour de la Mala-Vehina.

4 $409^{s}5775$ $102^{s}394375$ = 92° 9′ 17″78 (en terre.)

pour la réduction à l'horizon. M. et B. 6 vendémiaire.

Demi-épaisseur du fil	+ 3″00
$d H' = -$ 0′6389	— 9″04
	92° 9′ 11″74

pour la différence de niveau.

Notre Dame-du-Mont.

Fort de la Trinité.

4 $407^{s}3010$ $101^{s}825250$ = 91° 38′ 33″81

pour la réduction à l'horizon. M. et B. 5 vendémiaire.

Demi-épaisseur du fil	+ 3″00
$d\,H' = -\,0^{t}6389$	— 6″51
	91° 38′ 30″30

pour la différence de niveau.

La mer, direction nord-est.

8 $808^{s}8280$ $101^{s}10350$ = 90° 59′ 35″34

M. et B. 13 septembre, à 11^{h} du matin. Horizon assez mal terminé.

Demi-épaisseur du fil	+ 3″00

Hauteur de la lunette, $0^{t}6944$.

ANGLES.

Entre les signaux de Camellas et de la Estella.

8 $446^{s}927875$ $55^{s}8659844$ = 50° 16′ 45″789

M. 4 vendémiaire an 2, après midi. Très-grand vent : il est devenu si fort qu'on a été obligé de cesser et de porter le cercle plus près du mur, pour se mettre à l'abri et faire une autre série.

$r = 1^{t}5555$	y = 203° 24′	— 18″607
Centre		50° 16′ 27″182

32 $1787^{s}5159$ $55^{s}85987188$ = 50° 16′ 25″985

M. Même jour, de 4 à 5^{h} $\frac{1}{2}$. Très-peu de vent dans cette nouvelle position ; objets très-clairs.

$r = 1^{t}025463$	y = 278° 15′3	+ 3″581
Centre		50° 16′ 29″566

32 1787^{5}717775 55^{5}8661805 = 50° 16′ 46″425

Notre-Dame-du-Mont.

M. 5 vendémiaire, de 8 à 9^{h} $\frac{1}{2}$ du matin. Signaux parfaitement distincts.

$r = 1'5555$ $y = 203° 24'$ — 18″607

Centre	50° 16′ 27″818
On a rejeté la première série. Milieu des deux dernières	50° 16′ 28″692
Excentricité	+ 0″051
	— 2′ 35″348
Horizon.	50° 13′ 53″39

Entre les signaux de la Estella et de Puig-se-Calm.

32 3394^{5}840125 1065088753^{9} = 95° 28′ 47″563

M. 4 vendémiaire, vers 9^{h} du matin. Un peu de vent. La tête du signal de Puig-se-Calm étoit un cylindre de 0′5278 ; le soleil n'éclairoit que la moitié de la partie visible d'ici ; et comme l'on pointoit au milieu de cette moitié, l'angle mesuré est trop grand du quart du diamètre apparent: donc, réduction à l'axe du signal . . . . . — 1″755

$r = 1'55555$ $y = 105° 57'2$ — 27″244

Excentricité . . . . . — 0″004

Centre	95° 28′ 18″560
	+ 47″821
Horizon.	95° 29′ 6″38
Et selon la commission spéciale	6″37

Entre les signaux de Puig-se-Calm et de Roca-Corva.

18 1121^{5}61125 625311736^{11} = 56° 4′ 50″025

M. 13 septembre 1792, au soir. On pointoit sur des réverbères fixés au centre des signaux ; mais, à notre grand regret, nous n'avons pu continuer d'employer cet excellent moyen, parce que nous n'avions que deux réverbères, et sur-tout parce que cela inquiétoit trop les habitans d'un pays où nous étions étrangers et où l'on craignoit déja la guerre.

16 996^{5}9960 625312250 = 56° 4′ 51″690

M. 14 septembre 1792, vers midi.

Notre-Dame-du-Mont.

Les 34	2118g60725	62g31197794 =	56° 4′ 50″809
r = 1t72222	y = 58° 16′		— 7″478
Excentricité			— 0″063
Centre			56° 4′ 43″268
			— 33″432
Horizon			56° 4′ 9″84
Et selon la commission spéciale			9″74

Nota. Cette légère différence de 0″10 est bien au-dessous de celle des deux séries, et ne peut produire d'erreur sensible sur les côtés du triangle.

Entre la tour du cap Mongò et le signal de Camellas.

4	384g2750	96g068750 =	86° 27′ 42″75
M. 6 vendémiaire an 2.			
r = 1t86111	y = 197° 0′		— 7″64
Centre			86° 27′ 35″11
			+ 1′ 37″30
Horizon			86° 29′ 12″41

Entre le signal de Roca-Corva et la tour de Figuières.

4	432g9850	108g246250 =	97° 25′ 17″85
M. 13 septembre 1792.			
r = 1t72222	y = 320° 51′		+ 49″20
Centre			97° 26′ 7″05
			+ 1′ 59″13
Horizon			97° 28′ 6″18

Entre la tour de Figuières et le signal de Camellas.

8	539g790	67g473750 =	60° 43′ 34″95
M. 5 vendémiaire an 2.			
r = 1t555555	y = 253° 41′		+ 5″24
Centre			60° 43′ 40″19
			+ 53″37
Horizon			60° 44′ 33″56

Notre-Dame-du-Mont.

Entre Perelada et Camellas.

4 22659240 5657310 = 51° 3′ 28″44

M. 5 vendémiaire.

r = 1′55555 y = 253° 41′ + 6″46

Centre . . . . . 51° 3′ 34″90

+ 29″04

Horizon . . . . . 51° 4′ 3″94

Entre Castellon et Camellas.

4 28151900 7052975o = 63° 16′ 3″90

M. 5 vendémiaire.

r = 1′55555 y = 253° 41′ + 12″61

Centre . . . . . 63° 16′ 16″51

+ 1′ 11″92

Horizon . . . . . 63° 17′ 28″43

Entre la tour de la Mala-Vehina et Camellas.

4 20952790 5253197 5o = 47° 5′ 15″99

M. 6 vendémiaire.

r = 1′86111 y = 197° 0′ — 13″99

Centre . . . . . 47° 5′ 2″00

+ 28″38

Horizon . . . . . 47° 5′ 30″38

Entre le fort de la Trinité et Camellas.

6 43459730 7254955o = 65° 14′ 45″42

M. 5 vendémiaire.

r = 1′55555 y = 253° 41′ + 16″12

Centre . . . . . 65° 15′ 1″54

+ 1′ 5″71

Horizon . . . . . 65° 16′ 7″25

Notre-Dame-du-Mont.

Entre la tour de Baterre et le signal de Puig-se-Calm.

8 873g6390 109g204875 = 98° 17′ 3″80

M. 5 vendémiaire.

$r = 1^t55555$	$y = 107° 55'$	— 28″97
Centre		98° 16′ 34″83
		+ 23″52
Horizon		98° 16′ 58″35

Entre la tour de Bellegarde et le signal de Puig-se-Calm.

4 661g4640 165g3660 = 148° 49′ 45″84

M. 14 septembre 1792.

$r = 1^t72222$	$y = 114° 21'$	— 47″72
Centre		148° 48′ 58″12
Distance de Bellegarde au zénit, calculée 91° 35′ 22″		+ 30″49
Horizon		148° 49′ 28″61
Puig-se-Calm et Roca-Corva .		56° 4′ 9″84
Somme		204° 53′ 38″45
Donc entre Roca-Corva et Bellegarde . .		155° 6′ 21″55

Entre Costa-Bona et le signal de Puig-se-Calm.

8 532g4701 66g5587625 = 59° 54′ 10″39

M. septembre 1792. Pour Costa-Bona on visoit à une pyramide en pierres sèches que nous avions élevée sur son sommet un mois auparavant.

$r = 1^t72222$	$y = 114° 21'$	— 18″89
Centre		59° 53′ 51″50
		+ 8″90
Horizon		59° 54′ 0″40

Notre-Dame-du-Mont.

Entre la Estella et un grand clocher de la ville d'Aulot.

4 406°2800 101°5700 = 91° 24′ 46″80

M. 6 vendémiaire an 2.

$r = 0'77778$ $y = 77°\ 35'$ — 13″36

Centre	91° 24′ 33″44
Distance d'Aulot au zénit, estimée 92° 0′ .	— 2′ 12″66
Horizon	91° 22′ 20″8
La Estella et Puig-se-Calm	95° 29′ 6″4
Donc entre Aulot et Puig-se-Calm . . .	4° 6′ 45″6

Entre le signal de Roca-Corva et la tour de la cathédrale de Girone.

4 101°4450 25°361250 = 22° 49′ 30″45

M. 14 septembre 1792.

Par estime . . . $r = 3'0$ $y = 10°\ 0'$ + 25″19

Centre	22° 49′ 55″64
Distance de Girone au zénit, calculée 91° 28′	— 1′ 10″40
Horizon	22° 48′ 45″24
Puig-se-Calm et Roca-Corva	56° 4′ 9″84
Donc entre Puig-se-Calm et Girone . . .	78° 52′ 55″1

Les angles suivans n'ont été observés qu'une seule fois, et pour servir de directions.

Entre Costa-Bona et le plus haut sommet de Nuria, qui est plus élevé que le Canigou . . . . . 4° 55′ 55″

Entre Costa-Bona et la plus haute pointe de Piedra-Horca . . . . . 31° 4′ 35″

} dans l'ouest de Costa-Bona.

Entre le signal de Puig-se-Calm et *Suroca*, butte située près de l'extrémité occidentale du sommet de la Caballera, montagne des environs de Campredon, 34° 0′.

SIGNAL DE PUIG-SE-CALM.

Puig-se-Calm.

XCI.

J'AI choisi Puig-se-Calm pour l'une de nos stations, d'après les relèvemens que j'en avois pris de dessus les montagnes de Serrateix, Costa-Bona, Tosa, la Caballera près Campredon, et du Col-de-Jaù. C'est le plus haut sommet des montagnes de Vidra ; il est d'une lieue environ dans le nord du village de ce nom, d'autant dans le sud-ouest de celui de Saint-Privat, et à deux lieues et demie de la ville d'Aulot. On trouve sur cette montagne, et à demi-lieue du pic, la métairie de *Platravé*.

Le signal placé à cette station en 1793, étoit pareil à ceux de Notre-Dame-du-Mont et de la Estella, d'où il a été observé.

Celui de 1792, qui a servi pour les stations méridionales, et qu'on a observé aussi de Notre-Dame-du-Mont à cette époque, étoit une tente conique. La carcasse en étoit formée de trois fortes pièces de bois, qui s'assembloient par en haut dans un plateau circulaire de deux pieds de diamètre. Les extrémités inférieures de ces montans étoient liées entre elles par des triangles de fer de six pieds de longueur, pour en empêcher l'écartement. Du centre du plateau s'élevoit un axe vertical et cylindrique de six pouces de diamètre, et long de trois pieds; le plateau formoit la base d'un

petit cône de vingt pouces de hauteur, couvert d'une
Puig-se-Calm. toile blanche, et bordé par en bas d'une large ceinture de coutil rayé; l'axe étoit terminé par un gros corps rond, blanchi ou non, suivant les circonstances. Quand on vouloit compléter la tente, on accrochoit au bord du plateau une grande toile que l'on tendoit et arrêtoit circulairement par le bas avec des piquets de fer enfoncés dans la terre ou dans les fentes des rochers. Il étoit facile de placer le centre de l'instrument dans la verticale du point de mire ou l'axe du signal, au moyen d'un fil attaché au centre du plateau, et qui portoit un plomb terminé en pointe. On marquoit toujours sur le sol le pied de l'axe par un clou frappé sur la tête d'un gros piquet, enfoncé dans le terrain aussi profondément qu'il étoit possible. Ce repère servoit encore à rétablir l'axe et le point de mire dans leur première situation, quand ils en étoient dérangés par la violence du vent ou par quelqu'autre accident.

La difficulté, et quelquefois l'impossibilité de se procurer du bois de charpente et des ouvriers sur les montagnes de Catalogne, m'avoit déterminé à faire construire à Barcelone trois tentes semblables à celle que je viens de décrire. Elles nous servoient tout à la fois d'abris et de signaux : on les observoit avec facilité et précision. J'ai beaucoup regretté de n'en pouvoir pas faire toujours usage, soit à raison des circonstances, soit parce que cela exigeoit un certain nombre de gardiens et coopérateurs que la modicité de nos moyens et d'autres raisons ne nous permettoient pas d'avoir.

J'avois d'abord destiné ces tentes pour signaux de nuit, en y plaçant un réverbère au centre dans l'intérieur, ou en le fixant extérieurement au haut de l'axe du petit cône. J'ai dit ci-dessus pourquoi nous avions été obligés de renoncer à l'usage des réverbères. Puig-se-Calm.

C'est le citoyen Tranchot qui a fait ici les observations du côté du nord-ouest, en 1793 et au commencement de l'an 2 : il s'est servi du cercle divisé en parties sexagésimales. J'y avois fait toutes les autres observations l'année précédente, et avec le cercle divisé en quatre cents grades. J'étois accompagné de M. Bueno et de l'artiste Esteveny.

DISTANCES AU ZÉNIT.

Sommet de Costa-Bona.

8 . . 707° 30′ 18ᵖ183 = 707° 39′ 5″49 . . 88° 27′ 23″19

(dans le ciel.) Pour la réduction à l'horizon. T. 2 vendémiaire an 2, entre 7 et 8ʰ du matin.

Demi-épaisseur du fil	+ 3″00
$dH' = -0^t6389$	— 7″87
	88° 27′ 18″32

pour la différence de niveau.

La Estella.

8 . . 718° 40′ 8ᵖ862 = 718° 44′ 25″87 . . 89° 50′ 33″23

T. 2 vendémiaire, vers midi. On visoit au pied du signal, dont la hauteur de la tête étoit de 2^t0833. Le centre du cercle étoit de 0^t6667 au-dessus du sol de Puig-se-Calm.

Donc corrections . .	dH'	— 18″46
	dH'	— 5″66
	Le fil	+ 3″00
Pour la réduction à l'horizon		89° 50′ 14″77
Pour la différence de niveau et la réfraction . .		89° 50′ 30″57

Puig-se Calm.

Signal de Notre-Dame-du-Mont.

8 . . 726° 40′ 14″471 = 726° 47′ 14″13 . . 90° 50′ 54″27

T. 2 vendémiaire. Le fil étoit en contact avec le bord inférieur de la tête du signal, élevé sur le sol de 2ᵗ75.

Demi-hauteur de cette tête	— 4″98
	90° 50′ 49″29
pour la réduction à l'horizon.	
$dH' = 2^t833$	+ 27″72
	90° 51′ 17″01

pour la différence de niveau et la réfraction.

La même (pour le signal de 1792).

8 807ˢ5640 100ˢ94550 = 90° 51′ 3″42 (dans le ciel.)

M. et B. 3 vendémiaire an premier. On visoit au pied du signal sur le mur, qui étoit plus bas que la tête de 1ᵗ0.

Donc	— 13″00
	90° 50′ 50″42
pour la réduction à l'horizon. Et par rapport aux deux sols . . . . . $dH' = 0^t6667$	+ 8″87
Demi-épaisseur du fil	+ 3″00
	90° 51′ 2″29

pour la différence de niveau et la réfraction.

Et par un milieu . . . . . 90° 51′ 9″65

Tour de Baterre.

6 601ˢ7475 100ˢ291250 = 90° 15′ 43″65

pour la réduction à l'horizon. M. et B. 3 vendémiaire.

$dH' = -0^t6389$	— 5″66
Demi-épaisseur du fil	+ 3″00
. . . . .	90° 15′ 41″0

pour la différence de niveau et la réfraction.

Roca-Corva.

Puig-se-Calm.

8 81183433 101841791 25 = 91° 16′ 34″04 (dans le ciel.)

M. et B. 2 vendémiaire, dans la matinée. On visoit au pied du signal, ou 1′6528 au-dessous de son point de mire.

Donc	— 26″01
	91° 16′ 8″03

pour la réduction à l'horizon.

Hauteur du cercle, 0′6389	— 10″01
Demi-épaisseur du fil	+ 3″00
	91° 16′ 27″03

pour la différence de niveau et la réfraction.

Matagall (pic nord de Monseñ).

8 79885510 99°818875 = 89° 50′ 13″16 (dans le ciel.)

M. et B. 2 vendémiaire. On visoit au pied du signal, parce qu'on n'en voyoit pas assez distinctement la tête; elle étoit élevée de 1′6667.

Donc	— 19″06
Hauteur du cercle, 0′6389 . .	— 7″31
Demi-épaisseur du fil	+ 3″00
	89° 49′ 54″10

pour la réduction à l'horizon.

89° 50′ 8″85

pour la différence de niveau et la réfraction.

Puig-Rodòs.

6 60584667 100894111 13 = 90° 50′ 49″2

M. et B. 2 vendémiaire. On visoit au pied du signal, dont la tête, qui ne se voyoit pas assez bien, étoit élevée de 1′9780.

Donc	— 21″14
Hauteur du cercle, 0′6389 . .	— 6″83
Demi-épaisseur du fil	+ 3″00
	90° 50′ 27″86

pour la réduction à l'horizon.

90° 50′ 45″37

pour la différence de niveau et la réfraction.

Nota. La mer ayant toujours été embrumée, on n'a point pu en mesurer la distance au zénit.

Puig-se-Calm.

ANGLES.

Entre le signal de Notre-Dame-du-Mont et la pyramide de Costa-Bona.

8 . . 535° 0′ 2ᵖ3875 = 535° 1′ 11″625 . . 66° 52′ 38″953

T. 2 vendémiaire an 2, de 8 à 9ʰ du matin. Temps calme.

$r = 0'750 \quad y = 75° 47'5$	— 2″905
Centre	66° 52′ 36″048
	— 2′ 10″986
Horizon	66° 50′ 25″06

Entre les signaux de Notre-Dame-du-Mont et de la Estella.

24 . . 1032° 20′ 16ᵖ80 = 1032° 28′ 11″0 . . 43° 1′ 11″00

T. 1 vendémiaire, de 9 à 11ʰ. Beau temps et calme; mais la tête du signal de Notre-Dame-du-Mont n'étant qu'à moitié éclairée par rapport à l'observateur, et en dehors de l'angle, il faut corriger

cet angle de	— 1″66
Et pour l'excentricité de la lunette inférieure . .	+ 0″046
Donc	43° 1′ 9″386
$r = 0'74884 \quad y = 99° 47'0$	— 0″513
Centre	43° 1′ 8″873
	— 37″733
Horizon	43° 0′ 31″14

Nota. Une autre série de trente-deux observations donnoit environ une seconde de plus. La commission spéciale l'a rejetée, parce qu'elle a été faite dans des circonstances très-défavorables.

ANGLES observés au centre. Puig-se-Calm.

Entre le signal de Notre-Dame-du-Mont et la tour de Baterre.

6 $269^{s}7700$ $44^{s}9616667$ = 40° 27′ 57″80

M. 3 vendémiaire an premier.

— 7″46

Horizon . . . . . 40° 27′ 50″34

Entre les signaux de Roca-Corva et de Notre-Dame-du-Mont.

10 $47^{s}54208$ $47^{s}542080$ = 42° 47′ 16″339

M. 3 vendémiaire, dans l'après-midi. Après la dixième observation les nuages ont enveloppé les deux signaux, puis tout l'horizon s'est embrumé. On n'avoit entrepris cette série que pour vérifier le résultat d'une autre, faite le matin, et qu'on va rapporter. La commission n'a pas cru devoir l'employer; d'ailleurs on n'avoit lu l'arc parcouru que pour une seule alidade.

20 $950^{s}8400$ $47^{s}54200$ = 42° 47′ 16″080

M. 3 vendémiaire, de 7 à $8^{h}\frac{1}{2}$ du matin. Temps calme; objets noirs et bien nets.

Excentricité . . . . . + 0″026

. . . . . + 20″423

Horizon . . . . . 42° 47′ 36″53

Entre les signaux de Matagall et de Roca-Corva.

8 $688^{s}386625$ $86^{s}048338125$ = 77° 26′ 36″616

M. 22 septembre 1792, entre midi et 1^{h}. Après la huitième observation le vent s'est élevé avec tant de violence qu'il n'a pas été possible de continuer.

8 $688^{s}385275$ $86^{s}048159375$ = 77° 26′ 36″036

M. 1 vendémiaire an premier, entre 2 et 3^{h} après midi. Le vent est encore devenu si impétueux qu'il a fallu se retirer.

32 2753t55025 86t0484453125 = 77° 26′ 36″963

Puig-se-Calm. M. 2 vendémiaire, de 8 à 10h. Il y avoit un peu de vapeurs; vent froid et assez fort. Thermomètre exposé au soleil + 4d5.

Les 48 4130t3221 86t0483781 25 = 77° 26′ 36″745

Excentricité	— 0″046
	— 25″213
Horizon	77° 26′ 11″49

Entre les signaux de Puig-Rodòs et de Matagall.

32 1240t8522 5 38t776632 8 = 34° 53′ 56″290

M. 3 vendémiaire, de 9h à 10h ½. Matagall beau; Rodòs un peu foible.

Excentricité	— 0″008
	— 48″530
Horizon	34° 53′ 7″75

Entre Matagall et Aulot.

2 2848t3233 1425t161750 = 127° 56′ 43″75

M. 2 vendémiaire.

Distance d'Aulot au zénit, estimée 97° 40′ .	+ 14′ 54″7
Horizon	128° 11′ 38″4
Matagall et Notre-Dame-du-Mont	120° 13′ 48″0
Donc entre Notre-Dame-du-Mont et Aulot,	7° 57′ 50″4

Entre Girone et Notre-Dame-du-Mont.

4 2325t4175 58t1043750 = 52° 17′ 38″18

M. 2 vendémiaire.

Distance de Girone au zénit, estimée 92° 5′ .	+ 16″01
Horizon	52° 17′ 54″2

SIGNAL DE ROCA-CORVA.

Roca-Corva.

XCII.

La montagne de Roca-Corva, qui prend son nom de la forme d'un gros rocher très-apparent sur son sommet, est située entre les rivières de la Fluvia et du Ter, ou entre les villes de Castelfollit et Girone. Il y a un hermitage vers l'extrémité sud du sommet; mais comme il ne présentoit aucun objet qui fût propre à servir de point de mire, on a placé un signal dans la partie septentrionale du même sommet, à 500 toises environ de l'hermitage, sur une butte nommée *Puchon*, et près du bord escarpé du côté de Girone. Ce signal étoit une tente conique. C'est M. Alvarez, enseigne de vaisseau et adjoint de M. Gonzalez, l'un des deux commissaires espagnols, qui a fait établir cette tente; et il a même eu la complaisance d'y séjourner, d'y coucher, avec un gardien, durant tout le temps nécessaire pour l'observer des trois autres stations correspondantes.

Roca-Corva.

DISTANCES AU ZÉNIT.

Notre-Dame-du-Mont.

8 797s3870 99s673375 = 89° 42′ 21″74

M. et B. 17 septembre 1792, dans l'après-midi. On visoit au pied du signal, dont la tête étoit plus élevée de 1t0.

Donc	— 19″36
	89° 42′ 2″38

pour la réduction à l'horizon.

dH' relativement aux deux sols = 1t6389	+ 31″72
Demi-épaisseur du fil	+ 3″00
	89° 42′ 37″1

pour la différence de niveau et la réfraction.

Puig-se-Calm.

8 790s3820 98s797750 = 88° 55′ 4″71 (dans le ciel.)

M. et B. 17 septembre, à 5h du soir. On visoit au pied du signal, dont la tête étoit plus élevée de 1t4583.

Donc	— 23″11
	88° 54′ 41″60

pour la réduction à l'horizon.

dH' relativement aux deux sols = 0t76389	+ 12″10
Demi-épaisseur du fil	+ 3″00
	88° 54′ 56″7

pour la différence de niveau et la réfraction.

Matagall.

8 791s9675 98s995375 = 89° 5′ 46″84 (dans le ciel.)

pour la réduction à l'horizon. M. et B. 18 septembre, à 11h du matin. Un peu d'ondulations.

dH' = 0t97222	+ 10″12
Demi-épaisseur du fil	+ 3″00
	89° 5′ 59″96

pour la différence de niveau et la réfraction.

Roca-Corva.

La mer, direction vers l'est.

6 6065230o 1015038333 = 90° 56′ 4″20

M. et B. 18 septembre, à 11^h $\frac{1}{4}$. Horizon mal terminé.

Demi-épaisseur du fil . . . . . + 3″00

Il faut avoir égard à la hauteur de la lunette, ou du centre du cercle sur le sol, qui étoit de 0^{t}69444.

ANGLES observés au centre.

Entre les signaux de Notre-Dame-du-Mont et de Puig-se-Calm.

8 7215181 33 90514766625 = 81° 7′ 58″439

M. 17 septembre, à 7^h $\frac{1}{2}$ du matin. Après la huitième observation les nuages ont caché le signal de Puig-se-Calm, et il n'a reparu que dans l'après-midi.

24 21635555625 90514815104 = 81° 8′ 0″009

M. Même jour, de 2^h $\frac{1}{2}$ à 3^h $\frac{1}{2}$. Soleil; on voyoit bien les objets.

32 28845 7177 90514742812 5 = 81° 7′ 57″667

M. et A. 19 septembre, de 6^h $\frac{1}{2}$ à 8^h du matin. La tête du signal de Notre-Dame-du-Mont ne présentoit que la moitié de sa partie éclairée, et en dehors de l'angle. M. Alvarez, qui observoit ce signal, mettoit le fil vertical en contact avec le bord intérienr de la partie éclairée, afin de la mieux distinguer. Ainsi il faut ajouter la demi-épaisseur de ce fil. = + 3″00

Donc	81°	8′	0″667
Moyen proportionnel des deux dernières séries	81°	8′	0″385
Excentricité		+	0″037
		+	14″483
Horizon	81°	8′	14″90

Roca-Corva. *Entre les signaux de Puig-se-Calm et de Matagall.*

32 2228s365125 69s636410156 = 62° 40′ 21″969

M. 18 septembre, dans le milieu de la matinée. Soleil ; fortes ondulations. On ne pouvoit point disposer les filets des réticules à 45d, et comme les signaux disparoissoient sous le fil vertical, on ne lui faisoit couvrir que la moitié de la tête de chaque signal, et en dehors de l'angle ; en sorte qu'il faut retrancher l'épaisseur totale du fil . . . = — 6″000

Donc . . . . . 62° 40′ 15″969

16 1114s14975 69s634359375 = 62° 40′ 15″324

M. Même jour, au coucher du soleil et dans le crépuscule. Objets noirs et parfaitement terminés.

Moyen proportionnel	62° 40′ 15″754
Excentricité	+ 0″057
	+ 37″309
Horizon	62° 40′ 53″12

Entre les signaux de Notre-Dame-du-Mont et de Matagall.

24 3834s672525 159s778021875 = 143° 48′ 0″791

M. Même jour, entre 1 et 2h. Objets éclairés du soleil.

Excentricité	+ 0′ 0″093
	+ 1′ 7″713
Horizon	143° 49′ 8″50
Somme des deux partiels . . .	149° 49′ 8″02
Différence	0″48

On n'a observé cet angle total que pour vérifier les deux dont il est composé ; et la commission spéciale ne l'a considéré que comme une preuve que ceux-ci étoient suffisamment exacts.

Roca-Corva.

Entre la tour de Bellegarde et le signal de Puig-se-Calm.

4 42157840 10554460 = 94° 54′ 5″04

M. 17 septembre.

Distance de Bellegarde au zénit, calculée 90° 51′ 34″	— 53″83
Horizon	94° 53′ 11″21
Notre-Dame-du-Mont et Puig-se-Calm . .	81° 8′ 14″90
Donc entre Bellegarde et Notre-Dame-du-Mont	13° 44′ 56″31

Entre la tour de la cathédrale de Girone et le signal de Notre-Dame-du-Mont.

4 5535820 13854550 = 124° 56′ 34″20

M. 18 septembre. Pour observer cet angle et le suivant, on a été obligé d'éloigner le cercle du centre du signal.

$r = 1'5694$ $y = 70° 21'7$	— 39″30
Centre	124° 55′ 54″90
Distance de Girone au zénit, calculée 93° 7′	+ 2′ 23″83
Horizon	124° 58′ 18″73

Entre la tour de Figuières et le signal de Notre-Dame-du-Mont.

2 9252970 46514850 = 41° 32′ 1″14

M. 18 septembre.

$r = 1'5694$ $y = 70° 21'7$	— 9″95
Centre	41° 31′ 51″19
Distance de Figuières au zénit, calculée 91° 47′ 53″	— 2′ 49″10
Horizon	41° 29′ 2″09

Matagall.

SIGNAL DE MATAGALL OU DE MONSÊN.

XCIII.

MONSÊN est la montagne la plus considérable de la partie sud-est de la Catalogne. Son sommet se divise en deux pics très-remarquables, qui gissent à peu près nord et sud. Le signal a été placé sur le pic septentrional, qui se nomme *Matagall* : c'étoit une tente conique. L'hermitage de Saint-Sigismond est à une heure et demie de chemin de ce pic, et dans la même partie de la montagne. Le pic méridional est un peu plus élevé que l'autre; son nom est *Homa-Mort*.

Les observations de cette station ont été faites avec le cercle divisé en 360 degrés, et concurrement par le citoyen Tranchot, M. Planez, lieutenant de vaisseau et adjoint de M. Gonzalez, et par M. Chaix, que le gouvernement d'Espagne avoit autorisé à suivre nos opérations. Ce savant est actuellement vice-directeur de l'observatoire royal de Madrid.

DISTANCES AU ZENIT.

Signal de Roca-Corva.

20. . 1823° 50′ 9″6 = 1823° 54′ 48″0 . . 91° 11′ 44″40

pour la réduction à l'horizon. T. 20 septembre 1792.

Pour le fil		0″00
	$dH' = 1^t0139$	+ 10″6
		91° 11′ 55″0

pour la différence de niveau et la réfraction. . . . .

Matagall.

Signal de Puig-se-Calm.

20 . . 1808° 30′ 16ᵖ4 = 1808° 38′ 12″0 . . . 90° 25′ 54″60
T. 20 octobre 1792.

La même.

6 . . 542° 30′ 12ᵖ75 = 542° 36′ 22″5 . . 90° 26′ 3″75
M. Chaix. 21 octobre.

Moyenne proportionnelle . . . . . 90° 25′ 56″71
pour la réduction à l'horizon.

Pour le fil . . . . . 0″00
$d H' = 1'0625$ . . . . . + 12″15

90° 26′ 8″86
pour la différence de niveau et la réfraction.

Signal de Puig-Rodòs.

12 . . 1101° 0′ 9ᵖ8 = 1101° 4′ 54″0 . . 91° 45′ 24″5
T. 6 octobre. . . . . .

La même.

12 . . 1101° 0′ 11ᵖ67 = 1101° 5′ 50″0 . . 91° 45″ 29″17
M. Chaix. 7 octobre. . . . . .

Moyenne . . . . . 91° 45′ 26″83
pour la réduction à l'horizon.

Demi-épaisseur du fil . . . . . + 3″00
$d H' = 1'3403$ . . . . . + 24″55

91° 45′ 54″38
pour la différence de niveau et la réfraction.

Signal de Mont-Matas.

12 . . 1105° 5′ 14ᵖ6 = 1105° 57′ 18″0 . . 92° 9′ 46″5
pour la réduction à l'horizon. T. 6 octobre.

Pour le fil . . . . . 0″00
$d H' = 2'0278$ . . . . . + 23″53

92° 9′ 09″83
pour la différence de niveau et la réfraction.

On n'a point observé l'abaissement de l'horizon de la mer.

Matagall. ANGLES observés au centre.

Entre les signaux de Roca-Corva et de Puig-se-Calm.

20 . . 797° 40′ 5ᵖ67 = 797° 42′ 50″1 . . . 39° 53′ 8″50
T. 18 septembre, de 6ʰ à 9ʰ ½ du matin.

24 . . 957° 10′ 10ᵖ625 = 957° 15′ 18″75 . . 39° 53′ 8″281
T. et M. Planes.. 19 septembre, de 7ʰ à 11ʰ ½ .

20 . . 797° 40′ 4ᵖ0 = 797° 42′ 0″0 . . . 39° 53′ 6″0
M. Chaix. 19 septembre, de 1 à 3ʰ. Les vapeurs empêchoient de voir distinctement le signal de Roca-Corva ; celui de Puig-se-Calm étoit très-apparent. La commission spéciale n'a pas cru devoir faire concourir le résultat de cette série avec ceux des deux autres.

Les 44 premières observat. .	1754° 58′ 8″85 . .	39° 53′ 8″383
Excentricité		— 0″011
		— 10″117
Horizon		39° 52′ 58″25
Et selon la commission		58″20

La différence est insensible.

Entre les signaux de Puig-se-Calm et de Puig-Rodòs.

22 . . 1731° 30′ 6ᵖ8 = 1731° 33′ 24″0 . . 78° 42′ 25″636
T. 3 octobre, de 7 à 10ʰ du matin.

6 . . 472° 10′ 8ᵖ75 = 472° 14′ 22″5 . . 78° 42′ 23″75
M. Chaix. 3 octobre. Brouillard ; il est devenu si épais qu'on n'a point pu continuer les observations. La commission spéciale a négligé le résultat de cette série.

Excentricité	— 0″072
Centre	78° 42′ 25″564
	+ 28″168
Horizon	78° 42′ 53″73

Entre les signaux de Puig-Rodòs et de Mont-Matas. Montgali.

16. . 1374° 0′ 19″375 = 1374° 9′ 37″125 . . 85° 53′ 6″070

T. 7 octobre, entre 7 et 9ʰ du matin. Temps favorable.

16 . . 1374° 0′ 19″75 = 1374° 9′ 52″5 . . . 85° 53′ 7″031

C. 6 octobre, entre 9 et 10ʰ du matin. En commençant les observations les signaux étoient très-distincts; mais celui de Mont-Matas s'est affoibli progressivement, et si fort qu'avant 10ʰ on ne faisoit plus que le soupçonner. En conséquence la commission spéciale n'a attribué au résultat de cette seconde série que moitié de la valeur du résultat de la première.

Donc	85° 53′ 6″390
Excentricité	+ 0″072
Centre	85° 53′ 6″462
	+ 3′ 42″055
Horizon	85° 56′ 48″52

SIGNAL DE PUIG-RODOS.

Puig-Rodòs.

XCIV.

Puig-Rodòs est le point le plus élevé du sommet d'une montagne dont la partie orientale s'étend entre le village de l'Estan et le bourg de Moïa; il est dans le sud du premier de ces deux lieux, à une heure de chemin; d'autant au nord du second, et de trois à quatre lieues dans le sud-ouest de la ville de Vicq.

MM. Gonzalez, Bueno et Alvarez m'ont accompagné à cette station.

Le signal étoit une tente conique, comme aux stations précédentes.

Puig-Rodès.

DISTANCES AU ZÉNIT.

Signal de Puig-se-Calm.

8 795s0915 99s3864375 = 89° 26′ 52″06 (dans le ciel.)
pour la réduction à l'horizon. M. 10 vendémiaire an premier, dans la matinée.

Pour le fil	0″00
$dH' = 0^t8194$	+ 8″76
	89° 27′ 0″82

pour la différence de niveau et la réfraction.

Signal de Matagall.

12 1178s8290 98s2357s0 = 88° 24′ 43″83 (dans le ciel.)
M. 10 vendémiaire. On visoit au pied du signal.

Hauteur .	du sommet du signal . . 1t6667	— 30″53
	du cercle 0t6389	— 11″70
	Demi-épaisseur du fil	+ 3″00
		88° 24′ 13″30

pour la réduction à l'horizon.

88° 24′ 35″13

pour la différence de niveau et la réfraction.

Signal de Mont-Matas.

12 1213s38667 101s115555 = 91° 0′ 14″40 (sur la mer.)
M. 14 vendémiaire, à midi $\frac{1}{4}$. On visoit au pied du signal, parce que son sommet étoit trop diffus.

Hauteur .	du sommet du signal . 2t6667	— 27″03
	du cercle 0t6389	— 6″48
	Demi-épaisseur du fil	+ 3″00
		90° 59′ 47″37

pour la réduction à l'horizon.

91° 0′ 10″92

pour la différence de niveau et la réfraction.

Mont-Serrat.

Puig-Rodès.

12 1198^{s}2080 99^{s}8506667 = 89° 51′ 56″16 (dans le ciel.)
pour la réduction à l'horizon. M. 15 vendémiaire, dans l'après-midi. On visoit au faîte du toit de la petite chapelle qui est sur le plus haut pic de la montagne, parce que le signal qu'on y avoit érigé étoit trop foible pour être bien visible d'ici.

dH' relativement au pavé de l'intérieur de la chapelle = 1^{t}0532	+ 11″30
Demi-épaisseur du fil	+ 3″00
	89° 52′ 10″46

pour la différence de niveau et la réfraction.

Signal de Serrateix.

8 8068^{s}0550 1008^{s}756875 = 90° 40′ 52″27 (en terre.)
pour la réduction à l'horizon et la différence de niveau. M. 14 vendémiaire, vers les 8^{h} du matin. Objet très-apparent. On visoit au sommet d'un signal que j'avois fait placer sur la tour de l'église de l'abbaye qui se trouve sur le plateau de la montagne de Serrateix, et à deux lieues environ dans l'est de la ville de Cardona. J'avois choisi cette station pour un autre système de triangles qui n'a pu être suivi.

La mer. Direction, 18^{d} du sud à l'est.

8 8085^{s}950 1015^{s}074375 = 90° 58′ 0″98
M. 11 vendémiaire, vers le milieu du jour. Horizon assez mal terminé.

La même.

16 1617^{s}2020 1015^{s}075125 = 90° 58′ 3″41
M. 14 vendémiaire, vers les 3^{h} après-midi. Horizon bien tranché. Cette série est préférable à la première. On ne voit la mer d'ici que dans la direction de Mont-Matas.

Demi-épaisseur du fil	+ 3″00
Donc pour la différence de niveau . . .	90° 58′ 3″41

Hauteur de la lunette sur le sol, 0^{t}6389.

Puig-Rodòs.

ANGLES observés au centre.

Entre les signaux de Matagall et de Puig-se-Calm.

32 2360g684825 73g7714008 = 66° 23′ 39″339

M. 10 vendémiaire, de $8^h \frac{1}{2}$ à $10^h \frac{1}{2}$. Vapeurs et ondulations; soleil par intervalles.

16 1180g34700 73g7716875 = 66° 23′ 40″267

M. Même jour, entre 4 et 5^h après midi. Signal de Puig-se-Calm un peu foible; celui de Matagall très-net.

Les 48 3541g031825 73g771496354	=	66° 23′ 39″648
Excentricité		+ 0″080
		+ 21″273
Horizon		66° 24′ 1″00

Entre les signaux de Mont-Matas et de Matagall.

8 538g83105 67g35388125 = 60° 37′ 6″575

M. 13 vendémiaire, vers les $10^h \frac{1}{2}$ du matin. On s'est arrêté à la huitième observation, parce que le soleil et la brume ne permettoient plus de voir assez bien le signal de Mont-Matas. D'après ces remarques, et vu le petit nombre d'observations de cette série, la commission spéciale en a rejeté le résultat.

24 1616g48150 67g35339583 = 60° 37′ 5″003

M. Même jour, de $4^h \frac{1}{4}$ à $5^h \frac{1}{2}$ après midi. Matagall très-beau; Matas passable et éclairé du soleil de temps en temps.

Excentricité	— 0′ 0″085
	— 2′ 57″356
Horizon	60° 34′ 7″56

Entre les signaux de Mont-Serrat et de Mont-Matas.

Quoique j'aie passé quinze jours à Puig-Rodòs, je n'y ai jamais eu un temps assez favorable pour voir distinctement et à la fois les signaux de Mont-Serrat et de Mont-Matas. Lorsque l'un des deux paroissoit clairement, l'autre étoit affoibli par les brumes ou enveloppé de nuages; en sorte que plusieurs séries de l'angle entre ces objets, que j'avois tentées, étoient si

incertaines que j'ai dû les rejeter. J'en ai pourtant obtenu deux qui ont toute la précision requise ; mais ce n'a été qu'en abandonnant le signal de Mont-Serrat, qui étoit le plus difficile à voir et le plus foible, parce qu'il n'avoit point été possible de lui donner d'assez grandes dimensions. Puig-Rodòs.

Ce signal étoit planté au milieu de la porte d'une petite chapelle bâtie sur le plus haut de tous les pics de la montagne. Pour la première série, je visois au milieu apparent de la chapelle ; et le signal restoit un peu en dedans de l'angle, ou du côté de Mont-Matas ; mais, lorsque je fus rendu à la chapelle, me fut facile de déterminer la correction qu'il falloit appliquer à ce premier angle pour le réduire au signal. Par des mesures et alignemens pris avec grand soin, j'ai trouvé que la perpendiculaire abaissée du centre du signal sur la ligne tirée de Rodòs au milieu apparent de la chapelle étoit de 0t3540, et la distance absolue des deux stations étant de 19288 toises à très-peu près, il s'ensuit que la réduction de l'angle est de — 3″786.

A la seconde série je pointois au coin oriental de la chapelle, et je mettois le fil de la lunette en contact extérieur : le signal étoit alors en dehors de l'angle observé. Ayant ensuite mesuré la perpendiculaire abaissée du centre du signal sur la ligne tirée du coin de la chapelle à Puig-Rodòs de 0t95091, j'ai conclu la réduction de ce second angle au signal + 10″169, à quoi il faut ajouter 3″ pour la demi-épaisseur du fil. Voici les deux séries.

24 16418510 25 68839626 04 = 61° 33′ 23″884

M. 6 octobre. On pointoit au milieu apparent de la chapelle ; le signal ne se voyoit que de temps en temps.

Réduction au signal de Mont-Serrat . .	— 3″786
Centre	61° 33′ 20″098

32 21885212 5 68391289 06 = 61° 33′ 7″777

M. 7 octobre. On visoit à l'angle oriental de la chapelle.

Réduction au signal	+ 10″169
Demi-épaisseur du fil	+ 3″000
Centre	61° 33′ 20″946
Milieu proportionnel au nombre des observations de chaque série	61° 33′ 20″582
Excentricité	+ 0″006
	— 26″778
Horizon	61° 32′ 53″81

Mont-Matut.

Saint-Laurent-du-Mont (l'épi du toit de).

6. . 531° 50′ 7″2 = 531° 53′ 36″0 . . 88° 38′ 56″00

pour la réduction à l'horizon. T. 31 octobre.

Demi-épaisseur du fil	+ 3″00
$dH' = -0^{t}6389$	— 10″07
	88° 38′ 48″93

pour la différence de niveau et la réfraction.

Mont-Serrat.

16. . 1424° 30′ 11″67 = 1424° 35′ 50″0 . . 89° 2′ 14″375

(dans le ciel.) pour la réduction à l'horizon. T. 28 octobre, dans l'après-midi. Objet très-net. On visoit au sommet du toit de la chapelle.

Demi-épaisseur du fil	+ 3″000
$dH' = 1^{t}0532$	+ 10″719
	89° 2′ 28″09

pour la différence de niveau et la réfraction.

Signal de Valvidrera.

16. . 1440° 50′ 12″25 = 1440° 56′ 7″50 . . 90° 3′ 30″47

(dans le ciel.) T. 28 octobre au matin. Temps nébuleux. On visoit au milieu de la tête de l'axe de la tente-signal.

La même.

16. . 1440° 50′ 12″2 = 1440° 56′ 6″00 . . 90° 3′ 30″37

M. Chaix. Même jour, vers midi. On pointoit au sommet du cône de la tente, qui étoit $0^{t}178$ au-dessous de la tête de l'axe. Donc réduction à ce point . . . . . — 3″83

Demi-épaisseur du fil	+ 3″00
Réduite	90° 3′ 29″54
Moyenne	90° 3′ 30″00

pour la réduction à l'horizon.

$dH' = 1^{t}2500$	+ 26″88
	90° 3′ 56″88

pour la différence de niveau et la réfraction.

Mont-Matas.

Tour de Montjouy.

16 . . 1454° 20′ 8P0 = 1454° 24′ 0″0 . . 90° 54′ 0″00

(sur la mer.) T. 28 octobre après midi. Très-beau temps. On visoit au bord des créneaux qui terminent la tour.

La même.

16 . . 1454° 20′ 8P0 = 1454° 24′ 0″0 . . 90° 54′ 0″00

pour la réduction à l'horizon. M. Chaix. Il visoit au même point que le citoyen Tranchot.

Demi-épaisseur du fil	+ 3″00
$d'H' = -0^t6389$	— 14″07
	90° 53′ 48″93

pour la différence de niveau et la réfraction.

La mer. (*Direction*, 41^d *du sud à l'est.*)

24 . . 2175° 20′ 6P0 = 2175° 23′ 0″0 . . . . 90° 38′ 27″50

T. 16 octobre, avant le coucher du soleil. Horizon parfaitement tranché.

Il faut tenir compte de la demi-épaisseur du fil + 3″00, et de la hauteur de la lunette sur le sol = 0^t6389.

ANGLES.

Entre les signaux de Matagall et de Puig-Rodòs.

20 . . 669° 50′ 12P2 = 669° 56′ 6″0 . . 33° 29′ 48″30

M. Chaix. 19 octobre, entre 2 et 3^h après midi. Objets très-distincts. On n'a marqué l'arc parcouru que d'après une seule alidade.

$r = 0^t38889$ $y = 248° 40'2$	— 0″739
Excentricité	+ 0″015
Centre	33° 29′ 47″58

24 . . 803° 50′ 13ᵖ108 = 803° 56′ 33″24 . . 33° 29′ 51″385

Mont-Matas. T. 20 octobre, de 8 à 11ʰ. Les objets se voyoient très-bien.

$r = 0'37963$ $y = 250° 10'7$	— 0″660
Excentricité	+ 0″015
Centre	33° 29′ 50″740
La commission spéciale n'a adopté que ce résultat :	— 44″081
Horizon	33° 29′ 6″66

Entre les signaux de Puig-Rodòs et de Mont-Serrat.

20 . . 1132° 50′ 6ᵖ28 = 1132° 53′ 8″4 . . 56° 38′ 39″420

T. 15 octobre, depuis 11ʰ du matin jusqu'à 2ʰ après midi. Signal de Rodòs très-apparent, mais celui de Mont-Serrat, qui de Matas répondoit directement à l'angle oriental de la chapelle, étant trop foible, on a pointé à cet angle et mis le fil en contact extérieur ; en sorte qu'il faut retrancher la demi-épaisseur du fil, ou 3″0 de l'arc observé.

$r = 0'3750$ $y = 183° 0'$	— 3″080
Demi-épaisseur du fil	— 3″00
Excentricité	— 0″00
Centre	56° 38′ 33″34
	+ 21″44
Horizon	56° 38′ 54″78

Nota. M. Chaix avoit aussi observé cet angle en visant directement sur les deux signaux. Son résultat s'accordoit avec le précédent, à peu de dixièmes de seconde près ; mais il a perdu la feuille de ses observations avant de pouvoir nous en donner copie.

Entre les signaux de Mont-Serrat et de Valvidrera.

24 . . 1190° 30′ 7ᵖ03 = 1190° 33′ 30″90 . . 49° 36′ 23″787

T. 25 octobre, de 8 à 10ʰ ½ du matin. Objets distincts. Comme on mettoit

le fil en contact avec l'angle de la chapelle de Mont-Serrat, il faut ajouter

la demi-épaisseur du fil		+ 3″000
$r = 0^t390046$ $y = 151°\ 2'3$ . . .		— 5″460
Centre		49° 36′ 21″327
16 . .	793° 40′ 5P0 = 793° 42′ 30″0 . .	49° 36′ 24″375
C. 28 octobre. Même correction pour le fil . . .		+ 3″000
$r = 0^t39815$ $y = 145°\ 23'6$		— 5″911
Centre		49° 36′ 21″464

Mont-Ma[illegible]

A raison du nombre d'observations de chaque série, et parce que M. Chaix n'a marqué l'arc parcouru que par une seule alidade, on n'a attribué à son résultat que moitié de la valeur de celui de la première série.

Donc	49° 36′ 21″373
Excentricité	— 0″119
Centre	49° 36′ 21″254
	— 29″61
Horizon	49° 35′ 51″64

Entre les signaux de Valvidrera et de Montjouy.

12 . .	342° 0′ 18P75 = 342° 9′ 22″50 . .	28° 30′ 46″875
M. Planez. 24 octobre.		
$r = 0^t395833$ $y = 111°\ 54'2$ . . .		— 2″662
Centre		28° 30′ 44″213
24 . .	684° 10′ 19P545 = 684° 19′ 46″35 . .	28° 30′ 49″431
T. 25 octobre, de 2 à 5h après midi.		
$r = 0^t377315$ $y = 123°\ 49'2$ . . .		— 3″134
Centre		28° 30′ 46″297
20 . .	570° 10′ 12P17 = 570° 16′ 5″10 . .	28° 30′ 48″255
M. Chaix. 25 octobre, dans la matinée.		
$r = 0^t38889$ $y = 123°\ 3'5$ . . .		— 3″194
Centre		28° 30′ 45″061

Mont-Matas.

La commission spéciale n'a pris que les deux dernières séries, dont le moyen proportionnel au nombre des observations est . 28° 30′ 45″731

Excentricité	— 0″006
	— 40″145
Horizon	28° 30′ 5″58
Ou, selon la commission, ...	28° 30′ 5″60

Entre les signaux de Puig-Rodòs et de Valvidrera.

20 . . 2124° 50′ 15ᵖ55 = 2124° 57′ 46″50 . . 106° 14′ 53″325

T. 28 octobre, dans la matinée.

Excentricité	— 0″119
$r = 0'38796$ $y = 142° 25'3$	— 8″749
Centre	106° 14′ 44″457
	+ 1″850
Horizon	106° 14′ 46″31

Mais ci-dessus, entre Rodòs et Mont-Serrat . . . . . 56° 38′ 54″78

Et entre Mont-Serrat et Valvidrera . . . . . 49° 35′ 51″64

Somme . . . . . 106° 14′ 46″42

Ce qui diffère très-peu de l'angle observé en une seule fois.

Entre les signaux de Mont-Serrat et de Mont-Jouy.

24 . . 1874° 50′ 08ᵖ062 = 1874° 54′ 1″86 . . 78° 7′ 15″078

T. 24 octobre. On visoit directement au signal de Mont-Serrat, qui se voyoit assez bien en ce moment.

Excentricité	— 0″123
$r = 0'37588$ $y = 120° 52'0$ . . .	— 8″184
Centre	78° 7′ 06″771
	— 1′ 7″410
Horizon	78° 5′ 59″36
Somme des deux angles partiels	78° 5′ 57″22
Différence	2″14

Nota. J'avois recommandé d'observer ces angles pour vérifier les angles partiels des triangles adjacens dont ils sont les sommes; la commission spéciale ne les a considérés que sous ce rapport, et comme preuve qu'il n'y avoit point d'erreurs sensibles dans la mesure des angles de ces triangles. Il en a été de même pour deux autres angles totaux que M. Chaix a mesurés en particulier, et que je me dispense de rapporter, puisqu'on n'en a pas fait d'autre usage que des deux précédens, et parce qu'il n'a lu les arcs parcourus que par le Vernier d'une seule alidade. Mont-Matas.

Entre l'épi du toit de Saint-Laurent-du-Mont et le signal de Valvidrera.

8 . .	551° 50′ 10ᵖ138 = 551° 55′ 4″14 . .	68° 59′ 23″017
T. 31 octobre.		
	r = 0ᵗ41667 y = 155° 40′	— 8″318
	Centre	68° 59′ 14″699
		— 27″395
	Horizon	68° 58′ 47″304
	Mais on a entre Rodòs et Valvidrera	106° 14′ 46″42
	Entre Mont-Serrat et Valvidrera	49° 35′ 51″64
	Donc entre { Rodòs et Saint-Laurent	37° 15′ 59″12
	{ Saint-Laurent et Mont-Serrat . . .	19° 22′ 55″66

SIGNAL DE MONT-SERRAT. Mont-Serrat.

XCVI.

Le sommet de cette montagne est divisé, dans toute son étendue, en un grand nombre de pics isolés, très-élevés, et dont la plupart sont inaccessibles. J'ai choisi pour station le plus haut de tous, qui se trouve vers le milieu du sommet, et où l'on peut monter du côté de l'ermitage Saint-Gérôme, qui est même fort proche

Mont-Serrat.

de son extrémité. Sur le plateau de ce pic il y a une petite chapelle dédiée à Notre-Dame : elle en occupe presque toute la surface. Le signal a été planté au milieu de la porte de cette chapelle. Il étoit formé d'une longue solive fermement arrêtée contre la muraille, et terminée par une petite pyramide tronquée dont la base supérieure étoit élevée au-dessus du faîte du toit de 1^t0208, et au-dessus du pavé intérieur de la chapelle de 2^t713. Le pied de l'axe de la pyramide tomboit exactement au milieu de la largeur de la porte et à fleur de la face extérieure du mur.

J'ai été accompagné à cette station par MM. Gonzalez et Alvarez.

L'abbaye de Mont-Serrat, célèbre par ses richesses, le nombre de religieux et ses pélérinages, est située dans la partie sud-ouest de la montagne, dans une espèce de gorge, environ deux cents toises au-dessous des pics, dont plusieurs l'entourent de fort près et semblent menacer de la détruire par leur éboulement. Il y a treize ermites répandus dans cette montagne, qui dépendent de l'abbaye, et dont chacun habite seul sa résidence isolée.

Mont-Serrat.

DISTANCES AU ZÉNIT.

Signal de Puig-Rodòs.

10 $100^{s}6790$ $100^{s}46790 = 90°\ 25'\ 16''00$ (en terre.)

M. 15 octobre. On visoit au pied du signal, parce que son point de mire n'étoit pas assez net en ce moment.

Hauteur du signal, $1^{t}978$	$-\ 21''15$
Demi-épaisseur du fil	$+\ 3''00$
	$90°\ 24'\ 57''85$

pour la réduction à l'horizon.

Hauteur du cercle au-dessus du pavé de la chapelle, $0^{t}667$	$-\ 7''13$
	$20°\ 25'\ 11''87$

pour la différence de niveau et la réfraction.

Signal du Mont-Matas.

6 $60^{s}84165$ $101^{s}40275 = 91°\ 15'\ 44''91$ (sur la mer.)

M. 15 octobre. On visoit au pied du signal, dont la tête étoit élevée de $2^{t}6667$.

Donc réduction	$-\ 27''09$
Demi-épaisseur du fil	$+\ 3''00$
Hauteur du cercle, $0^{t}4722$	$-\ 4''94$
	$91°\ 15'\ 20''82$

pour la réduction à l'horizon.

$91°\ 15'\ 42''97$

pour la différence de niveau et la réfraction.

Signal de Valvidrera.

10 $101^{s}70425$ $101^{s}70425 = 91°\ 32'\ 1''77$ (sur la mer.)

pour la réduction à l'horizon. M. 14 octobre. On visoit au milieu de la tête du signal.

$dH' = 1^{t}1731$	$+\ 13''13$
	$91°\ 32'\ 14''90$

pour la différence de niveau et la réfraction.

Nota. La mer a été embrumée pendant les cinq à six jours qu'on a passé ici.

Mont-Serrat.

ANGLES.

Entre les signaux de Mont-Matas et de Puig-Rodòs.

3a 2197s501775 68s6719305 = 61° 48′ 17″055

M. 15 octobre, de midi $\frac{1}{4}$ à 3h. Signaux bien visibles.

r = 0t967593	y = 95° 4′6	— 6″447
Excentricité		— 0″006
Centre		61° 48′ 10″602
		+ 7″773
Horizon		61° 48′ 18″38

Entre les signaux de Valvidrera et de Matas.

3a 974s60880 30s456525 = 27° 24′ 39″141

M. 15 octobre, de 9 à 11h du matin. Les deux objets sont dans l'ombre.

r = 0t5752315	y = 79° 13′8	+ 1″423
Excentricité		+ 0″030
Centre		27° 24′ 40″594
		+ 24″788
Horizon		27° 25′ 5″38

Entre les signaux de Matas et de Serrateix.

8 976s6510 122s081375 = 109° 52′ 23″655

M. et A. 15 octobre. Le peu d'espace qu'il y a autour de la chapelle ne permettoit pas de se placer de manière à voir Puig-Rodòs et Serrateix.

r = 1t59028	y = 307° 50′4	+ 26″961
Excentricité		— 0″004
Centre		109° 52′ 50″612
Distance de Serrateix au zénit, calculée 90° 52′ 2″4		+ 1′ 39″829
Horizon		109° 54′ 30″44
Mais entre Matas et Rodòs		61° 48′ 18″38
Donc entre Rodòs et Serrateix		48° 6′ 12″06

Mont-Serrat.

Entre le signal de Valvidrera et l'épi du toit de Saint-Laurent-du-Mont.

8 4985160 6285270 = 56° 2′ 34″80

M. 16 octobre.

$r = 1'66667$ $y = 34°\ 56'$ — 0″15

Centre	56°	2′ 34″65
	—	0″03
Horizon	56°	2′ 34″62
On a ci-dessus, entre Valvidrera et Matas,	27°	25′ 5″38
Entre Matas et Rodòs	61°	48′ 18″38
Donc entre Matas et Saint-Laurent . .	28°	37′ 29″24
Donc entre Saint-Laurent et Rodòs . .	33°	10′ 49″14

On a encore observé par une quadruple mesure, entre Matas et la tour du château de Cardona . . . . . 122° 27′ 2″3

Entre Saint-Laurent-du-Mont et la tour de la cathédrale de Manreza . . . . . 71° 8′ 56″6

} simples.

Le cercle étoit placé, par rapport au signal, comme pour l'observation de l'angle entre Valvidrera et Saint-Laurent; mais ces deux derniers angles ne pourront servir que de directions, parce que Cardona et Manreza n'étoient visibles d'aucune autre de nos stations.

SIGNAL DE VALVIDRERA.

Valvidrera.

XCVII.

La montagne de Valvidrera, qui n'est distante de Montjouy que de deux petites lieues, bornant absolument de ce point la vue du côté du nord-ouest, j'ai été obligé d'y prendre une station pour être le sommet commun des deux derniers triangles principaux de la méridienne.

Valvidrera.

Le signal de cette station étoit une tente conique placée assez proche, et vers l'Est d'un grand arbre isolé qui se trouve sur le sommet de la montagne, et dont la tige trop tortueuse, en partie couverte par les branches, ne présentoit pas un point de mire assez bien défini; mais comme cet arbre est très-remarquable, qu'il se voit de tous les côtés, et de fort loin, on a pris les mesures suivantes pour déterminer sa position relativement au centre de la station.

Du centre de la station à l'axe de l'arbre . . . . . 7^t29167

Entre l'axe de l'arbre et le signal de Montjouy, à droite . . . . . $28^o\ 39'\ 50''$

DISTANCES AU ZÉNIT.

Mont-Serrat (sommet du toit de la chapelle Notre-Dame de).

12 1182^s5845 $98^s548708$ = 88° 41′ 37″81 (dans le ciel.)

M. 24 octobre, à 4^h après midi. Très-beau temps.

Réduction à la tête du signal pour 0^t8542, et demi-épaisseur du fil . . . . . — 8″10

88° 41′ 29″71

pour la réduction à l'horizon.

$dH' = -0^t6319$ — 8″22

88° 41′ 21″5

pour la différence de niveau et la réfraction.

Mont-Serrat (campanille de la tour de l'abbaye de).

Valvidrera.

6 5965879 995479833 = 89° 31′ 54″67

pour la réduction à l'horizon. M.

d H′ et demi-épaisseur du fil.	— 5″00
	89° 31′ 49″67

pour la différence de niveau.

Signal de Mont-Matas.

10 1000857133 1008571133 = 90° 3′ 51″11 (dans le ciel.)

pour la réduction à l'horizon. M. 20 octobre, dans l'après-midi. Beau temps.

d H′ = 2t0348	+ 40″19
	90° 4′ 31″3

pour la différence de niveau et la réfraction.

Montjouy.

12 1222858410 1015903417 = 91° 42′ 47″07

pour la réduction à l'horizon. M. 24 octobre. On visoit au pied du grand mât, à fleur du bord des créneaux qui terminent la tour.

d H′ ou hauteur du cercle 0t6319 . .	— 27″90
	91° 42′ 19″17

pour la différence de niveau et la réfraction.

Barcelone (tablette de la balustrade de la tour septentrionale de la cathédrale de).

10 618850480 1035080 = 92° 42′ 25″92 (en terre.) M.

Demi-épaisseur du fil	+ 0′ 3″00
Réduction à la tige de la girouette (2t2500)	— 1′ 43″41
d H′ pour la tablette = — 0t6319 . .	— 0′ 24″37
	92° 40′ 46″33

pour la réduction à l'horizon.

92° 42′ 4″55

pour la différence de niveau et la réfraction.

Valvidrera.

Tour de la citadelle de Barcelone.

4 41188733 10289688325 = 92° 40′ 17″37 (en terre.)

M. On visoit au bord de l'entablement

Demi-épaisseur du fil	+ 3″00
	92° 40′ 20″37

pour la réduction à l'horizon.

dH' ou hauteur du cercle = — 0′6875 .	— 29″71
	92° 39′ 50″66

pour la différence de niveau et la réfraction.

Sommet de la lanterne à l'entrée du port de Barcelone.

6 61785825 10289304l7 = 92° 38′ 14″55

pour la réduction à l'horizon. M.

Demi-épaisseur du fil	+ 3″00
dH' ou hauteur du cercle = — 0′6319 .	— 26″01
	92° 37′ 51″54

pour la différence de niveau.

Campanille de Saint-Pierre-Martyr.

4 40687720 10186930 = 91° 31′ 25″32

pour la réduction à l'horizon. M.

Demi-épaisseur du fil	+ 3″00
dH' = — 0′6319	— 38″23
	91° 30′ 50″1

pour la différence de niveau.

Tour de Castel-de-Fells.

6 60885275 10142125 = 91° 16′ 44″85

pour la réduction à l'horizon. M.

Demi-épaisseur du fil	+ 3″00
dH' = — 0′6319	— 12″69
	91° 16′ 35″16

pour la différence de niveau.

La mer. (*Direction*, 51^{d} *du sud à l'est.*)

Valvidrera.

12 1208^{s}5775 1005^{s}7147917 = 90° 38′ 35″92

M. 20 octobre, un peu avant le coucher du soleil. Horizon bien tranché.

Demi-épaisseur du fil . . . . + 3″00

Hauteur du centre du cercle, 0^{t}6319.

ANGLES observés au centre.

Entre les signaux de Matas et de Mont-Serrat.

36 4119^{s}2880 1145^{s}4246667 = 102° 58′ 55″920

M. 24 octobre, de 2^{h} à 4^{h} après midi. Objets très-apparens et nets.

Excentricité	+ 0″088
	+ 7″028
Horizon	102° 59′ 3″04

Entre les signaux de Montjouy et de Matas.

32 2598^{s}735875 815^{s}2104961 = 73° 5′ 22″007

M. 20 octobre, de 1$^{h}\frac{1}{2}$ à 3^{h}. Les signaux se voient très-distinctement.

Excentricité	+ 0″236
	— 20″859
Horizon	73° 5′ 1″38

Entre la tour septentrionale de la cathédrale de Barcelone et le signal de Matas.

10 640^{s}4033 64^{s}04033 = 57° 38′ 10″669

M. On visoit à la tige de la girouette, au-dessus du timbre de l'horloge.

Excentricité	+ 0′ 0″260
	— 2′ 10″235
Horizon	57° 36′ 0″69
Mais on a entre Montjouy et Matas . .	73° 5′ 1″38
Donc entre Montjouy et la tour de la cathédrale	15° 29′ 0″69

Valvidrera.

Entre la tour de la citadelle de Barcelone et le signal de Matas.

4	235g1100	58g77750	=	52° 53′ 59″10
Excentricité				+ 0′ 0″22
				— 2′ 36″46
Horizon				52° 51′ 22″86
Montjouy et Matas				73° 5′ 1″38
Donc entre Montjouy et la tour de la citadelle				20° 13′ 38″5

Entre la lanterne du port de Barcelone et le signal de Matas.

10	681g0510	68g10510	=	61° 17′ 40″52
Excentricité				+ 0′ 0″23
				— 1′ 47″79
Horizon				61° 15′ 52″96
Montjouy et Matas				73° 5′ 1″38
Donc entre Montjouy et la lanterne du port de Barcelone				11° 49′ 8″4

Entre Montjouy et Saint-Pierre-Martyr.

6	149g7400	24g956667	=	22° 27′ 39″61
				+ 29″88
Horizon				22° 28′ 9″5

Entre le signal de Matas et la tour de l'abbaye de Mont-Serrat.

8	906g6300	113g328750	=	101° 59′ 45″15
				— 0″44
Horizon				101° 59′ 44″7

Entre Montjouy et la tour de Castel-de-Fells. Valvidrera.

6 550g3020 91g7170 = 82° 32′ 43″08

On a été obligé de placer le cercle en avant du centre de la station, pour voir Castel-de-Fells.

$r = 1^t4282$	$y = 234° 44'5$	+ 31″04
Centre		82° 33′ 14″12
		+ 2′ 0″21
Horizon		82° 35′ 14″3

TOUR DE MONTJOUY.

Montjouy.

XCVIII.

Cette tour est au milieu d'un des grands côtés du corps des casernes du fort, vers Barcelone.

Un mât d'environ vingt pieds, élevé et fermement établi sur la plate-forme de la tour, auquel on hisse des pavillons pour signaler les vaisseaux, nous a servi de point de mire pour toutes les stations correspondantes à celle-ci. On visoit à la partie de ce mât qui paroissoit à fleur des créneaux dont la plate-forme est surmontée, et qui terminent la tour.

C'est au bord de ces créneaux que nous réduirons les distances des autres objets au zénit de la tour, pour les différences de niveau.

On trouvera, dans la suite de cet ouvrage, les détails d'un nivellement et des mesures directes qui ont donné la hauteur du bord des créneaux au-dessus du niveau de la mer de 105t096.

Montjouy.

DISTANCES AU ZÉNIT.

Signal du Mont-Matas.

8 $79^{g}1120$ $99^{g}13900$ = 89° 13′ 30″36 (dans le ciel.)
pour la réduction à l'horizon. M. 28 octobre, vers midi.

Demi-épaisseur du fil, ...	+ 3″00
$dH' = -2^{t}55555$	+ 56″29
	89° 14′ 29″65

pour la différence de niveau et la réfraction.

La même.

12 1070° 40′ $6^{g}3$ = 1060° 43′ 9″0 — 89° 13′ 35″75
pour la réduction à l'horizon. M. 16 ventose an 1. Cette deuxième distance est employée pour la réduction de l'angle entre les signaux de Matas et du sommet de *las Agujas*, et de plusieurs autres angles qui ont été observés vers cette dernière époque.

$dH' = 2^{t}8681$	+ 1′ 3″15
Demi-épaisseur du fil	+ 0′ 3″00
	89° 14′ 41″90

pour la différence de niveau.

Signal de Valvidrera.

16 $1570^{g}5440$ $98^{g}1590$ = 88° 20′ 35″16 (dans le ciel.)
pour la réduction à l'horizon. M. 28 octobre 1792.

$dH' = 1^{t}77778$	+ 1′ 3″15
	88° 21′ 38″31

pour la différence de niveau et la réfraction.

Matarò (base de la flèche du clocher de).

4 $401^{g}7030$ $100^{g}42575$ = 90° 22′ 50″4
pour la réduction à l'horizon.

$dH' = -0^{t}1111$	— 1″4
	90° 22′ 49″0

pour la différence de niveau.

Lanterne ou fanal à l'entrée du port de Barcelone.

Montjouy.

4 421ˢ9250 105ˢ48125 = 94° 55′ 59″26 (sur la mer.)

pour la réduction à l'horizon.

$dH' = -0^t1111$	− 21″74
	94° 55′ 38″52

pour la différence de niveau.

Tour de la citadelle.

4 412ˢ7510 103ˢ18775 = 92° 52′ 8″31 (en terre.)

pour la réduction à l'horizon.

Demi-épaisseur du fil	+ 3″00
$dH' = -0^t1111$	− 13″79
	92° 51′ 57″52

pour la différence de niveau.

Tour septentrionale de la cathédrale.

8 827ˢ8670 103ˢ4833375 = 93° 8′ 6″14

Et pour 3 pouces et demi dont le centre du cercle étoit plus bas que lors de la mesure des angles . . . . . + 8″02

93° 8′ 14″16

pour la réduction à l'horizon.

Nota. On visoit à un point de la tige de la girouette élevée au-dessus de la cloche de l'horloge.

La même, en pointant au bord de la balustrade de la tour.

4 414ˢ3870 103ˢ59675 = 93° 14′ 13″47

Demi-épaisseur du fil	+ 3″00
$dH' = -0^t1111$	− 18″32
	93° 13′ 58″15

pour la différence de niveau.

Montjouy. *Signal placé sur une terrasse de l'auberge de la* Fontana de oro, *où l'on a fait des observations astronomiques.*

8 843s8840 105s48550 = 94° 56′ 13″0
pour la réduction à l'horizon. M.

Saint-Pierre-Martyr (*sommet de la campanille de*).

4 39s6840 98s17100 = 88° 21′ 14″04 (dans le ciel.)
M. Alvarez.

Demi-épaisseur du fil	+ 3″00
	88° 21′ 17″04

pour la réduction à l'horizon.

$dH' = -0^{s}1111$	— 6″72
	88° 21′ 10″32

pour la différence de niveau.

Signal sur las Agujas, *l'un des sommets de la* Sierra-Morella, *près des côtes de* Garaff.

12 1069° 0′ 3s3 = 1069° 1′ 39″0 89° 5′ 8″25 (dans le ciel.)
pour la réduction à l'horizon. M. 16 ventose an 1.

Demi-épaisseur du fil	+ 3″00
$dH' = 1^{s}8680$	+ 37″09
	89° 5′ 48″34

pour la différence de niveau.

Signal sur un autre sommet de la Sierra-Morella.

Montjouy.

4 39^{s}9150 98^{s}97875 = 89° 4′ 51″2 (dans le ciel.)

M. On visoit au pied du signal.

Demi-épaisseur du fil	+ 3″00
$dH' = 0^{t}2222$	+ 4″1
	89° 4′ 58″3

pour la différence de niveau.

Hauteur du signal, $1^{t}0$	— 18″3
	89° 4′ 40″0

pour la réduction à l'horizon.

Tour de Castel-de-Fells.

4 40^{s}060 100^{s}5150 = 90° 27′ 48″60 M.

Demi-épaisseur du fil	+ 3″00
$dH' = -0^{t}1111$	— 2″23
	90° 27′ 49″37

pour la différence de niveau.

Ile Mayorque, sommet de Silla de Torellas.

16 160^{s}4^{s}2820 100^{s}267625 = 90° 14′ 27″11 (dans le ciel.)

M. 12 germinal an 1, vers les 5^{h} du soir. Baromètre, 27^{p} 5^{l}95; thermomètre + 10^{d}4 en 80.

$dH' = 6^{t}4167$	+ 14″31
Demi-épaisseur du fil	+ 3″00
	90° 14′ 44″42

pour la réduction à l'horizon et la différence de niveau.

La mer. (*Direction sud* 30^{d} *est.*)

8 80^{s}37790 100^{s}472375 = 90° 25′ 30″50

T. 23 novembre 1792, dans l'après-midi, entre 3 et 4^{h}. Temps serein; horizon bien tranché. Barom. 27^{p} 6^{l}0; therm. 9^{d}6 en 80.

Centre du cercle au-dessus du bord des créneaux, 0^{t}0833.

Montjouy.

Deuxième série, au même point et le même jour.

6 602s8420 100s473667 = 90° 25′ 34″68

M. Vent incommode.

Troisième série. Centre du cercle, ou lunette plus basse que le bord des créneaux de 0t2514.

10 1004s6500 100s4650 = 90° 25′ 6″6

M. 18 ventose an 1, vers le coucher du soleil. Très-beau temps; horizon bien tranché; vent sud-sud-est. Barom. 27p 6l5; therm. 8d8.

Quatrième série. Cercle dans la même position que pour la troisième série.

14 1406s5930 100s4709286 = 90° 25′ 25″81

M. 6 germinal an 1, vers le coucher du soleil. Temps couvert; horizon bien tranché; vent ouest-sud-ouest très-froid. Barom. 27p 3l3; therm. 7d64. La distance a été en décroissant à mesure que le soleil a baissé. Par la première double observation elle étoit de 90° 25′ 37″38.

Cinquième série. Position du cercle comme pour les troisième et quatrième séries.

12 1205s6470 100s470583 = 90° 25′ 24″69

M. 8 germinal, avant le coucher du soleil. Vent d'est assez fort; temps nébuleux : cependant l'horizon est assez bien terminé. Barom. 27p 2l6; therm. 8d0. La distance a diminué de 11″ de la première à la dernière observation.

Sixième série, Centre du cercle, 6t30208 au-dessous du bord des créneaux de la tour.

14 1406s219 100s444214 = 90° 23′ 59″25

T. 12 germinal, vers le coucher du soleil, et tant que le jour a permis de distinguer nettement la ligne de mer. Vent ouest; temps serein. On voyoit

très-bien les montagnes de Mayorque. Barom. $27^p\,5^l95$; therm. 10^d4. La dernière observation de cette série ne diffère pas sensiblement de la première; elle donne même 3″ de plus. Montjouy.

Ajoutez 3″ à toutes ces distances pour la demi-épaisseur du fil.

ANGLES.

Entre les signaux de Matas et de Valvidrera.

24 $2090^s938325$ $87^s1224302$ = 78° 24′ 36″674

M. 27 octobre 1792, de $3^h\frac{1}{2}$ à $4^h\frac{1}{4}$ après midi. Signal de Valvidrera très-distinct; celui de Matas un peu diffus. Le vent agitoit le cercle de temps en temps.

$r = 1^t5313426$ $y = 169°\,27'7$ — 43″633

Centre	78° 24′ 53″041

La commission spéciale a rejeté cette série, à cause qu'elle a été faite dans des circonstances peu favorables, qu'on avoit oublié de la comprendre dans l'envoi des observations en l'an 2, et sur-tout parce que la série suivante a paru très-concluante.

32 2787^s96850 $87^s1240156$ = 78° 24′ 41″811

$r = 1^t653935$ $y = 169°\,33'6$	— 46″983
Excentricité	— 0″231
Centre	78° 23′ 54″597
	+ 1′ 0″791
Horizon	78° 24′ 55″39

Cet angle est le troisième du dernier triangle de la chaîne principale, ou le terme austral de la méridienne. Les angles suivans appartiennent à des triangles secondaires, formés pour lier quelques points remarquables à cette méridienne.

Montjouy.

Entre la lanterne, à l'entrée du port de Barcelone, et le signal de Valvidrera.

8	912g3700	114g046250 =	102° 38′ 29″85 M.
r = 1t65046	y = 169° 20′		— 5′ 35″71
Excentricité			+ 0′ 1″66
Centre			102° 32′ 55″80
			— 5′ 37″95
Horizon			102° 27′ 17″85

Entre la tour de la citadelle et le signal de Valvidrera.

4	370g0700	92g51750 =	83° 15′ 56″70 M.
Excentricité			+ 0′ 0″83
r = 1t65436	y = 169° 33′6		— 3′ 29″32
Centre			83° 12′ 28″21
			— 5′ 42″27
Horizon			83° 6′ 45″94

Entre la tour septentrionale de la cathédrale de Barcelone et le signal de Valvidrera. (On visoit à la tige de la girouette.)

24	1906g167750	79g4236563 =	71° 28′ 52″65
M. 16 nivose an 2.			
Excentricité			+ 0′ 1″24
r = 1t65972	y = 165° 10′8		— 4′ 7″16
Centre			71° 24′ 46″73
			— 7′ 57″43
Horizon			71° 16′ 49″30

Entre le signal de la Fontana de oro *et la tour septentrionale de la cathédrale.* Montjouy.

24 25°28550 10°42856255 = 9° 23′ 8″54

M. 26 ventose an 2.

Excentricité	+ 0″25
$r = 1'66667$ $y = 236°\ 26'1$	— 56″71
Centre	9° 22′ 12″08
	— 9′ 5″69
Horizon	9° 13′ 6″39

Entre le signal de Valvidrera et la campanille de Saint-Pierre-Martyr.

6 60°9600 10°1600 = 9° 8′ 38″40 M.

$r = 1'6539$ $y = 160°\ 25'$	— 20″33
Centre	9° 8′ 18″07
	+ 13″66
Horizon	9° 8′ 31″73

Entre le signal de Valvidrera et la tour de Castel-de-Fells.

6 47°8000 .78°466667 = 70° 37′ 12″11 M.

$r = 0'6296$ $y = 90°\ 16'6$	— 3″55
Centre	70° 37′ 8″56
	— 1′ 23″89
Horizon	70° 35′ 44″67

Montjouy.

Entre les signaux de Matas et du pic las Agujas *de la* Sierra-Morella.

18 . .	2426° 0′ 12ᵖ75 = 2426° 06′ 22″5 . .	134° 47′ 1″250
M. 15 ventose an 1.		
	$r = 2^{t}08102$ $y = 237°\ 45'0$	+ 44″865
	Centre	134° 47′ 46″115
24 . .	3234° 50′ 6ᵖ69 = 3234° 53′ 20″7 . .	134° 47′ 13″362
M. 16 ventose an 1.		
	$r = 0^{t}8177083$ $y = 288°\ 7'8$	+ 31″443
	Centre	134° 47′ 44″805
	Moyen proportionnel des deux séries .	134° 47′ 45″366
	Excentricité	+ 0″023
		+ 1′ 47″396
	Horizon	134° 49′ 32″78

Nota. Cet angle sera employé dans la détermination de l'azimut du signal de Matas, par rapport au méridien de Montjouy.

Entre les signaux de Matas et d'un autre pic de la Sierra-Morella.

12 . .	1644° 10′ 18ᵖ625 = 1644° 19′ 18″75 . .	137° 1′ 36″56
14 décembre 1792.		
	$r = 2^{t}1111$ $y = 235°\ 30'9$	+ 40″97
	Centre	137° 2′ 17″53
		+ 1′ 54″85
	Horizon	137° 4′ 12″38
	Excès de cet angle sur le précédent	2° 14′ 39″60

Entre le signal de la Sierra-Morella *et* Silla de Torellas *de Majorque.*

Montjouy.

2 . . 175° 49′ 14″4 = 175° 47′ 12″00 . . 47° 53′ 36″00

On n'a pas multiplié la mesure de cet angle, parce que ce n'étoit qu'un premier essai, et qu'il n'y avoit pas de marque assez apparente au sommet de *Torellas* pour être assuré de viser toujours au même point.

$r = 2''1111$ $y = 147° 37'3$ . . . . . — 34″4

Centre . . . . . 87° 53′ 1″6

. . . . . — 15″4

Horizon . . . . . 87° 52′ 46″2

Excès du premier des deux angles précédens sur le second . . . . . 2° 14′ 39″6

Donc entre *las Aguyas* et *Silla de Torellas* . . 90° 7′ 25″8

Ce dernier angle est celui d'un triangle qui donnera la distance de *Silla de Torellas* à Montjouy, et celle à *las Aguyas* par approximation.

Entre Silla de Torellas *et le signal de Matas.*

1 150503 75 . . . . . 135° 2′ 1″5

La mesure de cet angle n'a point été répétée, par les mêmes motifs que pour le précédent.

$r = 2''1111$ $y = 12° 32'5$ . . — 7″6

Centre . . . . . 135° 1′ 53″9

+ 3″8

Horizon . . . . . 135° 1′ 57″7

Matas et la *Sierra Morella* . . . . . 137° 4′ 12″4

La *Sierra Morella* et *Silla de Torellas* . . 87° 52′ 46″2

Somme . . . . . 359° 58′ 56″3

Erreur sur le tour d'horizon . — 1′ 3″7

Cette erreur doit être principalement attribuée aux deux angles par rapport à *Silla de Torellas*, qui n'ont été mesurés que provisoirement.

Barcelone.

Signal de la Fontana de oro.

DISTANCES AU ZÉNIT.

Tige de la girouette de la tour septentrionale de la cathédrale.

8 745ᵗ2590 93ᵗ157375 = 83° 50′ 29″9 ;
pour la réduction à l'horizon.

Montjouy.

10 944ᵗ7650 94ᵗ476500 = 85° 1′ 43″9
pour la réduction à l'horizon. On visoit au même point du mât que pour la mesure de l'angle suivant.

ANGLE observé au centre.

Entre la tour de la cathédrale et Montjouy.

16	2201ᵗ458175	137ᵗ591359	= 123° 49′ 55″28
	Excentricité		+ 6″84
	Centre		123° 50′ 2″12
			+ 1° 1′ 20″20
	Horizon		124° 51′ 22″32

ANGLES mesurés avec un graphomètre à lunettes, à la *Sierra Morella*, sur le pic de *las Agujas* et sur celui situé au sud-ouest, appartenant à des triangles secondaires qui serviront à déterminer par approximation les distances de ces points à Montjouy, Matas

et Matarò, et même celles de *Silla de Torellas* à Montjouy et à *las Agujas*. Barcelone.

Le graphomètre a été construit par feu Canivet ; il a 9 pouces de diamètre, et au moyen des verniers de l'alidade on peut estimer les arcs parcourus en quarts de minute. La lunette supérieure ayant un mouvement vertical sur le plan du limbe, on obtient par ce moyen les angles dans le plan de l'horizon, ou à fort peu près.

Las Agujas.

Entre le signal de Montjouy et celui de Matas	21°	21′	30″0
Entre le signal de Montjouy et le clocher de Matarò .	13°	55′	0″0
Entre *Silla de Torellas* et le signal de Montjouy . . .	83°	28′	15″0

Pic au sud-ouest de las Agujas.

Entre les signaux de Montjouy et de Matas	19°	24′	0″0

Dans le dessein d'étendre la mesure de la méridienne jusqu'aux îles Baléares, en sorte que l'arc total se trouvât divisé en deux parties égales par le quarante-cinquième parallèle, on avoit formé un canevas de nouveaux triangles, dont les premiers s'étendoient sur les côtes de Catalogne, depuis Matas et Mont-Serrat jusqu'au Mont-Sia près de Tortose. Ces triangles fournissoient une base commune à deux autres plus grands, qui aboutissoient à Majorque et Ivice. La plupart des angles de ces triangles avoient été mesurés avec le graphomètre, et seulement pour essai. Nous nous proposions de les rapporter ici, et d'y joindre le figuré de la nouvelle

Barcelone.

chaîne, quoique la guerre et d'autres obstacles nous eussent empêchés d'exécuter ce travail intéressant; mais le Gouvernement vient d'ordonner qu'il sera repris incessamment : ainsi nous attendrons les observations et les résultats, pour les donner dans un supplément.

C'est ici que se termine la partie rédigée par M. Méchain. Depuis la page 289, tout est de lui, observations, notes, calculs et renseignemens. Il avoit lui-même présidé à l'impression et revu toutes les feuilles. En partant pour la prolongation de la méridienne, il m'a remis la copie au net de toutes ses observations astronomiques, réduites et calculées; il n'y manquoit qu'un discours préliminaire que je n'ai pu obtenir de lui. Je tâcherai d'y suppléer, en faisant usage du peu de notes que je pourrai trouver dans ses manuscrits ou dans ses lettres. Autant qu'il me sera possible, j'emploierai ses propres expressions, en le citant, et marquant ces passages par des guillemets, ainsi que j'ai toujours fait ci-dessus, dans le discours préliminaire.

Nos.	NOMS des stations.	Pages.	ANGLES observés.	EXCÈS sphérique.	ANGLES sphériques.	ANGLES des cordes.	ANGLES moyens.
9	Cassel	28	75° 53′ 9″51	— 0″64	75° 53′ 9″51	53′ 8″87	53′ 8″96
	Béthune	35	37° 29′ 18″86	— 0″45	37° 29′ 18″86	29′ 18″41	29′ 18″32
	Helfaut	*	66° 37′ 33″27	— 0″55	66° 37′ 33″27	37′ 32″72	37′ 32″72
			180° 0′ 1″64	— 1″64	180° 0′ 1″64	0′ 0″0	0′ 0″0
10	Helfaut	*	43° 8′ 13″37	— 0″28	43° 8′ 13″37	8′ 13″09	8′ 12″94
	Béthune	38	41° 10′ 25″44	— 0″26	41° 10′ 25″44	10′ 25″18	10′ 25″01
	Fiefs	*	95° 41′ 22″48	— 0″75	95° 41′ 22″48	41′ 21″73	41′ 22″5
			180° 0′ 1″29	— 1″29	180° 0′ 1″29	0′ 0″0	0′ 0″0
11	Fiefs	33	42° 59′ 49″22	— 0″22	42° 59′ 49″63	59′ 49″41	59′ 49″22
	Mesnil	42	102° 38′ 9″22	— 0″80	102° 38′ 9″63	38′ 8″83	38′ 9″22
	Sauti	43	34° 22′ 1″56	— 0″22	34° 22′ 1″98	22′ 1″76	22′ 1″56
			180° 0′ 0″0	— 1″24	180° 0′ 1″24	0′ 0″0	0′ 0″0
Somme des erreurs .		. .	— 1″24				
12	Fiefs	34	34° 32′ 52″13	— 0″34	34° 32′ 51″42	32′ 51″08	32′ 50″93
	Sauti	44	54° 45′ 9″38	— 0″38	54° 45′ 8″66	45′ 8″28	45′ 8″17
	Bonnières ...	48	90° 42′ 2″11	— 0″75	90° 42′ 1″39	42′ 0″64	42′ 9″90
			180° 0′ 3″62	— 1″47	180° 0′ 1″47	0′ 0″0	0′ 0″0
Somme des erreurs ..		. .	+ 2″15				

Les triangles 9 et 10 fournissent des comparaisons du même genre; dans le dixième, l'angle à Helfaut est la différence des angles conclus des triangles 5 et 9.

(9) *Méridienne vérifiée*, p. 186. Les trois angles sont 75° 53′ 30″, 37° 29′ 0″, et 66° 37′ 30″, triangle secondaire dont les observations ne sont pas rapportées.

(12) *Méridienne vérifiée*, 34° 32′ 48″; 54° 45′ 4″; 90° 41′ 46″, p. XIV et XV.

La sixième contient les angles sphériques corrigés pour le calcul. Ces angles, diminués chacun de son excès sphérique, ont fourni la colonne suivante, qui porte pour titre, *angle des cordes*.

Enfin la dernière colonne renferme, sous le titre d'*angles moyens*, les angles sphériques, corrigés chacun du tiers de l'excès sphérique selon le théorème de M. Legendre, et suivant le procédé qu'on suivoit généralement et comme par instinct avant que M. Legendre eût donné son curieux théorème.

Les triangles peuvent se calculer avec une égale facilité, soit qu'on emploie les angles sphériques, ou les angles des cordes, ou enfin les angles moyens, et j'ai fait ces triples calculs pour tous les triangles depuis Dunkerque jusqu'à Mont-Joui. Pour l'arc du méridien qui traverse les triangles, on peut le calculer par les arcs et les angles sphériques tout seuls, ou par les angles sphériques et les cordes, ou enfin suivant la méthode de M. Legendre, par les arcs, par les angles moyens et les angles sphériques combinés, et j'ai fait encore ces triples calculs.

Enfin, l'objet des notes est de comparer les angles de notre mesure à ceux de la *Méridienne vérifiée*, ou bien de donner quelques renseignemens sur les angles qui ne paroissent pas tout-à-fait de la même précision que les autres.

N°s.	NOMS des stations.	Pages.	ANGLES observés.	EXCÈS sphérique.	ANGLES sphériques.	ANGLES des cordes.	ANGLES moyens.
1	Dunkerque ..	11	42° 6′ 9″34	— 0″34	42° 6′ 9″73	6′ 9″39	6′ 9″34
	Watten	19	74° 28′ 44″88	— 0″45	74° 28′ 45″28	28′ 44″83	28′ 44″88
	Cassel	25	63° 25′ 5″78	— 0″39	63° 25′ 6″17	25′ 5″78	25′ 5″78
			180° 0′ 0″00	— 1″18	180° 0′ 1″18	0′ 0″0	0′ 0″0
Somme des erreurs .		..	— 1″18				
2	Dunkerque ..	12	46° 52′ 0″32	— 0″21	46° 52′ 0″32	52′ 0″11	52′ 0″3
	Watten	20	45° 33′ 44″65	— 0″23	45° 33′ 44″65	33′ 44″42	33′ 44″37
	Gravelines...	*	87° 34′ 15″89	— 0″42	87° 34′ 15″89	34′ 15″47	34′ 15″60
			180° 0′ 0″86	— 0″86	180° 0′ 0″86	0′ 0″0	0′ 0″0
L'astérisque est la marque d'un angle conclu.							
3	Watten	20	69° 34′ 45″08	— 0″54	69° 34′ 45″38	34′ 44″84	34′ 44″82
	Cassel.....	25	79° 48′ 35″05	— 0″68	79° 48′ 35″35	48′ 34″67	48′ 34″79
	Fiefs.....	32	30° 36′ 40″64	— 0″45	30° 36′ 40″94	36′ 40″49	36′ 40″39
			180° 0′ 0″77	— 1″67	180° 0′ 1″67	0′ 0″0	0′ 0″0
Somme des erreurs .		..	— 0″90				
4	Watten	21	74° 39′ 23″20	— 0″28	74° 39′ 23″20	39′ 22″92	39′ 22″96
	Cassel.....	27	43° 37′ 35″73	— 0″21	43° 37′ 35″73	37′ 35″52	37′ 35″50
	Helfaut	*	61° 43′ 1″78	— 0″22	61° 43′ 1″78	43′ 1″56	43′ 1″54
			180° 0′ 0″71	— 0″71	180° 0′ 0″71	0′ 0″0	0′ 0″0

(2) Dunkerque, *Méridienne vérifiée*, 46° 52′ 0″, page XII; 46° 52′ 30″, page 167.

Le triangle 2, dans lequel l'angle à Gravelines a été conclu, ne doit servir qu'à trouver la distance de Gravelines à Watten, pour réduire au centre les observations d'azimut faites à Watten.

Les triangles 4 et 5, dans chacun desquels un angle a été conclu, ne serviront qu'à

Nos.	NOMS des stations.	Pages.	ANGLES observés.	EXCÈS sphérique.	ANGLES sphériques.	ANGLES des cordes.	ANGLES moyens.
5	Cassel.....	28	36° 10' 59"00	— 0"11	36° 10' 59"0	10' 58"89	10' 58"63
	Fiefs.....	30	34° 3' 15"47	— 0"12	34° 3' 15"47	3' 15"35	3' 15"10
	Helfaut	*	109° 45' 46"64	— 0"88	109° 45' 46"64	45' 45"76	45' 46"27
			180° 0' 1"11	— 1"11	180° 0' 1"11	0' 0"0	0' 0"0
6	Cassel.....	27	29° 50' 27"59	— 0"41	29° 50' 27"95	50' 27"54	50' 27"35
	Fiefs.....	31	91° 11' 19"04	— 0"93	91° 11' 19"40	11' 18"47	11' 18"80
	Mesnil.....	41	58° 58' 14"09	— 0"46	58° 58' 14"45	58' 13"99	58' 13"85
			180° 0' 0"72	— 1"80	180° 0' 1"80	0' 0"0	0' 0"0
Somme des erreurs		. .	— 1"08				
7	Cassel	28	39° 42' 10"51	— 0"51	39° 42' 10"51	42' 10"0	42' 9"91
	Béthune.....	36	78° 39' 44"58	— 0"73	78° 39' 44"58	39' 43"85	39' 43"98
	Fiefs.....	*	61° 38' 6"71	— 0"56	61° 38 '6"71	38' 6"15	38' 6"11
			180° 0' 1"80	— 1"80	180° 0' 1"80	0' 0"0	0' 0"0
8	Béthune.....	38	62° 55' 40"04	— 0"16	62° 55' 40"04	55' 39"88	55' 39"84
	Mesnil.....	41	87° 31' 2"11	— 0"27	87° 31' 2"11	31' 1"84	31' 1"91
	Fiefs.....	*	29° 33' 18"44	— 0"16	29° 33' 18"44	33' 18"28	33' 18"25
			180° 0' 0"59	— 0"59	180° 0' 0"59	0' 0"0	0' 0"0

donner de la position d'Helfaut deux déterminations différentes, qu'on pourra comparer entre elles et avec celle qu'on trouve dans la *Méridienne vérifiée*, p. 183.

Les triangles 7 et 8 sont inutiles; mais il sera curieux de comparer la distance de Fiefs au Mesnil qui en sera déduite, à celle qui est donnée directement par le triangle 6, dans lequel tout a été observé.

Nos.	NOMS des stations.	Pages.	ANGLES observés.	EXCÈS sphérique.	ANGLES sphériques.	ANGLES des cordes.	ANGLES moyens.
9	Cassel	28	75° 53′ 9″51	= 0″64	75° 53′ 9″51	53′ 8″87	53′ 8″96
	Béthune	35	37° 29′ 18″86	= 0″45	37° 29′ 18″86	29′ 18″41	29′ 18″32
	Helfaut	*	66° 37′ 33″27	= 0″55	66° 37′ 33″27	37′ 32″72	37′ 32″72
			180° 0′ 1″64	= 1″64	180° 0′ 1″64	0′ 0″0	0′ 0″0
10	Helfaut	*	43° 8′ 13″37	— 0″28	43° 8′ 13″37	8′ 13″09	8′ 12″94
	Béthune	38	41° 10′ 25″44	— 0″26	41° 10′ 25″44	10′ 25″18	10′ 25″01
	Fiefs	*	95° 41′ 22″48	— 0″75	95° 41′ 22″48	41′ 21″73	41′ 22″5
			180° 0′ 1″29	— 1″29	180° 0′ 1″29	0′ 0″0	0′ 0″0
11	Fiefs	33	42° 59′ 49″22	— 0″22	42° 59′ 49″63	59′ 49″41	59′ 49″22
	Mesnil	42	102° 38′ 9″22	— 0″80	102° 38′ 9″63	38′ 8″83	38′ 9″22
	Sauti	43	34° 22′ 1″56	— 0″22	34° 22′ 1″98	22′ 1″76	22′ 1″56
			180° 0′ 0″0	— 1″24	180° 0′ 1″24	0′ 0″0	0′ 0″0
Somme des erreurs .		. .	— 1″24				
12	Fiefs	34	34° 32′ 52″13	— 0″34	34° 32′ 51″42	32′ 51″08	32′ 50″93
	Sauti	44	54° 45′ 9″38	— 0″38	54° 45′ 8″66	45′ 8″28	45′ 8″17
	Bonnières ...	48	90° 42′ 2″11	— 0″75	90° 42′ 1″39	42′ 0″64	42′ 9″90
			180° 0′ 3″62	— 1″47	180° 0′ 1″47	0′ 0″0	0′ 0″0
Somme des erreurs ..		. .	+ 2″15				

Les triangles 9 et 10 fournissent des comparaisons du même genre ; dans le dixième, l'angle à Helfaut est la différence des angles conclus des triangles 5 et 9.

(9) *Méridienne vérifiée*, p. 186. Les trois angles sont 75° 53′ 30″, 37° 29′ 0″, et 66° 37′ 30″, triangle secondaire dont les observations ne sont pas rapportées.

(12) *Méridienne vérifiée*, 34° 32′ 48″; 54° 45′ 4″; 90° 41′ 46″, p. XIV et XV.

Nos.	NOMS des stations.	Pages.	ANGLES observés.	EXCÈS sphérique.	ANGLES sphériques.	ANGLES des cordes.	ANGLES moyens.
26	Coivrel.....	79	62° 21' 39"67	— 0"35	62° 21' 38"68	21' 38"33	21' 38"34
	Noyers.....	84	59° 57' 16"30	— 0"34	59° 57' 15"31	57' 14"97	57' 14"97
	Clermont....	86	57° 41' 8"02	— 0"34	57° 41' 7"04	41' 6"70	41' 6"69
			180° 0' 3"99	— 1"03	180° 0' 1"03	0' 0"0	0' 0"0
Somme des erreurs .		. .	+ 2"96				
27	Coivrel.....	80	62° 59' 9"84	— 0"37	62° 59' 9"47	59' 9"10	59' 9"12
	Clermont....	86	58° 32' 27"67	— 0"35	58° 32' 27"30	32' 26"95	32' 26"95
	Jonquières...	90	58° 28' 24"65	— 0"34	58° 28' 24"29	28' 23"95	28' 23"93
			180° 0' 2"16	— 1"06	180° 0' 1"06	0' 0"0	0' 0"0
Somme des erreurs .		. .	+ 1"10				
28	Clermont....	86	49° 18' 59"11	— 0"25	49° 18' 58"93	18' 58"68	18' 58"65
	Jonquières...	90	53° 5' 26"10	— 0"26	53° 5' 25"91	5' 25"65	5' 25"63
	St.-Christophe	93	77° 35' 36"19	— 0"33	77° 35' 36"00	35' 35"67	35' 35"72
			180° 0' 1"40	— 0"84	180° 0' 0"84	0' 0"0	0' 0"0
Somme des erreurs .		. .	+ 0"56				
29	Coivrel.....	79	32° 49' 40"18	— 0"13	32° 49' 39"79	49' 39"66	49' 39"46
	Clermont....	86	107° 51' 26"78	— 0"74	107° 51' 26"38	51' 25"64	51' 26"05
	St.-Christophe	93	39° 18' 55"21	— 0"12	39° 18' 54"82	18' 54"70	18' 54"49
			180° 0' 2"17	— 0"99	180° 0' 0"99	0' 0"0	0' 0"0
Somme des erreurs .		. .	+ 1"18				

(26) L'angle à Noyers est de 0"3 plus fort que celui auquel je m'arrêtois, page 84. Je donne ici, comme par-tout, les angles arrêtés par la commission spéciale. En se permettant un choix entre les séries, on feroit évanouir l'erreur.

(27) Ce triangle est inutile, au moyen des deux précédens; il est moins bien conditionné, et les observations beaucoup moins sûres.

N°s.	NOMS des stations.	Pages.	ANGLES observés.	EXCÈS sphérique.	ANGLES sphériques.	ANGLES des cordes.	ANGLES moyens.
30	Clermont	87	54° 39′ 58″89	— 0″33	54° 39′ 57″66	39′ 57″33	39′ 57″26
	St.-Christophe	93	87° 43′ 29″69	— 0″56	87° 43′ 28″46	43′ 27″90	43′ 28″06
	St.-Martin ...	95	37° 36′ 36″30	— 0″30	37° 36′ 35″07	36′ 34″77	36′ 34″68
			180° 0′ 4″88	— 1″19	180° 0′ 1″19	0′ 0″0	0′ 0″0
Somme des erreurs .		. .	+ 3″69				
31	St.-Christophe	94	62° 36′ 58″79	— 0″45	62° 36′ 58″37	36′ 57″92	36′ 57″93
	St.-Martin ...	97	56° 20′ 9″41	— 0″43	56° 20′ 9″0	20′ 8″57	20′ 8″56
	Dammartin ..	100	61° 2′ 54″37	— 0″45	61° 2′ 53″96	2′ 53″51	2′ 53″51
			180° 0′ 2″57	— 1″33	180° 0′ 1″33	0′ 0″0	0′ 0″0
Somme des erreurs .		. .	+ 1″24				
32	Clermont	87	38° 1′ 22″80	— 0″43	38° 1′ 22″43	1′ 22″0	1′ 21″79
	Dammartin ..	100	48° 1′ 54″53	— 0″48	48° 1′ 54″16	1′ 53″68	1′ 53″52
	St.-Martin ..	95-97	93° 56′ 45″71	— 1″01	93° 56′ 45″33	52′ 44″32	56′ 44″69
			180° 0′ 3″04	— 1″92	180° 0′ 1″92	0′ 0″0	0′ 0″0
Somme des erreurs .		. .	+ 1″12				
33	Clermont	87	65° 57′ 33″39	— 0″67	65° 57′ 33″31	57′ 32″64	57′ 32″58
	Jonquières ...	90	80° 45′ 32″25	— 0″91	80° 45′ 32″16	45′ 31″25	45′ 31″44
	Dammartin ..	101	33° 16′ 56″78	— 0″59	33° 16′ 56″70	16′ 56″11	16′ 55″98
			180° 0′ 2″42	— 2″17	180° 0′ 02″17	0′ 0″0	0′ 0″0
Somme des erreurs .		. .	+ 0″25				

(31) Il y a ici une différence de — 0″11 entre l'angle arrêté par la commission et celui qu'on trouve page 94.

(32) Ce triangle est inutile, au moyen des deux précédens qui sont mieux conditionnés. Ici le 3e angle est la somme de deux autres observés séparément pour les triangles 30 et 31.

(33) Ce triangle est encore inutile, et il n'est pas trop sûr. Il en est de même du suivant.

N°s.	NOMS des stations.	Pages.	ANGLES observés.	EXCÈS sphérique.	ANGLES sphériques.	ANGLES des cordes.	ANGLES moyens.
34	Jonquières	1	36° 15′ 48″57	— 0″66	36° 15′ 48″57	15′ 47″91	15′ 47″77
	Dammartin	102	81° 18′ 52″89	— 1″03	81° 18′ 52″89	18′ 51″86	18′ 52″09
	St.-Martin	*	62° 25′ 20″94	— 0″71	62° 25′ 20″94	25′ 20″23	25′ 20″14
			180° 0′ 2″40	— 2″40	180° 0′ 2″40	0′ 0″0	0′ 0″0
35	St.-Martin	97	76° 2′ 30″83	— 0″72	76° 2′ 31″25	2′ 30″53	2′ 30″66
	Dammartin	103	57° 20′ 17″99	— 0″57	57° 20′ 18″42	20′ 17″85	20′ 17″82
	Panthéon	106	46° 37′ 11″69	— 0″50	46° 37′ 12″12	37′ 11″62	37′ 11″52
			180° 0′ 0″51	— 1″79	180° 0′ 1″79	0′ 0″0	0′ 0″0
	Somme des erreurs	. .	— 1″28				
36	Dammartin	103	59° 52′ 3″15	— 0″63	59° 52′ 2″86	52′ 2″23	52′ 2″20
	Panthéon	107	48° 17′ 35″44	— 0″59	48° 17′ 35″15	17′ 34″56	17′ 34″50
	Bellassise	119	71° 50′ 24″25	— 0″75	71° 50′ 23″96	50′ 23″21	50′ 23″30
			180° 0′ 2″84	— 1″97	180° 0′ 1″97	0′ 0″0	0′ 0″0
	Somme des erreurs	. .	+ 0″87				
37	Dammartin	103	63° 49′ 26″66	— 0″71	63° 49′ 26″66	49′ 25″95	49′ 26″02
	Bellassise	121	70° 30′ 24″54	— 0″77	70° 30′ 24″54	30′ 23″77	30′ 23″90
	Les Invalides	*	45° 40′ 10″71	— 0″43	45° 40′ 10″71	40′ 10″28	40′ 10″08
			180° 0′ 1″91	— 1″91	180° 0′ 1″91	0′ 0″0	0′ 0″0

(37) Ce triangle ne sert qu'à déterminer la position des Invalides. Quand j'ai voulu prendre l'angle aux Invalides, le clocher de Dammartin n'existoit plus.

N°s.	NOMS des stations.	Pages.	ANGLES observés.	EXCÈS sphérique.	ANGLES sphériques.	ANGLES des cordes.	ANGLES moyens.
38	Panthéon	107	37° 1′ 41″04	— 0″34	37° 1′ 41″00	1′ 40″66	1′ 40″59
	Bellassise	119	57° 21′ 2″32	— 0″34	57° 21′ 2″28	21′ 1″94	21′ 1″87
	Brie	125	85° 37′ 18″00	— 0″55	85° 37′ 17″95	37′ 17″40	37′ 17″54
			180° 0′ 1″36	— 1″23	180° 0′ 1″23	0′ 0″0	0′ 0″0
Somme des erreurs .		. .	+ 0″13				
39	Panthéon	107	61° 13′ 48″60	— 0″47	61° 13′ 48″41	13′ 47″94	13′ 47″94
	Brie	127	55° 51′ 49″40	— 0″44	55° 51′ 49″21	51′ 48″77	51′ 48″75
	Montlhéri ...	134	62° 54′ 23″97	— 0″48	62° 54′ 23″77	54′ 23″29	54′ 23″31
			180° 0′ 1″97	— 1″39	180° 0′ 1″39	0′ 0″0	0′ 0″0
Somme des erreurs .		. .	+ 0″58				
40	Brie		39° 42′ 39″00	— 0″00	39° 42′ 39″00	00′ 00″0	42′ 39″0
	Montlhéri ...	132	74° 38′ 4″00	— 0″00	74° 38′ 4″00	00′ 0″0	38′ 4″0
	Tour de Croy.	*	65° 39′ 17″00	— 0″00	65° 39′ 17″00	00′ 0″0	39′ 17″0
			180° 0′ 0″00		00° 0′ 0″00	0′ 0″0	0′ 0″0
41	Brie	127	40° 32′ 37″96	— 0″28	40° 32′ 37″94	32′ 37″66	32′ 37″60
	Montlhéri ...	131	45° 18′ 40′ 77	— 0″34	65° 18′ 40″76	18′ 40″41	18′ 40″41
	Malvoisine ..	138	74° 8′ 42″35	— 0″39	74° 8′ 42″32	8′ 41″93	8′ 41″99
			180° 0′ 1″08	— 1″01	180° 0′ 1″01	0′ 0″0	0′ 0″0
Somme des erreurs .		. .	+ 0″07				

(39) L'angle à Montlhéri est plus foible de 0″57, page 134. On le voit ici tel qu'il a été arrêté par la commission.

(40) En renonçant à la base de Villejuif et Juvisi nous rendions inutile le signal de Croy, et je n'ai point imprimé les observations que j'en avois faites à Brie.

N°.	NOMS des stations.	Pages.	ANGLES observés.	EXCÈS sphérique.	ANGLES sphériques.	ANGLES des cordes.	ANGLES moyens.
42	Montlhéri ...	135	49° 34′ 22″62	— 0″20	49° 34′ 22″56	34′ 22″36	34′ 22″32
	Malvoisine ..	141	76° 47′ 43″28	— 0″28	76° 47′ 43″21	47′ 42″93	47′ 42″98
	Lieursaint ...	146	53° 37′ 55″00	— 0″22	53° 37′ 54″93	37′ 54″71	37′ 54″70
			180° 0′ 0″90	— 0″70	180° 0′ 0″70	0′ 0″0	0′ 0″0
Somme des erreurs .		. .	+ 0″20				
43	Malvoisine ..	140	40° 36′ 56″81	— 0″13	40° 36′ 56″84	36′ 56″71	36′ 56″68
	Lieursaint ...	147	75° 39′ 29″81	— 0″19	75° 39′ 29″83	39′ 29″64	39′ 29″67
	Melun	144	63° 43′ 33″79	— 0″17	63° 43′ 33″82	43′ 33″65	43′ 33″65
			180° 0′ 0″41	— 0″49	180° 0′ 0″49	0′ 0″0	0′ 0″0
Somme des erreurs .		. .	— 0″08				
44	Montlhéri ...	134, 131	55° 10′ 0″10	— 0″14	55° 10′ 1″18	10′ 1″04	10′ 1″03
	Malvoisine ..	141	43° 52′ 2″31	— 0″12	43° 52′ 3″39	52′ 3″27	52′ 3″25
	Torfou	150	80° 57′ 54″79	— 0″17	80° 57′ 55″86	57′ 55″69	57′ 55″72
			179° 59′ 57″20	— 0″43	180° 0′ 0″43	0′ 0″0	0′ 0″0
Somme des erreurs .		. .	— 3″23				
45	Malvoisine ..	139	21° 15′ 12″46	— 0″00	21° 15′ 12″46	15′ 12″46	15′ 12″36
	Torfou	150	114° 54′ 56″52	— 0 28	114° 54′ 56″52	54′ 56″24	54′ 56″42
	Bruyère	148	43° 49′ 51″32	— 0″02	43° 49′ 51″30	49′ 51″30	49′ 51″22
			180° 0′ 0″30	— 0″30	180° 0′ 0″30	0′ 0″0	0′ 0″0

(45) Ce triangle ne sert qu'à déterminer la position de l'observatoire que j'ai à Bruyère.

N°s.	NOMS des stations.	Pages.	ANGLES observés.	EXCÈS sphérique.	ANGLES sphériques.	ANGLES des cordes.	ANGLES moyens.
46	Montlhéri ...	132	19° 37′ 23″00				
	Torfou.....	151	58° 19′ 54″00				
	St.-Yon.....	*	102° 2′ 43″00				
			180° 0′ 0″00				
47	Malvoisine ..	138	53° 22′ 24″25	— 0″15	53° 22′ 25″11	22′ 24″96	22′ 24″93
	Torfou.....	151	81° 36′ 49″23	— 0″23	81° 36′ 50″09	36′ 49″86	36′ 49″90
	Forêt	153	45° 0′ 44″49	— 0″17	45° 0′ 45″35	0′ 45″18	0′ 45″17
			179° 59′ 57″97	— 0″55	180° 0′ 0″55	0′ 0″0	0′ 0″0
Somme des erreurs .		. .	— 2″58				
48	Malvoisine ..	139	70° 51′ 38″40	— 0″44	70° 51′ 38″16	51′ 37″72	51′ 37″77
	Forêt	154	62° 47′ 30″17	— 0″40	62° 47′ 29″93	47′ 29″53	47′ 29″54
	Chapelle	157	46° 20′ 53″32	— 0″34	46° 20′ 53″09	20′ 52″75	20′ 52″69
			180° 0′ 1″89	— 1″18	180° 0′ 1″18	0′ 0″0	0′ 0″0
Somme des erreurs .		. .	+ 0″71				
49	Forêt	155	68° 36′ 0″17	— 0″53	68° 35′ 59″64	35′ 59″11	35′ 59″16
	Chapelle	158	51° 5′ 14″27	— 0″43	51° 5′ 13″75	5′ 13″32	5′ 13″26
	Pithiviers....	161	60° 18′ 48″59	— 0″49	60° 18′ 48″06	18′ 47″57	18′ 47″58
			180° 0′ 3″03	— 1″45	180° 0′ 1″45	0′ 0″0	0′ 0″0
Somme des erreurs .		. .	+ 1″58				

(46) Ce triangle ne servira qu'à rectifier la position du clocher de Saint-Yon, qui est défectueuse dans la *Méridienne vérifiée*, p. 203.

(49) Pour l'angle à Forêt, la commission n'a tenu compte que des trois dernières séries.

Nos.	NOMS des stations.	Pages.	ANGLES observés.	EXCÈS sphérique.	ANGLES sphériques.	ANGLES des cones.	ANGLES moyens.
50	Chapelle	160	35° 31′ 38″00	— 0″00	35° 31′ 38″00	0′ 0″0	31′ 38″0
	Pithiviers....	162	29° 55′ 18″00	— 0″00	29° 55′ 18″00	0′ 0″0	55′ 18″0
	Bromeille....	*	114° 33′ 4″00	— 0″00	114° 33′ 4″00	0′ 0″0	33′ 4″0
			180° 0′ 0″00	— 0″00	180° 0′ 0″00	0′ 0″0	0′ 0″0
51	Forêt	155	57° 11′ 18″00				
	Pithiviers....	164	30° 40′ 20″00				
	Méréville....	*	92° 8′ 22″00				
			180° 0′ 0″00				
52	Chapelle.....	159	31° 58′ 53″92	— 0″34	31° 58′ 53″31	58′ 52″97	58′ 52″87
	Pithiviers....	162	91° 55′ 6″75	— 0″67	91° 55′ 6″13	55′ 5″46	55′ 5″70
	Boiscommun .	168	56° 6′ 2″48	— 0″30	56° 6′ 1″87	6′ 1″57	6′ 1″43
			180° 0′ 3″15	— 1″31	180° 0′ 1″31	0′ 0″0	0′ 0″0
	Somme des erreurs .	. .	+ 1″84				
53	Pithiviers....	167	31° 53′ 1″65	— 0″09	31° 53′ 2″52	53′ 2″43	53′ 2″40
	Boiscommun .	168	52° 33′ 4″73	— 0″07	52° 33′ 5″59	33′ 5″52	33′ 5″48
	Châtillon	173	95° 33′ 51″37	— 0″18	95° 33′ 52″23	33′ 52″05	33′ 52″12
			179° 59′ 57″75	— 0″34	180° 0′ 0″34	0′ 0″0	0′ 0″0
	Somme des erreurs .	. .	— 2″59				

(50) et (51) Ces triangles ne serviront qu'à déterminer Bromeille et Méréville.

(52) L'angle à Boiscommun est ici de + 0″58 plus fort que le résultat auquel j'ai donné la préférence, page 168.

(52) *Méridienne vérifiée*, 31° 58′ 42″; 91° 54′ 57″; 56° 5′ 51″, p. XXVI et XXVII.

N°s.	NOMS des stations.	Pages.	ANGLES observés.	EXCÈS sphérique.	ANGLES sphériques.	ANGLES des cordes.	ANGLES moyens.
54	Boiscommun	169	62° 31′ 29″63	— 0″11	62° 31′ 30″50	31′ 30″39	31′ 30″34
	Châtillon	174	93° 0′ 16″56	— 0″24	93° 0′ 17″43	0′ 17″19	0′ 17″27
	Châteauneuf	175	24° 28′ 11″67	— 0″13	24° 28′ 12″55	28′ 12″42	28′ 12″39
			179° 59′ 57″86	— 0″48	180° 0′ 0″48	0′ 0″0	0′ 0″0
	Somme des erreurs	. .	— 2″62				
55	Châtillon	174	50° 28′ 6″71	— 0″31	50° 28′ 6″82	28′ 6″51	28′ 6″42
	Châteauneuf	176	87° 35′ 9″23	— 0″58	87° 35′ 9″34	35′ 8″76	35′ 8″93
	Orléans	179	41° 56′ 44″94	— 0″32	41° 56′ 45″05	56′ 44″73	56′ 44″65
			180° 0′ 0″88	— 1″21	180° 0′ 1″21	0′ 0″0	0′ 0″0
	Somme des erreurs	. .	— 0″33				
56	Châteauneuf	176	73° 48′ 14″28	— 0″60	73° 48′ 14″14	48′ 13″54	48′ 13″62
	Orléans	179	58° 27′ 25″75	— 0″49	58° 27′ 25″61	27′ 25″12	27′ 25″09
	Vouzon	183	47° 44′ 21″94	— 0″46	47° 44′ 21″80	44′ 21″34	44′ 21″29
			180° 0′ 1″97	— 1″55	180° 0′ 1″55	0′ 0″0	0′ 0″0
	Somme des erreurs	. .	+ 0″42				
57	Orléans	180	22° 7′ 35″05	— 0″24	22° 7′ 35″05	7′ 34″81	7′ 34″74
	Vouzon	183	87° 38′ 40″00	— 0″44	87° 38′ 40″00	38′ 39″56	38′ 39″69
	Chaumont	189	70° 13′ 45″89	— 0″26	70° 13′ 45″89	13′ 45″63	13′ 45″57
			180° 0′ 0″94	— 0″94	180° 0′ 0″94	0′ 0″0	0′ 0″0

(56) *Méridienne vérifiée*, 73° 48′ 33″; 58° 27′ 21″; 47° 44′ 27″, p. XXVII et XXIX.

(57) *Méridienne vérifiée*, 22° 7′ 43″; 70° 13′ 33″; 87° 38′ 40″, p. XXVII et XXIX.

(57) Ici la commission a cru devoir s'écarter de la règle qu'elle s'étoit faite de dis-

N^os^	NOMS des stations.	Pages.	ANGLES observés.	EXCÈS sphérique.	ANGLES sphériques.	ANGLES des cordes.	ANGLES moyens.
58	Vouzon	184	94° 40′ 25″41	— 0″39	94° 40′ 24″01	40′ 23″62	40′ 23″77
	Chaumont ...	189	58° 19′ 4″89	— 0″15	58° 19′ 3″49	19′ 3″34	19′ 3″25
	Soême	191	27° 0′ 34″61	— 0″17	27° 0′ 33″21	0′ 33″04	0′ 32″98
			180° 0′ 4″91	— 0″71	180° 0′ 0″71	0′ 0″0	0′ 0″0
Somme des erreurs		. .	+ 4″20				
59	Vouzon	185	89° 3′ 17″2				
	Oison	196	34° 37′ 43″6				
	Châteauneuf .	*	56° 18′ 59″2				
			180° 0′ 0″0				
60	Vouzon	185	40° 53′ 7″5				
	Oison	197	32° 49′ 51″9				
	Soême	*	105° 17′ 0″6				
			180° 0′ 0″0				

tribuer l'erreur également entre les trois angles. Une incertitude de quelques secondes, qu'on n'avoit pu éviter dans la réduction au centre, rendoit l'angle à Vouzon beaucoup moins sûr que les deux autres. Heureusement l'angle approche si fort de 90° que cette incertitude devient fort indifférente. On auroit pu également conclure cet angle d'après les deux autres; on auroit à très-peu près trouvé la même valeur.

(58) L'erreur provient probablement, en grande partie, de la réduction au centre à Vouzon. En se permettant un choix parmi les séries, l'erreur se réduiroit à 2″74.

(59) Les deux premiers angles diffèrent ici de ce qu'ils sont parmi les observations; c'est que dans ce tableau je donne les angles arrêtés par la commission, et que, parmi les observations, j'ai donné pour dernier résultat ce qui m'a paru le plus probable quand il n'est pas le moyen arithmétique.

Nos.	NOMS des stations.	Pages.	ANGLES observés.	EXCÈS sphérique.	ANGLES sphériques.	ANGLES des cordes.	ANGLES moyens.
61	Vouzon	185	25° 3' 47"37	— 0"15	25° 3' 47"37	3' 47"22	3' 47"16
	Soême	194	94° 42' 18"86	— 0"36	94° 42' 18"86	42' 18"50	42' 18"65
	Ste.-Montaine	199	60° 13' 54"40	— 0"12	60° 13' 54"40	13' 54"28	13' 54"19
			180° 0' 0"63	— 0"63	180° 0' 0"63	0' 0"0	0' 0"0
62	Soême	193	34° 34' 51"33	— 0"04	34° 34' 51"33	34' 51"29	34' 51"26
	Ste.-Montaine	199	95° 54' 58"12	— 0"14	95° 54' 58"12	54' 57"98	54' 58"04
	Ennordre	201	49° 30' 10"78	— 0"05	49° 30' 10"78	30' 10"73	30' 10"70
			180° 0' 0"23	— 0"23	180° 0' 0"23	0' 0"0	0' 0"0
63	Vouzon	184	19° 23' 8"03	+ 0"07	19° 23' 7"66	23' 7"73	23' 7"46
	Soême	192	129° 17' 7"95	— 0"90	129° 17' 7"57	17' 6"67	17' 7"38
	Ennordre	201	31° 19' 45"74	+ 0"23	31° 19' 45"37	19' 45"60	19' 45"16
			180° 0' 1"72	— 0"60	180° 0' 0"60	0' 0"0	0 0"0
Somme des erreurs .		. .	+ 1"12				
64	Soême	192	35° 7' 26"45	— 0"08	35° 7' 26"99	7' 26"9	7' 26"82
	Ennordre	202	108° 17' 52"34	— 0"34	108° 17' 52"88	17' 52"54	17' 52"71
	Méri.....	204	36° 34' 40"09	— 0"08	36° 34' 40"63	34' 40"55	34' 40"47
			179° 59' 58"88	— 0"50	180° 0' 0"50	0' 0"0	0' 0"0
Somme des erreurs .		. .	— 1"62				

(61) et (62) Même remarque que sur le triangle (59).

(63) Triangle inutile et très-douteux, quoique la somme des erreurs soit presque nulle.

Nos.	NOMS des stations.	Pages.	ANGLES observés.	EXCÈS sphérique.	ANGLES sphériques.	ANGLES des cordes.	ANGLES moyens.
65	Ennordre	202	47° 23′ 37″64	— 0″12	47° 23′ 37″57	23′ 37″45	23′ 37″35
	Méri	204	99° 42′ 6″96	— 0″41	99° 42′ 6″89	42′ 6″48	42′ 6″67
	Morogues	206	32° 54′ 16″27	— 0″14	32° 54′ 16″21	54′ 16″07	54′ 15″98
			180° 0′ 0″87	— 0″67	180° 0′ 0″67	0′ 0″0	0′ 0″0
Somme des erreurs		. .	+ 0″20				
66	Méri	204	77′ 55″ 22″78	— 0″46	77° 55′ 22″27	55′ 21″81	55′ 21″90
	Morogues	207	58° 39′ 22″23	— 0″34	58° 39′ 21″73	39′ 21″39	39′ 21″36
	Bourges	213	43° 25′ 17″61	— 0″31	43° 25′ 17″11	25′ 16″80	25′ 16″74
			180° 0′ 2″62	— 1″11	180° 0′ 1″11	0′ 0″0	0′ 0″0
Somme des erreurs		. .	+ 1″51				
67	Morogues	209	15° 21′ 24″5				
	Bourges	213	43° 50′ 47″8				
	Vasselai	*	120° 47′ 47″7				
			180° 0′ 0″0				
68	Les Ais	209	26° 23′ 16″0				
	Bourges	213	50° 28′ 8″0				
	Vasselai	*	103° 8′ 36″0				
			180° 0′ 0″0				

(67) et (68) Ces deux triangles ne servent qu'à donner la distance de Bourges à Vasselai, nécessaire au calcul d'une réduction au centre dans les observations d'azimut. L'un des deux suffiroit, l'autre servira de vérification.

N°s.	NOMS des stations.	Pages.	ANGLES observés.	EXCÈS sphérique.	ANGLES sphériques.	ANGLES des cordes.	ANGLES moyens.
69	Morogues ...	208	33° 36′ 18″27	— 0″20	33° 36′ 17″36	36′ 17″16	36′ 16″81
	Bourges	215	110° 27′ 12″64	— 1″28	110° 27′ 11″72	27′ 10″44	27′ 11″17
	Dun	218	35° 56′ 33″49	— 0″17	35° 56′ 32″57	56′ 32″40	56′ 32″02
			180° 0′ 4″40	— 1″65	180° 0′ 1″65	0′ 0″0	0′ 0″0
Somme des erreurs .		. .	+ 2″75				
70	Bourges	216	40° 27′ 27″32	— 0″30	40° 27′ 26″50	27′ 26″20	27′ 25″92
	Dun	218	101° 48′ 17″34	— 1″09	101° 48′ 16″51	48′ 15″42	48′ 15″94
	Morlac.....	220	37° 44′ 19″53	— 0″33	37° 44′ 18″71	44′ 18″38	44′ 18″14
			180° 0′ 4″19	— 1″72	180° 0′ 1″72	0′ 0″0	0′ 0″0
Somme des erreurs .		. .	+ 2″47				
71	Dun	219	41° 17′ 14″39	— 0″12	41° 17′ 13″42	17′ 13″30	17′ 13″18
	Morlac.....	221	35° 21′ 27″64	— 0″15	35° 21′ 26″68	21′ 26″53	21′ 26″43
	Belvédère....	224	103° 21′ 21″61	— 0″47	103° 21′ 20″64	21′ 20″17	21′ 20″39
			180° 0′ 3″64	— 0″74	180° 0′ 0″74	0′ 0″0	0′ 0″0
Somme des erreurs .		. .	+ 2″90				
72	Morlac.....	221	74° 5′ 49″75	— 0″33	74° 5′ 48″19	5′ 47″86	5′ 47″90
	Belvédère....	225	55° 25′ 2″31	— 0″27	55° 25′ 0″74	25′ 0″47	25′ 0″46
	Cullan	227	50° 29′ 13″49	— 0″26	50° 29′ 11″93	29′ 11″67	29′ 11″64
			180° 0′ 5″55	— 0″86	180° 0′ 0″86	0′ 0″0	0′ 0″0
Somme des erreurs .		. .	+ 4″69				

(70) La commission a pris le milieu entre les quatre séries de l'angle à Bourges, quoique dans les trois premières cet angle fût augmenté par la manière oblique dont Morlac étoit éclairé. Je crois l'angle exact plus petit de 1″5; la répartition égale de l'erreur, le diminue de 1″1.

(70) *Méridienne vérifiée*, 40° 27′ 30″; 101° 48′ 19″; 37° 44′ 16″, p. LXX.

(72) Pour l'angle à Cullan, la commission a pris le milieu entre les deux dernières

Nos.	NOMS des stations.	Pages.	ANGLES observés.	EXCÈS sphérique.	ANGLES sphériques.	ANGLES des cordes.	ANGLES moyens.
73	Morlac	222	37° 28′ 27″33	— 0″17	37° 28′ 27″40	28′ 27″23	28′ 27″14
	Cullan	228	92° 36′ 35″19	— 0″42	92° 36′ 35″25	36′ 34″83	36′ 34″99
	St.-Saturnin	230	49° 54′ 58″06	— 0″18	49° 54′ 58″12	54′ 57″94	54′ 57″87
			180° 0′ 0″58	— 0″77	180° 0′ 0″77	0′ 0″0	0′ 0″0
Somme des erreurs		. .	— 0″19				
74	Cullan	228	60° 16′ 9″44	— 0″26	60° 16′ 8″95	16′ 8″69	16′ 8″67
	St.-Saturnin	231	80° 51′ 29″37	— 0″34	80° 51′ 28″88	51′ 28″54	51′ 28″59
	Laage	232	38° 52′ 23″51	— 0″24	38° 52′ 23″01	52′ 22″77	52′ 22″74
			180° 0′ 2″32	— 0″84	180° 0′ 0″84	0′ 0″0	0′ 0″0
Somme des erreurs		. .	+ 1″48				
75	Cullan	229	33° 18′ 3″72	— 0″10	33° 18′ 2″27	18′ 2″17	18′ 1″77
	Laage	233	114° 54′ 55″29	— 1″26	114° 54′ 53″84	54′ 52″58	54′ 53″34
	Arpheuille	235	31° 47′ 6″83	— 0″13	31° 47′ 5″38	47′ 5″25	47′ 4″89
			180° 0′ 5″84	— 1″49	180° 0′ 1″49	0′ 0″0	0′ 0″0
Somme des erreurs		. .	+ 4″35				
76	Laage	233	56° 19′ 32″67	— 0″61	56° 19′ 32″90	19′ 32″29	19′ 32″18
	Arpheuille	236	84° 11′ 25″85	— 0″98	84° 11′ 26″08	11′ 25″10	11′ 25″36
	Sermur	241	39° 29′ 2″94	— 0″56	39° 29′ 3″17	29′ 2″61	29′ 2″46
			180° 0′ 1″46	— 2″15	180° 0′ 2″15	0′ 0″0	0′ 0″0
Somme des erreurs		. .	— 0″69				

séries ; il me semble que j'aurois préféré la troisième, qui est la seule dans laquelle le belvédère se vit parfaitement, et qui ne fut pas troublée par le soleil. L'angle seroit plus foible de 0″29. L'angle à Morlac est de toute l'opération celui qui présente le plus

Nos.	NOMS des stations.	Pages.	ANGLES observés.	EXCÈS sphérique.	ANGLES sphériques.	ANGLES des cordes.	ANGLES moyens.
77	Laage	233	42° 53′ 42″05	— 0″56	42° 53′ 41″27	53′ 40″71	53′ 40″56
	Sermur	242	50° 27′ 50″45	— 0″57	50° 27′ 49″67	27′ 49″10	27′ 48″96
	Orgnat	248	86° 38′ 31″98	— 1″01	86° 38′ 31″20	38′ 30″19	38′ 30″48
			180° 0′ 4″48	— 2″14	180° 0′ 2″14	0′ 0″0	0′ 0″0
Somme des erreurs			+ 2″34				
78	Laage	234	61° 12′ 38″73	— 0″41	61° 12′ 37″87	12′ 37″46	12′ 37″43
	Orgnat	249	38° 0′ 40″10	— 0″37	38° 0′ 39″25	0′ 38″88	0′ 38″81
	Évaux	251	80° 46′ 45″06	— 0″54	80° 46′ 44″20	46′ 43″66	46′ 43″76
			180° 0′ 3″89	— 1″32	180° 0′ 1″32	0′ 0″0	0′ 00″
Somme des erreurs			+ 2″57				
79	Sermur	243	62° 7′ 48″09	— 0″57	62° 7′ 48″05	7′ 47″48	7′ 47″50
	Orgnat	249	59° 1′ 41″35	— 0″55	59° 1′ 41″31	1′ 40″76	1′ 40″76
	Bordes	252	58° 50′ 32″33	— 0″53	58° 50′ 32″29	50′ 31″76	50′ 31″74
			180° 0′ 1″77	— 1″65	180° 0′ 1″65	0′ 0″0	0′ 0″0
Somme des erreurs			+ 0″12				
80	Sermur	243	33° 45′ 51″80	— 0″31	33° 45′ 52″21	45′ 51″90	45′ 51″83
	Bordes	253	80° 3′ 30″62	— 0″45	80° 3′ 31″03	3′ 30″58	3′ 30″65
	Lafagitière	254	66° 10′ 37″49	— 0″38	66° 10′ 37″90	10′ 37″52	10′ 37″52
			179° 59′ 59″91	— 1″14	180° 0′ 1″14	0′ 0″0	0′ 0″0
Somme des erreurs			— 1″23				

de bizarrerie. Par le choix que j'avois cru devoir faire entre les séries, l'erreur de ce triangle étoit seulement de 3″54, et j'aurois pu la faire disparoître en n'employant que des angles réellement observés; au reste, il n'y a que quelques fractions entre les angles

Nos.	NOMS des stations.	Pages.	ANGLES observés.	EXCÈS sphérique.	ANGLES sphériques.	ANGLES des cordes.	ANGLES moyens.
81	Sermur.....	244	52° 5′ 48″37	— 0″49	52° 5′ 47″72	5′ 47″23	5′ 47″19
	Lafagitière...	255	58° 48′ 46″96	— 0″52	58° 48′ 46″30	48′ 45″78	48′ 45″77
	Hermant	257	69° 5′ 28″23	— 0″58	69° 5′ 27″57	5′ 26″99	5′ 27″04
			180° 0′ 3″56	— 1″59	180° 0′ 1″59	0′ 0″0	0′ 0″00
Somme des erreurs .		. .	+ 1″97				
82	Lafagitière...	255	69° 20′ 48″51	— 0″83	69° 20′ 48″14	20′ 47″31	20′ 47″32
	Hermant	258	75° 18′ 46″00	— 0″95	75° 18′ 45″62	18′ 44″67	18′ 44″80
	Bort.....	260	35° 20′ 29″07	— 0″68	35° 20′ 28″70	20′ 28″02	20′ 27″88
			180° 0′ 3″58	— 2″46	180° 0′ 2″46	0′ 0″0	0′ 0″0
Somme des erreurs .		. .	+ 1″12				
83	Lafagitière...	256	49° 57′ 51″44	— 0″33	49° 57′ 51″69	57′ 51″36	57′ 51″10
	Bort.....	260	30° 56′ 10″12	— 0″37	30° 56′ 10″37	56′ 10″00	56′ 9″79
	Meimac	263	99° 5′ 59″45	— 1″05	99° 5′ 59″69	5′ 58″64	5′ 59″11
			180° 0′ 1″01	— 1″75	180° 0′ 1″75	0′ 0″0	0′ 0″0
Somme des erreurs .		. .	— 0″74				
84	Bort.....	260	80° 5′ 59″13	— 1″18	80° 5′ 58″95	5′ 57″77	5′ 58″03
	Meimac	263	52° 5′ 36″17	— 0″79	52° 5′ 35″99	5′ 35″20	5′ 35″07
	Aubassin	265	47° 48′ 27″99	— 0″79	47° 48′ 27″82	48′ 27″03	48′ 26″90
			180° 0′ 3″29	— 2″76	180° 0′ 2″76	0′ 0″0	0′ 0″0
Somme des erreurs .		. .	+ 0″53				

de la commission et les miens, lorsqu'on les corrige pour le calcul, en distribuant l'erreur également entre les trois.

Nos.	NOMS des stations.	Pages.	ANGLES observés.	EXCÈS sphérique.	ANGLES sphériques.	ANGLES des cordes.	ANGLES moyens.
85	Bort	261	65° 4′ 1″92	— 0″89	65° 4′ 1″54	4′ 0″65	4′ 0″71
	Aubassin	266	53° 45′ 12″53	— 0″78	53° 45′ 12″16	45′ 11″38	45′ 11″33
	Violan	268	61° 10′ 49″16	— 0″82	61° 10′ 48″79	10′ 47″97	10′ 47″96
			180° 0′ 3″61	— 2″49	180° 0′ 2″49	0′ 0″0	0′ 0″0
Somme des erreurs		. .	+ 1″12				
86	Violan	269	51° 10′ 11″31	— 0″99	51° 10′ 11″45	10′ 10″46	10′ 10″29
	Aubassin	266	83° 15′ 22″17	— 1″55	83° 15′ 22″31	15′ 20″76	15′ 21″15
	Bastide	276	45° 34′ 29″57	— 0″94	45° 34′ 29″72	34′ 28″78	34′ 28″56
			180° 0′ 3″05	— 3″48	180° 0′ 3″48	0′ 0″0	0′ 0″0
Somme des erreurs		. .	— 0″43				
87	Violan	271	40° 19′ 25″95	— 1″07	40° 19′ 25″61	19′ 24″54	19′ 24″34
	Bastide	276	65° 18′ 18″38	— 1″28	65° 18′ 18″03	18′ 16″75	18′ 16″77
	Montsalvy	280	74° 22′ 20″50	— 1″44	74° 22′ 20″15	22′ 18″71	22′ 18″89
			180° 0′ 4″83	— 3″79	180° 0′ 3″79	0′ 0″0	0′ 0″0
Somme des erreurs		. .	+ 1″04				
88	Bastide	278	57° 30′ 3″40	— 1″12	57° 30′ 3″95	30′ 2″83	30′ 2″57
	Montsalvy	281	87° 43′ 24″06	— 1″98	87° 43′ 24″61	43′ 22″63	43′ 23″23
	Rieupeiroux	285	34° 46′ 35″03	— 1″05	34° 46′ 35″59	46′ 34″54	46′ 34″20
			180° 0′ 2″49	— 4″15	180° 0′ 4″15	0′ 0″0	0′ 0″0
Somme des erreurs		. .	— 1″66				

(86) et (87) On a retranché 1″3 de chacun des deux angles à la Bastide, d'après les observations de la page 277.

N°s.	NOMS des stations.	Pages.	ANGLES observés.	EXCÈS sphérique	ANGLES sphériques.	ANGLES des cordes.	ANGLES moyens.
89	Montsalvy ...	281	34° 12′ 36″00	— 0″72	34° 12′ 36″11	12′ 35″39	12′ 35″16
	Rieupeiroux .	285	56° 0′ 3″72	— 0″72	56° 0′ 3″83	0′ 3″11	0′ 2″88
	Rodez.....	288	89° 47′ 22″81	— 1″42	89° 47′ 22″92	47′ 21″50	47′ 21″96
			180° 0′ 2″53	— 2″86	180° 0′ 2″86	0′ 0″0	0′ 0″0
Somme des erreurs .		. .	— 0″33				
90	Rieupeiroux .	296	40° 1′ 11″85	— 0″40	40° 1′ 11″05	1′ 10″65	1′ 10″47
	Rodez.....	304	94° 21′ 13″77	— 0″94	94° 21′ 12″97	21′ 12″03	21′ 12″39
	Lagaste	311	45° 37′ 38″52	— 0″40	45° 37′ 37″72	37′ 37″32	37′ 37″14
			180° 0′ 4″14	— 1″74	180° 0′ 1″74	0′ 0″0	0′ 0″0
Somme des erreurs .		. .	+ 2″40				
91	Rieupeiroux .	297	52° 4′ 11″20	— 0″81	52° 4′ 10″45	4′ 9″64	4′ 9″37
	Lagaste	311	56° 49′ 38″53	— 0″83	56° 49′ 37″78	49′ 36″95	49′ 36″90
	St.-Georges ..	317	71° 6′ 15″16	— 0″99	71° 6′ 14″40	6′ 13″41	6′ 13″53
			180° 0′ 4″89	— 2″63	180° 0′ 2″63	0′ 0″0	0′ 0″0
Somme des erreurs .		. .	+ 2″26				
92	Lagaste	312	53° 18′ 31″18	— 0″62	53° 18′ 30″89	18′ 30″27	18′ 30″22
	St.-Georges ..	319	60° 3′ 57″64	— 0″66	60° 3′ 57″34	3′ 56″68	3′ 56″68
	Cambatjou ...	322	66° 37′ 34″07	— 0″72	66° 37′ 33″77	37′ 33″05	37′ 33″16
			180° 0′ 2″89	— 2″00	180° 0′ 2″00	0′ 0″0	0′ 0″0
Somme des erreurs .		. .	+ 0″89				

(90) *Méridienne vérifiée*, 40° 1′ 10″; 94° 21′ 24″; 45° 37′ 36″, p. XLIV et XLV.

N°s.	NOMS des stations.	Pages.	ANGLES observés.	EXCÈS sphérique.	ANGLES sphériques.	ANGLES des cordes.	ANGLES moyens.
93	St-Georges ..	318	49° 43′ 15″94	— 0″51	49° 43′ 15″38	43′ 14″87	43′ 14″82
	Cambatjou ...	322	71° 15′ 30″57	— 0″64	71° 15′ 30″00	15′ 29″36	15′ 29″44
	Montredon ..	328	59° 1′ 16″87	— 0″54	59° 1′ 16″31	1′ 15″77	1′ 15″74
			180° 0′ 3″38	— 1″69	180° 0′ 1″69	0′ 0″0	0′ 0″0
Somme des erreurs .		. .	+ 1″69				
94	Cambatjou ...	323	90° 17′ 12″18	— 0″80	90° 17′ 11″26	17′ 10″46	17′ 10″74
	Montredon ..	329	44° 49′ 48″17	— 0′39	44° 49′ 47″26	49′ 46″87	49′ 46″73
	Montalet	336	44° 53′ 3″97	— 0″39	44° 53′ 3″06	53′ 2″67	53′ 2″53
			180° 0′ 4″32	— 1″58	180° 0′ 1″58	0′ 0″0	0′ 0″0
Somme des erreurs .		. .	+ 2″74				
95	Montredon...	329	24° 58′ 28″09	— 0″36	24° 58′ 27″48	58′ 27″12	58′ 26″95
	Montalet	337	96° 19′ 49″63	— 0″90	96° 19′ 49″01	19′ 48″11	19′ 48″49
	St.-Pons.....	344	58° 41′ 45″70	— 0″31	58° 41′ 45″08	41′ 44″77	41′ 44″56
			180° 0′ 3″42	— 1″57	180° 0′ 1″57	0′ 0″0	0′ 0″0
Somme des erreurs .		. .	+ 1″85				
96	Montredon ..	330	36° 8′ 25″28	— 0″60	36° 8′ 25″11	8′ 24″51	8′ 24″37
	St.-Pons	344	61° 23′ 36″56	— 0″66	61° 23′ 36″39	23′ 35″73	23′ 35″64
	Nore.....	356	82° 28′ 0″91	— 0″98	82° 28′ 0″74	27′ 59″76	27′ 59″99
			180° 0′ 2″75	— 2″24	180° 0′ 2″24	0′ 0″0	0′ 0″0
Somme des erreurs .		. .	+ 0″51				

Nos.	NOMS des stations.	Pages.	ANGLES observés.	EXCÈS sphérique.	ANGLES sphériques.	ANGLES des cordes.	ANGLES moyens.
97	St.-Pons	345	51° 22′ 12″48	— 0″47	51° 22′ 11″71	22′ 11″24	22′ 11″02
	Nore.....	356	93° 47′ 2″47	— 1″12	93° 47′ 1″70	47′ 0″58	47′ 1″01
	Alaric.....	367	34° 50′ 49″42	— 0″47	34° 50′ 48″65	50′ 48″18	50′ 47″97
			180° 0′ 4″37	— 2″06	180° 0′ 2″06	0′ 0″0	0′ 0″0
Somme des erreurs .		. .	+ 2″31				
98	Nore.....	357	45° 2′ 10″79	— 0″39	45° 2′ 10″57	2′ 10″18	2′ 10″07
	Alaric.....	368	48° 8′ 53″59	— 0″40	48° 8′ 53″36	8′ 52″96	8′ 52″86
	Carcassone...	371	86° 48′ 57″80	— 0″71	86° 48′ 57″57	48′ 56″86	48′ 57″07
			180° 0′ 2″18	— 1″50	180° 0′ 1″50	0′ 0″0	0′ 0″0
Somme des erreurs .		. .	+ 0″68				
99	Alaric.....	368	75° 30′ 28″68	— 0″85	75° 30′ 28″86	30′ 28″01	30′ 28″13
	Carcassone...	375	68° 25′ 46″89	— 0″76	68° 25′ 47″07	25′ 46″31	25′ 46″34
	Bugarach	381	36° 3′ 46″07	— 0″58	36° 3′ 46″26	3′ 45″68	3′ 45″53
			180° 0′ 1″64	— 2″19	180° 0′ 2″19	0′ 0″0	0′ 0″0
Somme des erreurs .		. .	— 0″45				
100	Alaric.....	368	41° 53′ 53″48	— 0″40	41° 53′ 53″31	53′ 52″91	53′ 52″74
	Bugarach	381	45° 21′ 2″69	— 0″42	45° 21′ 2″52	21′ 2″10	21′ 1″95
	Tauch	386	92° 45′ 6″05	— 0″88	92° 45′ 5″87	45′ 4″99	45′ 5″31
			180° 0′ 2″22	— 1″70	180° 0′ 1″70	0′ 0″0	0′ 0″0
Somme des erreurs .		. .	+ 0″52				

(97) *Méridienne vérifiée*, 51° 22′ 42″; 93° 46′ 53″; 34° 50′ 30″, p. XLVI et XLVII.
(98) *Méridienne vérifiée*, 45° 2′ 8″; 48° 9′ 5″; 86° 48′ 30″, *ibid.*
(99) *Méridienne vérifiée*, 75° 30′ 33″; 68° 25′ 41″; 36° 4′ 0″, *ibid.*
(100) *Méridienne vérifiée*, 41° 53′ 50″; 45° 21′ 8″; 92° 45′ 13″, *ibid.*

N°s.	NOMS des stations.	Pages.	ANGLES observés.	EXCÈS sphérique.	ANGLES sphériques.	ANGLES des cordes.	ANGLES moyens.
101	Bugarach	381	41° 57′ 27″18	— 0″32	41° 57′ 26″78	57′ 26″46	57′ 26″35
	Tauch	387	82° 52′ 31″98	— 0″58	82° 52′ 31″57	52′ 30″99	52′ 31″15
	Forceral	396	55° 10′ 3″33	— 0″37	55° 10′ 2″92	10′ 2″55	10′ 2″50
			180° 0′ 2″49	— 1″27	180° 0′ 1″27	0′ 0″0	0′ 0″0
Somme des erreurs .		. .	+ 1″22				
102	Tauch.....	387	41° 53′ 40″46	— 0″10	41° 53′ 40″57	53′ 40″47	53′ 40″41
	Forceral	395	41° 29′ 48″41	— 0″11	41° 29′ 48″53	29′ 48″42	29′ 48″37
	Espira.....	405	96° 36′ 31″27	— 0″27	96° 36′ 31″38	36′ 31″11	36′ 31″22
			180° 0′ 0″14	— 0″48	180° 0′ 0″48	0′ 0″0	0′ 0″0
Somme des erreurs .		. .	— 0″34				
103	Forceral	398	55° 32′ 44″55	— 0″13	55° 32′ 44″53	32′ 44″40	32′ 44″39
	Espira.....	406	67° 56′ 9″44	— 0″17	67° 56′ 9″42	56′ 9″25	56′ 9″27
	Vernet.....	412	56° 31′ 6″51	— 0″14	56° 31′ 6″49	31′ 6″35	31′ 6″34
			180° 0′ 0″50	— 0″44	180° 0′ 0″44	0′ 0″0	0′ 0″0
Somme des erreurs .		. .	+ 0″06				
104	Espira.....	406	57° 45′ 19″01	— 0″08	57° 45′ 19″01	45′ 18″93	45′ 18″92
	Vernet.....	413	43° 25′ 33″74	— 0″08	43° 25′ 33″74	25′ 33″66	25′ 33″65
	Salces.....	418	78° 49′ 7″53	— 0″12	78° 49′ 7″53	49′ 7″41	49′ 7″43
			180° 0′ 0″28	— 0″28	180° 0′ 0″28	0′ 0″0	0′ 0″0
Somme des erreurs .		. .	0″00				

N°s.	NOMS des stations.	Pages.	ANGLES observés.	EXCÈS sphérique.	ANGLES sphériques.	ANGLES des cordes.	ANGLES moyens.
105	Bugarach	382	39° 44′ 57″61	— 0″48	39° 44′ 57″56	44′ 57″08	44′ 56″89
	Forceral	397	93° 8′ 41″22	— 1″05	93° 8′ 41″17	8′ 40″12	8′ 40″50
	Estella	433	47° 6′ 23″33	— 0″48	47° 6′ 23″28	6′ 22″80	6′ 22″61
			180° 0′ 2″16	— 2″01	180° 0′ 2″01	0′ 0″0	0′ 0″0
Somme des erreurs .		. .	+ 0″15				
106	Forceral	397	45° 24′ 18″30	— 0″43	45° 24′ 17″59	24′ 17″16	24′ 17″06
	Estella	434	82° 59′ 3″83	— 0″71	82° 59′ 3″11	59′ 2″40	59′ 2″58
	Camellas	442	51° 36′ 41″61	— 0″45	51° 36′ 40″89	36′ 40″44	36′ 40″36
			180° 0′ 3″74	— 1″59	180° 0′ 1″59	0′ 0″0	0′ 0″0
Somme des erreurs .		. .	+ 2″15				
107	Estella	435	46° 9′ 21″64	— 0″37	46° 9′ 21″85	9′ 21″48	9′ 21″39
	Camellas	443	83° 36′ 45″72	— 0″61	83° 36′ 45″92	36′ 45″31	36′ 45″47
	N.D.du Mont.	452	50° 13′ 53″39	— 0″38	50° 13′ 53″59	13′ 53″21	13′ 53″14
			180° 0′ 0″75	— 1″36	180° 0′ 1″36	0′ 0″0	0′ 0″0
Somme des erreurs .		. .	— 0″61				
108	Estella	435	41° 30′ 28″82	— 0″53	41° 30′ 27″50	30′ 26″97	30′ 26″71
	N.D.du Mont.	453	95° 29′ 6″37	— 1″31	95° 29′ 5″05	29′ 3″74	29′ 4″26
	Secalm	462	43° 0′ 31″14	— 0″53	43° 0′ 29″82	0′ 29″29	0′ 29″03
			180° 0′ 6″33	— 2″37	180° 0′ 2″37	0′ 0″0	0′ 0″0
Somme des erreurs .		. .	+ 3″96				

N^os.	NOMS des stations.	Pages.	ANGLES observés.	EXCÈS sphérique.	ANGLES sphériques.	ANGLES des cordes.	ANGLES moyens.
109	N.D.du Mont.	453	56° 4′ 9″74	— 0″39	56° 4′ 9″79	4′ 9″40	4′ 9″35
	Secalm.....	463	42° 47′ 36″53	— 0″36	42° 47′ 36″58	47′ 36″22	47′ 36″14
	Roca.....	467	81° 8′ 14″90	— 0″57	81° 8′ 14″95	8′ 14″38	8′ 14″51
			180° 0′ 1″17	— 1″32	180° 0′ 1″32	0′ 0″0	0′ 0″0
Somme des erreurs .		. .	— 0″15				
110	Secalm.....	464	77° 26′ 11″49	— 0″89	77° 26′ 11″28	26′ 10″39	26′ 10″55
	Roca.....	468	62° 40′ 53″12	— 0″70	62° 40′ 52″92	40′ 52″22	40′ 52″18
	Matagalls....	472	39° 52′ 58″20	— 0″61	39° 52′ 58″00	52′ 57″39	52′ 57″27
			180° 0′ 2″81	— 2″20	180° 0′ 2″20	0′ 0″0	0′ 0″0
Somme des erreurs .		. .	+ 0″61				
111	Secalm.....	464	34° 53′ 7″75	— 0″52	34° 53′ 7″57	53′ 7″05	53′ 6″93
	Matagalls....	472	78° 42′ 53″73	— 0″78	78° 42′ 53″54	42′ 52″76	42′ 52″90
	Rodos.....	476	66° 24′ 1″00	— 0″62	66° 24′ 0″81	24′ 0″19	24′ 0″17
			180° 0′ 2″48	— 1″92	180° 0′ 1″92	0′ 0″0	0′ 0″0
Somme des erreurs .		. .	+ 0″56				
112	Matagalls....	473	85° 56′ 48″52	— 0″89	85° 56′ 48″24	56′ 47″35	56′ 47″60
	Rodos.....	476	60° 34′ 7″56	— 0″53	60° 34′ 7″29	34′ 6″76	34′ 6″65
	Matas.....	482	33° 29′ 6″66	— 0″50	33° 29′ 6″39	29′ 5″89	29′ 5″75
			180° 0′ 2″74	— 1″92	180° 0′ 1″92	0′ 0″0	0′ 0″0
Somme des erreurs .		. .	+ 0″82				

N^os.	NOMS des stations.	Pages.	ANGLES observés.	EXCÈS sphérique.	ANGLES sphériques.	ANGLES des cordes.	ANGLES moyens.
113	Rodos	477	61° 32′ 53″81	— 1″12	61° 32′ 52″59	32′ 51″47	32′ 51″49
	Matas	482	56° 38′ 54″78	— 1″07	56° 38′ 53″57	38′ 52″50	38′ 52″46
	Mont-Serrat	488	61° 48′ 18″38	— 1″13	61° 48′ 17″16	48′ 16″03	48′ 16″05
			180° 0′ 6″97	— 3″32	180° 0′ 3″32	0′ 0″0	0′ 0″0
Somme des erreurs			+ 3″65				
114	Matas	483	49° 35′ 51″64	— 0″20	49° 35′ 52″10	35′ 51″90	35′ 51″62
	Mont-Serrat	488	27° 25′ 5″38	— 0″29	27° 25′ 5″84	25′ 5″55	25′ 5″36
	Valvidrera	493	102° 59′ 3″04	— 0″94	102° 59′ 3″49	59′ 2″55	59′ 3″02
			180° 0′ 0″06	— 1″43	180° 0′ 1″43	0′ 0″0	0′ 0″0
Somme des erreurs			— 1″37				
115	Matas	484	28° 30′ 5″60	— 0″11	28° 30′ 4″95	30′ 4″84	30′ 4″81
	Valvidrera	493	73° 5′ 1″38	— 0″14	73° 5′ 0″73	5′ 0″59	5′ 0″59
	Montjoui	501	78° 24′ 55″39	— 0″16	78° 24′ 54″73	24′ 54″57	24′ 54″60
			180° 0′ 2″37	— 0″41	180° 0′ 0″41	0′ 0″0	0′ 0″0
Somme des erreurs			+ 1″96				

Les triangles qui suivent ont été formés pour lier aux triangles principaux la maison de l'intendance, où j'ai pris la hauteur du pôle à Dunkerque; mon observatoire, rue de Paradis, à Paris, où j'ai pris également la hauteur du pôle, et enfin l'observatoire impérial, où M. Méchain a fait des observations semblables.

Pour l'intendance à Dunkerque, chacun des trois premiers triangles suffiroit séparément; mais comme j'ai été forcé d'y conclure un angle fort petit, j'ai voulu me procurer une double vérification.

Dans le troisième triangle, j'ai emprunté de la *Méridienne vérifiée* la distance de Dunkerque à Bollezèle.

Les triangles 4 et 5 donneront une double détermination du dôme des Invalides. Les angles au Panthéon sont des sommes d'angles réellement observés, mais que je n'ai point imprimés. Les deux angles aux Invalides ont été conclus. Quoique ces deux triangles

TRIANGLES SECONDAIRES.

	NOMS DES STATIONS.	PAGES.	ANGLES.
1	Tour de Dunkerque	14	94° 57′ 29″0
	Tourelle de l'intendance	15	84° 7′ 15″0
	Cassel	*	0° 55′ 16″0
2	Tour de Dunkerque	11 - 14	137° 3′ 38″0
	Tourelle de l'intendance	15	42° 15′ 55″0
	Watten	*	0° 40′ 27″0
3	Tour de Dunkerque	14	122° 1′ 49″0
	Tourelle de l'intendance	15	56° 51′ 22″0
	Bollezèle	*	1° 6′ 49″0
4	Dammartin	102 - 103	3° 57′ 24″5
	Panthéon	. . . . .	114° 46′ 12″6
	Invalides	*	61° 16′ 22″9
5	Bellassise	119 - 121	1° 19′ 59″7
	Panthéon	. . . . .	163° 3′ 48″0
	Invalides	*	15° 36′ 12″3
6	Brie	. . . . .	16° 9′ 1″0
	Panthéon	. . . . .	90° 11′ 36″0
	Tour de Croy	. . . . .	73° 39′ 23″0
7	Invalides	. . . . .	89° 36′ 1″0
	Panthéon	. . . . .	69° 42′ 51″0
	Tour de Croy	. . . . .	20° 41′ 8″0

Ces deux triangles ont été observés par M. Tranchot.

donnassent, à un ou deux pieds près, la même distance du Panthéon aux Invalides, j'avois desiré la déterminer plus sûrement encore, et j'avois observé de Brie et du Panthéon la tour de Croy; mais mon signal avoit été détruit avant que j'eusse pu voir moi-même à quel point il avoit été placé. M. Tranchot ayant eu depuis besoin de cette même tour, du Panthéon et des Invalides, voulut bien me fournir les triangles 6 et 7. Par là j'obtenois une base pour les triangles 8 et 9, et mon observatoire de la rue de Paradis étoit lié aux triangles principaux.

	NOMS DES STATIONS.	PAGES.	ANGLES.
8	Panthéon	111	59° 34′ 3″0
	Pyramide de Montmartre	113	34° 35′ 49″0
	Invalides	*	85° 50′ 8″0
9	Panthéon	111	37° 53′ 42″0
	Observatoire de la rue de Paradis	115	124° 20′ 45″0
	Pyramide de Montmartre	113	17° 45′ 33″0
10	Panthéon	.....	49° 0′ 53″0
	Dammartin	.....	6° 23′ 7″0
	Belvédère Flécheux, à Montmartre	.....	124° 36′ 0″0
11	Panthéon	.....	31° 42′ 30″0
	Observatoire de la rue de Paradis	.....	131° 58′ 24″0
	Belvédère Flécheux, à Montmartre	*	16° 19′ 6″0
12	Panthéon	.....	78° 30′ 36″0
	Observatoire impérial	.....	73° 45′ 56″0
	Invalides	.....	27° 43′ 28″0
13	Panthéon	.....	138° 4′ 39″0
	Observatoire impérial	.....	33° 13′ 53″0
	Pyramide de Montmartre	.....	8° 41′ 28″0

Dans le 10e, l'angle au Panthéon a été réellement observé; les autres ont été déduits d'observations ou de calculs fondés sur ces observations.

Le 11e me donne une seconde fois le belvédère Flécheux d'où j'avois, en 1792, observé le signal que j'avois placé sur la terrasse de l'observatoire, à 8 $\frac{5}{4}$ toises de la face méridionale, sur l'espèce de puits qui descendoit jusqu'au fond des caves. Voyez le plan de l'observatoire dans l'*Histoire céleste* de M. Lemonnier. Ce signal ayant été déplacé pendant les orages de la révolution, j'eus recours, pour la position de l'observatoire, à la table des clochers de Paris que j'ai mise dans le tome VIII des *Éphémérides* de M. Lalande, p. LXI.

Les triangles 12 et 13 sont déduits de mes observations et de plusieurs distances prises dans cette table. Les angles ne sont sûrs qu'à quelques secondes près; ce qui est plus que suffisant. Je n'ai pas eu le loisir de les observer directement. J'espérois les trouver dans les papiers de M. Méchain, mais je n'en ai vu nulle trace, et j'ignore comment il a déterminé la différence de latitude entre l'observatoire impérial et le Panthéon.

TRIANGLES SECONDAIRES FORMÉS PAR M. MÉCHAIN.

N°s.	NOMS des stations.	Pages.	ANGLES observés.
1	Rieupeyroux . .	298	56° 1′ 52″4
	Lagaste	313	91° 17′ 8″6
	La Rogière . . .	*	32° 41′ 4″6
			180° 0′ 5″6

N°s.	NOMS des stations.	Pages.	ANGLES observés.
4	Rieupeyroux . .	298	52° 29′ 41″1
	Lagaste	312	91° 12′ 53″2
	Montredon . .	330	36° 17′ 36″7
			180° 0′ 11″0
	Somme des erreurs .	. .	+ 8″14

N°s.	NOMS des stations.	Pages.	ANGLES observés.
2	Rodez	304	111° 18′ 47″9
	Lagaste	311-313	45° 39′ 30″1
	La Rogière . .	*	23° 1′ 44″7
			180° 0′ 2″7

N°s.	NOMS des stations.	Pages.	ANGLES observés.
5	Montredon . .	329	61° 6′ 55″4
	Montalet . . .	337	60° 53′ 1″2
	Nore	359	58° 0′ 15″9
			180° 0′ 12″5
	Somme des erreurs .	. .	+ 9″64

N°s.	NOMS des stations.	Pages.	ANGLES observés.
3	Rieupeyroux . .	298	67° 24′ 45″5
	Lagaste	313	61° 40′ 15″4
	Alby	*	50° 55′ 2″9
			180° 0′ 3″8

N°s.	NOMS des stations.	Pages.	ANGLES observés.
6	Nore	357	52° 36′ 33″8
	Carcassonne . .	375	91° 34′ 2″8
	Castelnaudari .	*	35° 49′ 25″5
			180° 0′ 2″1

J'ai conclu le troisième angle d'après l'excès sphérique calculé par la table VI pour tous les points qui sont sur les planches VII et VIII; pour les autres j'ai pris le supplément à 180°. Quand les trois angles ont été observés, j'ai rapporté ces angles sans aucun changement, et j'ai indiqué la somme des erreurs. Pour le calcul, j'ai distribué cette somme ou l'excès sphérique également entre les trois angles. Les triangles secondaires que j'ai formés dans la partie nord sont à leur rang parmi les triangles principaux.

Nos.	NOMS des stations.	Pages.	ANGLES observés.	Nos.	NOMS des stations.	Pages.	ANGLES observés.
7	St.-Pons . . .	346	73° 43′ 1″7	11	Nore	359	140° 59′ 36″3
	Alaric.	369	54° 0′ 43″4		St.-Pons . . .	347	31° 34′ 26″9
	Beziers	*	52° 16′ 19″6		Puy Prigue . .	*	7° 25′ 56″8
			180° 0′ 4″7				180° 0′ 0″0
8	St.-Pons . . .	345	41° 39′ 48″6	12	Carcassonne . .	376	50° 4′ 15″5
	Alaric.	369	70° 55′ 28″6		Bugarach . . .	382	92° 18′ 45″7
	Narbonne . . .		67° 24′ 54″2		St.-Barthélemi .	*	37° 36′ 58″8
			180° 0′ 11″4				180° 0′ 0″0
Somme des erreurs .		. .	+ 8″0				
9	Alaric.	369	105° 35′ 13″2	13	Carcasconne . .	375	65° 25′ 33″8
	Tauch	388	50° 53′ 47″5		Alaric	370	96° 55′ 37″2
	Beziers	*	23° 31′ 2″9		Canigou. . . .	*	17° 38′ 49″0
			180° 0′ 3″6				180° 0′ 0″0
10	Alaric.	369	88° 40′ 26″5	14	Bugarach . . .	382	50° 36′ 25″5
	Tauch	387	49° 49′ 50″9		Forceral	400	79° 15′ 58″3
	Narbonne . . .	*	41° 29′ 44″6		Canigou	*	50° 7′ 36″2
			180° 0′ 2″0				180° 0′ 0″0

Dans le triangle 8 j'ai observé l'angle à Narbonne : Saint-Pons étoit très-difficile à voir. Cet angle doit être le moins sur des trois.

N°s.	NOMS des stations.	Pages.	ANGLES observés.
15	Espira	407	58° 11′ 32″8
	Salces	419	86° 32′ 41″9
	Perpignan . . .	428	35° 15′ 43″4
			179° 59′ 58″1
Somme des erreurs .		. .	— 2″3

N°s.	NOMS des stations.	Pages.	ANGLES observés.
19	Tauch	388	33° 11′ 49″2
	Forceral	398	105° 25′ 10″4
	Perpignan . . .	429	41° 23′ 2″7
			180° 0′ 2″3
Somme des erreurs .		. .	+ 0″65

N°s.	NOMS des stations.	Pages.	ANGLES observés.
16	Espira	407	67° 29′ 53″2
	Perpignan . . .	428	48° 34′ 47″9
	Forceral	399	63° 55′ 20″4
			180° 0′ 1″5
Somme des erreurs .		. .	+ 1″0

N°s.	NOMS des stations.	Pages.	ANGLES observés.
20	Forceral	400	119° 23′ 21″3
	Espira	406	43° 20′ 2″1
	Bellegarde . . .	*	17° 16′ 37″5
			180° 0′ 0″9

N°s.	NOMS des stations.	Pages.	ANGLES observés.
17	Forceral	399	60° 51′ 47″2
	Camellas . . .	441	30° 19′ 2″9
	Perpignan . . .	*	88° 49′ 11″1
			180° 0′ 1″2

N°s.	NOMS des stations.	Pages.	ANGLES observés.
21	Salces	419	60° 26′ 37″9
	Espira	407	43° 41′ 41″3
	Rivesaltes . . .	*	75° 51′ 41″0
			180° 0′ 0″2

N°s.	NOMS des stations.	Pages.	ANGLES observés.
18	Stella	434	55° 29′ 5″9
	Camellas . . .	441	81° 55′ 44″5
	Perpignan . . .	*	42° 35′ 11″4
			180° 0′ 1″8

N°s.	NOMS des stations.	Pages.	ANGLES observés.
22	Salces	419	18° 22′ 9″6
	Rivesaltes . . .	424	139° 34′ 10″2
	Vernet	*	22° 3′ 40″2
			180° 0′ 0″0

N°s.	NOMS des stations.	Pages.	ANGLES observés.	N°s.	NOMS des stations.	Pages.	ANGLES observés.
23	Forceral	400	62° 12′ 15″3	28	Camellas . . .	444	71° 45′ 38″7
	Vernet	413	40° 9′ 26″7		N.-D.-du-Mont.	454	51° 4′ 3″9
	Tautavel . . .	*	77° 38′ 18″0		Pérélada. . . .	*	57° 10′ 17″4
			180° 0′ 0″0				180° 0′ 0″0
24	Vernet	413	59° 47′ 9″0	29	Camellas . . .	444	81° 10′ 18″6
	Salces	419	68° 18′ 13″7		N.-D.-du-Mont.	454	47° 5′ 30″4
	Tautavel . . .	*	51° 54′ 37″3		Malavelina . .	*	51° 44′ 11″0
			180° 0′ 0″0				180° 0′ 0″0
25	Camellas . . .	445	80° 22′ 31″5	30	Camellas . . .	444	72° 1′ 4″4
	N.-D.-du-Mont.	454	65° 16′ 7″2		N.-D.-du-Mont.	454	63° 17′ 28″4
	La Trinité . . .	*	34° 21′ 23″3		Castellon . . .	*	44° 41′ 27″2
			180° 0′ 2″0				180° 0′ 0″0
26	Camellas . . .	443	56° 0′ 10″4	31	N.-D.-du-Mont.	455	59° 54′ 0″4
	N.-D.-du-Mont.	453	60° 44′ 33″6		Puisecalm . . .	462	66° 50′ 25″1
	Figuières . . .	*	63° 15′ 17″1		Costabonne . .	*	53° 15′ 36″7
			180° 0′ 1″1				180° 0′ 2″2
27	Camellas . . .	444	64° 29′ 46″7	32	N.-D.-du-Mont.	456	78° 52′ 55″1
	N.-D.-du-Mont.	453	86° 29′ 12″4		Puisecalm . . .	464	52° 17′ 54″2
	Mouga	*	29° 1′ 3″1		Girone	*	48° 49′ 13″1
			180° 0′ 2″2				180° 0′ 2″4

Nos.	NOMS des stations.	Pages.	ANGLES observés.
33	N.-D.-du-Mont.	455	98° 16′ 58″3
	Puisecalm . . .	463	40° 27′ 50″3
	Baterre	*	41° 15′ 13″6
			180° 0′ 2″2
34	N.-N.-du-Mont.	453	97° 28′ 6″2
	Roca	469	41° 29′ 2″1
	Figuières . . .	*	41° 2′ 52″8
			180° 0′ 1″1
35	N.-D.-du-Mont.	455	155° 6′ 21″6
	Roca	469	13° 44′ 56″3
	Bellegarde . . .	*	11° 8′ 42″4
			180° 0′ 0″3
36	N.-D.-du-Mont.	456	22° 48′ 45″2
	Roca	469	124° 38′ 18″7
	Girone	*	32° 32′ 57″3
			180° 0′ 1″2
37	N.-D.-du-Mont.	456	4° 6′ 45″6
	Puisecalm . . .	464	7° 57′ 50″4
	Aulot	*	167° 55′ 24″0
			180° 0′ 0″0

Nos.	NOMS des stations.	Pages.	ANGLES observés.
38	Matas	485	37° 15′ 59″1
	Rodos	478	38° 34′ 17″3
	St.-Laurent . .	*	104° 9′ 43″6
			180° 0′ 0″0
39	Matas	485	19° 22′ 55″7
	Montserrat . .	489	28° 37′ 29″2
	St.-Laurent . .	*	131° 59′ 35″1
			180° 0′ 0″0
40	N.-D.-du-Mont.	489	33° 10′ 49″1
	Rodes	478	22° 58′ 36″5
	St.-Laurent . .	*	123° 50′ 34″4
			180° 0′ 0″0
41	Rodes	478	66° 37′ 15″7
	Montserrat . .	488	48° 6′ 12″1
	Serrateix	*	65° 16′ 35″0
			180° 0′ 2″8
42	Valvidrera . . .	493	15° 29′ 0″7
	Montjouy . . .	. .	71° 16′ 49″3
	Barcelone, Cath.	507	93° 14′ 6″2
			179° 59′ 56″2

Nos.	NOMS des stations.	Pages.	ANGLES observés.
43	Valvidrera . . .	494	20° 13′ 38″5
	Montjouy . . .	502	83° 6′ 45″9
	Barcel. citadelle.	*	76° 39′ 55″6
			180° 0′ 0″0
44	Valvidrera . . .	494	11° 49′ 8″4
	Montjouy . . .	502	102° 27′ 17″8
	Barcel. fanal. .	*	65° 43′ 33″8
			180° 0′ 0″0
45	Valvidrera . . .	494	22° 28′ 9″5
	Montjouy . . .	503	9° 8′ 31″7
	S.-Pierre-Martyr	*	148° 23′ 18″8
			180° 0′ 0″0
46	Valvidrera . . .	494	101° 59′ 44″7
	Matas	Inéd.	47° 18′ 39″9
	Montserrat, ab.	*	30° 41′ 35″4
			180° 0′ 0″0
47	Valvidrera . . .	495	82° 35′ 14″3
	Montjouy . . .	503	70° 35′ 44″7
	Castel de Fells .	*	26° 49′ 1″4
			180° 0′ 0″4
48	Montjouy . . .	503	9° 13′ 6″4
	Barcelone . . .	507	45° 55′ 33″9
	Fontana de oro .	508	124° 51′ 22″3
			180° 0′ 2″6
	Somme des erreurs .	. .	+ 2″6
49	Montjouy . . .	504	134° 49′ 32″8
	Matas	*	23° 48′ 57″6
	Las Agujas . .	509	21° 21′ 30″0
			180° 0′ 0″4
50	Montjouy . . .	505	90° 7′ 25″8
	Torellas	*	6° 24′ 19″2
	Las Agujas . .	509	83° 28′ 15″0
			180° 0′ 0″0

Nos.	NOMS des stations.	Pages.	ANGLES observés.
51	Montjouy . . .	506	156° 58′ 16″2
	Las Agujas . .	509	13° 55′ 0″0
	Matas	*	9° 6′ 44″0
			180° 0′ 0″2
52	Matas	*	23° 31′ 47″6
	Montjouy . . .	504	137° 4′ 12″4
	Sierra-Morella .	509	19° 24′ 0″0
			180° 0′ 0″0
53	Montjouy . . .	. .	146° 49′ 40″0
	Las Agujas . .	Inéd.	13° 51′ 0″0
	Ch. de Mongat.	*	19° 19′ 20″0
			180° 0′ 0″0

FIN DU TOME PREMIER.